



РЕПУБЛИКА БЪЛГАРИЯ

Министерство на околната среда и водите

Регионална инспекция по околната среда и водите - Бургас

ИЗХ. № ПД-1552 - (1) 17. 06. 2019
ГР. БУРГАС,

ДО

„ЕЛЕКТРОРАЗПРЕДЕЛЕНИЕ ЮГ“ ЕАД, КЕЦ БУРГАС
УЛ. „ХРИСТО Г. ДАНОВ“ № 37
ГР. ПЛОВДИВ

Относно: Инвестиционно предложение: „Кабел НН от съществуващ КРШ на ул. „Г. Кирков“ 23 до ново електромерно табло на границата на УПИ I-1794 по плана на ЦГЧ /имот с ид. 07079.610.176/ за захранване на обект в същия имот“, с възложител „Електроразпределение Юг“ ЕАД

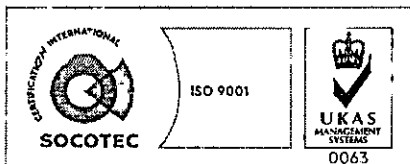
Във връзка с внесената от Вас документация с вх. № ПД-1552/2019г. в РИОСВ-Бургас за цитираното инвестиционно предложение, която приемам като уведомление по чл.10, ал.1 от Наредбата за условията и реда за извършване на оценка за съвместимостта на планове, програми, проекти и инвестиционни предложения с предмета и целите на опазване на защитените зони, наричана за краткост Наредбата за ОС и на основание чл.6а, т.2 от същата, Ви уведомявам следното:

Инвестиционно предложение „Кабел НН от съществуващ КРШ на ул. „Г. Кирков“ 23 до ново електромерно табло на границата на УПИ I-1794 по плана на ЦГЧ /имот с ид. 07079.610.176/ за захранване на обект в същия имот“ **попада** в обхвата на чл.2, ал.2 от Наредбата за ОС.

Инвестиционното предложение предвижда кабел НН от съществуващ КРШ на ул. „Г. Кирков“ 23 до ново електромерно табло на границата на УПИ I-1794 по плана на ЦГЧ /имот с ид. 07079.610.176/ за захранване на обект в същия имот. Ще се монтира ново ел. табло, тип ТЕПО на границата на имот 07079.610.176, ул. „Антим I“ 5 за 13 броя монофазени електромери и 2 броя трифазени електромери. Ел. таблото ще се захранва с кабел 1kV, тип NAY2Y-J 4x95mm² от съществуващ РК на ул. „Г. Кирков“ 23.

Дейностите, свързани с реализацията на инвестиционното предложение **не попадат** в позициите на Приложения № 1 и № 2, съответно към чл. 92 и чл. 93 от Закона за опазване на околната среда (ЗООС) и **не подлежат** на процедури по реда на Глава шеста от ЗООС (преценяване на необходимостта от извършване на екологична оценка и/или оценка на въздействието върху околната среда, задължителна екологична оценка и/или оценка на въздействието върху околната среда).

Трасето предвидено за реализация на разглежданото инвестиционно предложение **не попада** в границите на защитени територии по смисъла на Закона за защитените територии, както и **не попада** в границите на защитени зони, определени по реда на Закона за биологичното разнообразие (Натура 2000 места). Най-близо е разположена защитена зона BG0000273 „Бургаско езеро“ за опазване на дивите птици, обявена със Заповед № РД-769/28.10.2008 г. на Министъра на околната среда и водите и защитена зона BG0000273 „Бургаско езеро“ за опазване на природните местообитания и на дивата флора и фауна, приета с Решение на МС №122/2007г. (ДВ, бр. 21/09.03.2007г.).



гр. Бургас, к-с Лазур, ул. „Перушица“ 67, ет.3, п.к.388

Тел: +359 56 813205, Факс: +359 56 813 200

e-mail: riosvbs@unacs.bg

www.riosvbs.com



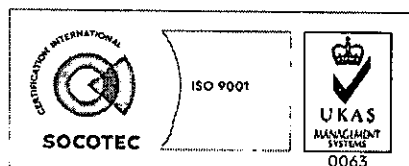
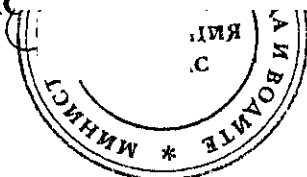
Предвид гореизложеното, отчитайки местоположението и характера на инвестиционното предложение при реализацията му, няма вероятност от значително отрицателно въздействие върху горепоменатите защитени зони. В тази връзка на основание чл.2, ал.2 от Наредбата за ОС преценката на компетентния орган е, че **не е необходимо провеждане на процедура по реда на Глава втора от Наредбата за ОС.**

След извършена проверка по наличната към момента в РИОСВ-Бургас цифрова информация (КВС/КК, горска карта) и модели за разпространение на дюнни природни местообитания по Черноморското крайбрежие, Ви уведомяваме, че **плошта няма характеристика на пясъчни дюни.** Уведомяваме Ви, че цитираното становище, предвид Заповед № РД-299/29.03.2013 г. на Министъра на околната среда и водите, следва да се счита и като становище по смисъла на §25, ал.3 на Закона за устройство на Черноморското крайбрежие.

Настоящото писмо се отнася само за заявените параметри на инвестиционното предложение и не отменя необходимостта от получаване на съгласувания или разрешителни, предвидени в други закони и подзаконови нормативни актове.

При всички случаи на промяна в параметрите на инвестиционното предложение или на някои от обстоятелствата, при които е издадено настоящото писмо възложителят е длъжен да уведоми незабавно РИОСВ-Бургас за промените. /

ИНЖ. ТОНКА АТАНАСОВА
ДИРЕКТОР НА РИОСВ – БУРГАС



гр. Бургас, к-с Лазур, ул. „Перушица“ 67, ет.3, п.к.388
Тел: +359 56 813205, Факс: +359 56 813 200
e-mail: riosvbs@unacs.bg
www.riosvbs.com

