



РЕПУБЛИКА БЪЛГАРИЯ

Министерство на околната среда и водите

Регионална инспекция по околната среда и водите - Бургас

Изх. № ПД-1463-1/1
гр. Бургас,

13.06.2019

ДО

“ФЛОРА” ЕООД

ГР. БУРГАС, УЛ. “ФЕРДИНАНДОВА” 78, ВХ. В, ЕТ. 3, АП. 8

КОПИЕ

РДГ-БУРГАС

Относно: “Горскостопанска програма за имоти №47202.16.30, №47202.16.31, №47202.18.4 и №47202.19.1, земл. с. Маринка, общ. Бургас, в териториалния обхват на ТП «ДГС Бургас», възложител “ФЛОРА” ЕООД, собственост на «КОЕН ИСТЕЙТС» ООД

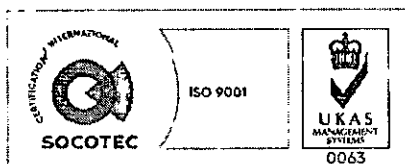
Във връзка с внесената от Вас документация с вх. № ПД-1463/2019г. в РИОСВ-Бургас за цитираната програма, която приемаме като уведомление по чл. 10, ал. 1 от Наредбата за условията и реда за извършване на оценка за съвместимостта на планове, програми, проекти и инвестиционни предложения с предмета и целите на опазване на защитените зони - *Наредбата за ОС*, на основание чл. 6а, т. 2 от същата Наредба, Ви уведомяваме за следното:

Представената “Горскостопанска програма за имоти №47202.16.30, №47202.16.31, №47202.18.4 и №47202.19.1, земл. с. Маринка, общ. Бургас, в териториалния обхват на ТП «ДГС Бургас», попада в обхвата на чл. 2, ал. 2 от Наредбата за ОС.

Горскостопанската програма се отнася за поземлени имоти №47202.16.30, №47202.16.31, №47202.18.4 и №47202.19.1 със сборна площ 172,2377ха. Имотите са разположени в землището на с. Маринка, общ. Бургас и са в обхвата на дейност на ТП «ДГС Бургас» с Горскостопански план (ГСП) от 2014г. Съгласно настоящата Горскостопанска програма:

ПИ №47202.16.30 е с площ 79,7ха, включена в следните отдели/подотдели:

- 246 «е» с площ 0,8ха – иглолистна култура. Не се предвиждат дейности;
- 246 «ж» с площ 1,2ха – широколистна гора. Не се предвиждат дейности;
- 247 «б» с площ 5,0ха – широколистна гора. Установено е наличие на подраст от благуна – семенен, 4г. Предлага се извеждане на постепенно-котловинна сеч с интензивност 20% и изсичане на подлеса;
- 247 «в» с площ 4,6ха – широколистна гора. Върху площ от 1,3ха е установено наличие на подраст от благуна – семенен, 4г. Предлага се извеждане на постепенно-котловинна сеч с интензивност 20% върху площта от 1,3ха;
- 247 «г» с площ 6,8ха – широколистна гора. Върху площ от 0,6ха, в югоиточната част на подотдела е установено чисто благуново издънково насаждение в добро състояние и пълнота 0,8. Възобновяване почти липсва. Предлага се извеждане на постепенно-котловинна сеч с интензивност 25% и изсичане на подлеса върху площта от 0,6ха;
- 248 «б» с площ 18,4ха – широколистна гора. Върху площ от 6,2ха, в южната част на подотдела е установена пълнота от 0,7 до 1,0 на благуновото насаждение. Не се забелязва подраст. Предлага



гр. Бургас, к-с Лазур, ул. „Перушица“ 67, ет.3, п.к.388

Тел: +359 56 813205, Факс: +359 56 813 200

e-mail: riosvbs@unacs.bg

www.riosvbs.com



се извеждане на постепенно-котловинна сеч с интензивност 25% върху площта от 6,2ха и изсичане на подлеса;

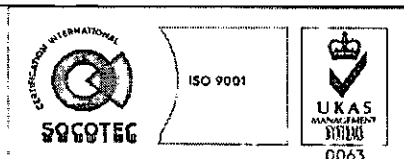
- 248 «в» с площ 0,8ха – иглолистна култура. Не се предвиждат дейности;
- 248 «г» с площ 13,5ха – широколистна гора. Не се предвиждат дейности;
- 248 «д» с площ 6,7ха – смесена гора. Върху площ от 0,4ха е установена пълнота 0,9, като състава на културата е: мъждрян 6, благун 3, полски ясен 1. Предлага се да се изведе пробирка с интензивност 20%, основно за мъждряна, върху площ от 0,4ха;
- 248 «е» с площ 15,6ха – широколистна гора. Представлява благуново издънково насаждение. Констатиран е започнал възобновителен процес от дъб и цер 8/2 с покритие от 0 до 0,4. Предлага се извеждане на постепенно-котловинна сеч с интензивност 20% и изсичане на подлеса;
- 248 «1» с площ 2,8ха – нелесопригодна голина. Не се предвиждат дейности;
- 248 «2» с площ 2,3ха – нелесопригодна голина. Не се предвиждат дейности;
- 248 «3» с площ 0,3ха – поляна. Не се предвиждат дейности;
- 248 «4» с площ 0,6ха – поляна. Не се предвиждат дейности;
- 248 «5» с площ 0,3ха – поляна. Не се предвиждат дейности;

ПИ №47202.16.31 е с площ 37,9ха, включена в следните отдели/подотдели:

- 249 «б» с площ 3,0ха – широколистна гора. Не се предвиждат дейности;
- 249 «в» с площ 27,2ха – нелесопригодна площ. От цялата площ на подотдела заета с издънкова келяво-габърова гора с участие на цер и космат дъб, се е обособила част с площ 3,6ха, представляваща благуново издънково насаждение. Възобновяване липсва. Предлага се извеждане на постепенно-котловинна сеч с интензивност 25% върху площта от 3,6ха и изсичане на подлеса;
- 249 «г» с площ 2,3ха – широколистна гора. Не се предвиждат дейности;
- 249 «д» с площ 5,0ха – широколистна гора. Не се предвиждат дейности;
- 249 «2» с площ 0,4ха. – нелесопригодна голина. Не се предвиждат дейности;

ПИ №47202.18.4 е с площ 36,0ха, включена в следните отдели/подотдели:

- 252 «ф» с площ 2,8ха – широколистна гора. Не се предвиждат дейности;
- 252 «х» с площ 1,1ха – широколистна гора. Не се предвиждат дейности;
- 252 «ц» с площ 1,3ха – широколистна гора. Не се предвиждат дейности;
- 252 «ч» с площ 10,2ха – широколистна гора. От цялата площ на подотдела заета с издънкова дъбова гора с пълнота 0,4, се е обособила част покрай дере с площ 2,7ха, в която гората е в добро състояние и пълнота 0,8. Възобновяване липсва. Предлага се извеждане на постепенно-котловинна сеч с интензивност 25% върху площта от 2,7ха;
- 252 «ш» с площ 1,6ха. – нелесопригодна площ. Не се предвиждат дейности;
- 252 «щ» с площ 0,7ха – широколистна гора. Южната част на подотдела на площ 0,4ха е с пълнота 0,8. Възобновяване липсва. С цел създаване на благоприятни условия за благуна в тази част от насаждението, се предлага извеждане на постепенно-котловинна сеч с интензивност 25% върху площта от 0,4ха;
- 252 «ю» с площ 0,1ха – широколистна гора. Не се предвиждат дейности;
- 252 «я» с площ 0,6ха – широколистна гора. Не се предвиждат дейности;
- 252 «11» с площ 15,2ха – нелесопригодна голина. Не се предвиждат дейности;
- 252 «12» с площ 0,8ха – нелесопригодна голина. Не се предвиждат дейности;
- 252 «13» с площ 0,4ха – поляна. Не се предвиждат дейности;
- 252 «14» с площ 1,2ха – поляна. Не се предвиждат дейности;



гр. Бургас, к-с Лазур, ул. „Перушица“ 67, ет.3, п.к.388

Тел: +359 56 813205, Факс: +359 56 813 200

e-mail: riosvbs@unacs.bg

www.riosvbs.com



ПИ №47202.19.1 е с площ 18,6ха, включена в следните отдели/подотдели:

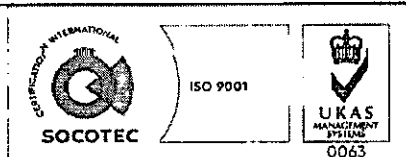
- 253 «а» с площ 2,7ха – широколистна гора. Гората е издънкова келяво-габърова с пълнота 0,7, равномерен строеж и лошо състояние. Благунът е с частие 2. Възобновяване липсва. Предлага се извеждане на постепенно-котловинна сеч с интензивност 25%, като сечта е основно за келявия гъбър и мъждряна за да се благоприятства блугуна;
- 253 «в» с площ 7,5ха – нелесопригодна площ. Не се предвиждат дейности;
- 253 «г» с площ 7,2ха – широколистна гора. От цялата площ на подотдела заета с издънкова дъбова гора с пълнота 0,4, се е обособила част покрай дере с площ 1,7ха, в която гората е в добро състояние и пълнота 0,7. Възобновяване липсва. Предлага се извеждане на постепенно-котловинна сеч с интензивност 25% върху площта от 1,7ха;
- 253 «д» с площ 0,2ха – широколистна гора. Не се предвиждат дейности;
- 253 «1» с площ 0,3ха – поляна. Не се предвиждат дейности;
- 253 «2» с площ 0,7ха – нелесопригодна голина. Не се предвиждат дейности;

Предвидените дейности по реализация на представената програма не могат да бъдат отнесени към никоя от позициите на Приложение №1 и №2 на Закона за опазване на околната среда и **не подлежат** на регламентираните с глава шеста от Закона процедури по преценяване на необходимостта от извършване на екологична оценка и/или оценка на въздействието върху околната среда, задължителна екологична оценка и/или оценка на въздействието върху околната среда.

Цялата разглеждана площ **не попада** в границите на защитени територии по смисъла на Закона за защитените територии, както и в границите на защитени зони по смисъла на Закона за биологичното разнообразие (Натура 2000 места). Най-близко, на 0,80км е разположена границата на защитена зона BG0002077 "Бакърлъка" за опазване на дивите птици, обявена със Заповед №РД-530/26.05.2010г. на Министъра на околната среда и водите; Заповед за поправка на очевидна фактическа грешка в заповедта за обявяване №РД-563/22.07.2014г. (ДВ, бр. 67/12.08.2014г.). На 0,95км са разположени границите на защитена зона BG 0000242 „Залив Ченгене скеле“ за опазване на дивите птици, обявена със Заповед № РД-513/22.08.2008г. на министъра на околната среда и водите (ДВ, бр.78/2008г.), и защитена зона BG 0000242 „Залив Ченгене скеле“ за опазване на природните местообитания и на дивата флора и фауна, приета с Решение на МС №122/2007г.

След справка с електронната информационна система за Натура 2000 с адрес <http://natura2000int.moew.government.bg/> се установи, че части от имотите, макар и разположени извън границите на защитени зони от мрежата Натура 2000, са идентифицирани като природно местообитание 91M0 *Балкано-панонски церово-горунови гори*. По-точно местообитанието е представено в части от подотдели: 247 «б», 247 «г», 248 «б», 248 «е», 252 «ч», 252 «щ», 253 «г».

С оглед гореизложеното, отчитайки че цялата разглеждана площ е извън границите на защитени зони от мрежата Натура 2000, най-близко разположената защитена зона е с предмет на опазване дивите птици, и само части от седем от 38-те подотдела са идентифицирани като природно местообитание 91M0 *Балкано-панонски церово-горунови гори*, което е с отлична представеност в границите на защитените зони от мрежата Натура 2000, както и предвид продължителността на предвидените дейности, считам че при реализацията на конкретната Горскостопанска програма няма да се наруши кохерентността на защитените зони и да се достигне до нарушаване или прекъсване на биокоридорни връзки от значение за видовете, включени в предметите на опазване на цитираните най-близко разположени защитени зони.



гр. Бургас, к-с Лазур, ул. „Перушица“ 67, ет.3, п.к.388
Тел: +359 56 813205, Факс: +359 56 813 200
e-mail: riosvbs@unacs.bg
www.riosvbs.com

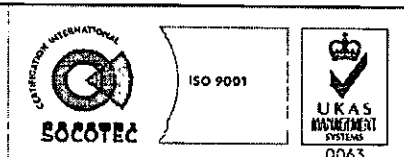


В тази връзка на основание чл. 2, ал. 2 от *Наредбата за ОС* Ви уведомявам, че за: "Горскостопанска програма за имоти №47202.16.30, №47202.16.31, №47202.18.4 и №47202.19.1, земл. с. Маринка, общ. Бургас, в териториалния обхват на ТП «ДГС Бургас», преценката на компетентния орган е, че не е необходимо провеждане на процедура по реда на Глава втора от *Наредбата за ОС*.

Настоящото писмо се отнася само за заявените параметри на програмата и не отменя необходимостта от получаване на съгласувания или разрешителни, предвидени в други закони и подзаконовни нормативни актове.

При всички случаи на промяна в параметрите на програмата или на някои от обстоятелствата, при които е издадено настоящото писмо, възложителят е длъжен да уведоми незабавно РИОСВ-Бургас за промените.

ИНЖ. ТОНКА АТАНАСОВА
ДИРЕКТОР НА РИОСВ-БУРГАС



гр. Бургас, к-с Лазур, ул. „Перущица“ 67, ет.3, п.к.388
Тел: +359 56 813205, Факс: +359 56 813 200
e-mail: riosvbs@unacs.bg
www.riosvbs.com

