



# РЕПУБЛИКА БЪЛГАРИЯ

## Министерство на околната среда и водите

### Регионална инспекция по околната среда и водите - Бургас

ИЗХ. № ПД-1484 - (11)  
ГР. БУРГАС,

07.06.2019

ДО

„ЕЛЕКТРОРАЗПРЕДЕЛЕНИЕ ЮГ“ ЕАД, КЕЦ БУРГАС  
УЛ. „АЛЕКСАНДРОВСКА“ № 1  
ГР. БУРГАС

**Относно:** Инвестиционно предложение: „Кабел НН от съществуващ кабелен разпределителен шкаф /КРШ/ монтиран на ул. „Ради Николов“ № 30 до ново електромерно табло монтирано пред ПИ с идентификатор 07079.820.473 по КК на гр. Бургас, (идентичен с УПИ – IX, кв. 13, ул. „Ради Николов“ № 33 по плана на кв. Сарафово), за захранване на обект – жилищна сграда в същия имот“, с възложител: „ЕЛЕКТРОРАЗПРЕДЕЛЕНИЕ ЮГ“ ЕАД

Във връзка с внесената от Вас документация с вх. № ПД-1484/2019г. в РИОСВ-Бургас за цитираното инвестиционно предложение, която приемам като уведомление по чл.10, ал.1 от Наредбата за условията и реда за извършване на оценка за съвместимостта на планове, програми, проекти и инвестиционни предложения с предмета и целите на опазване на защитените зони, наричана за краткост Наредбата за ОС и на основание чл.6а, т.2 от същата, Ви уведомявам следното:

Инвестиционно предложение „Кабел НН от съществуващ кабелен разпределителен шкаф /КРШ/ монтиран на ул. „Ради Николов“ № 30 до ново електромерно табло монтирано пред ПИ с идентификатор 07079.820.473 по КК на гр. Бургас, (идентичен с УПИ – IX, кв. 13, ул. „Ради Николов“ № 33 по плана на кв. Сарафово), за захранване на обект – жилищна сграда в същия имот“ попада в обхвата на чл.2, ал.2 от Наредбата за ОС.

Настоящото инвестиционно предложение предвижда полагане на нов кабел 1kV NAY2Y-J4 x 95 мм<sup>2</sup>, от КРШ на ул. „Ради Николов“ № 30 в кв. Сарафово, град Бургас до новомонтирано електромерно табло пред имотната граница на ПИ с идентификатор 07079.820.473 по КК на град Бургас. Дължината на трасето ще бъде 25 м.

Дейностите, свързани с реализацията на инвестиционното предложение **не попадат** в позициите на Приложения № 1 и № 2, съответно към чл.92 и чл.93 от Закона за опазване на околната среда (ЗООС) и **не подлежат** на процедури по реда на Глава шеста от ЗООС (преценяване на необходимостта от извършване на екологична оценка и/или оценка на въздействието върху околната среда, задължителна екологична оценка и/или оценка на въздействието върху околната среда).

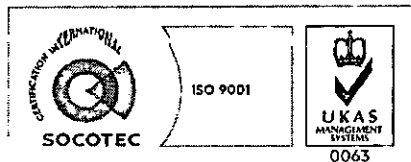
Трасето, предвидено за реализация на разглежданото инвестиционно предложение **не попада** в границите на защитени територии по смисъла на Закона за защитените територии, както и **не попада** в защитени зони, определени по реда на Закона за биологичното разнообразие (Натура 2000 места). Най-близо е разположена границата на защитена зона BG0000270 „Атанасовско езеро“ за опазване на природните местообитания и на дивата флора и фауна, приета с РМС №122/2007 г. (ДВ, бр. 21/09.03.2007 г.), и защитена зона BG0000270 „Атанасовско

гр. Бургас, к-с Лазур, ул. „Перушица“ 67, ет.3, п.к.388

Тел: +359 56 813205, Факс: +359 56 813 200

e-mail: [riosvbs@unacs.bg](mailto:riosvbs@unacs.bg)

[www.riosvbs.com](http://www.riosvbs.com)



езеро” за опазване на дивите птици, обявена със Заповед № РД-839/2008 г. на Министъра на околната среда и водите (ДВ, бр 108/2008г.).

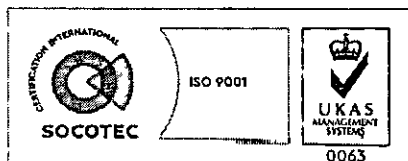

Предвид гореизложеното, отчитайки местоположението и характера на инвестиционното предложение при реализацията му, няма вероятност от значително отрицателно въздействие върху горепоменатите защитени зони. В тази връзка на основание чл.2, ал.2 от Наредбата за ОС преценката на компетентния орган е, че **не е необходимо провеждане на процедура по реда на Глава втора от Наредбата за ОС.**

След извършена проверка по наличната към момента в РИОСВ-Бургас цифрова информация (КВС/КК, горска карта) и модели за разпространение на дюни природни местообитания по Черноморското крайбрежие, е установено, **че в имота няма пясъчни дюни.** Уведомяваме Ви, че настоящото становище по отношение на пясъчните дюни, предвид Заповед № РД-299/29.03.2013г. на Министъра на околната среда и водите, следва да се счита и като становище по смисъла на §25, ал.3 на Закона за устройство на Черноморското крайбрежие.

*Настоящото писмо се отнася само за заявените параметри на инвестиционното предложение и не отменя необходимостта от получаване на съгласувания или разрешителни, предвидени в други закони и подзаконови нормативни актове.*

*При всички случаи на промяна в параметрите на инвестиционното предложение или на някои от обстоятелствата, при които е издадено настоящото писмо възложителят е длъжен да уведоми незабавно РИОСВ-Бургас за промените.*

**ИНЖ. ТОНКА АТАНАСОВА**  
**ДИРЕКТОР НА РИОСВ – БУРГАС**



гр. Бургас, к-с Лазур, ул. „Перушица“ 67, ет.3, п к 388

Тел: +359 56 813205, Факс: +359 56 813 200

e-mail: [riosvbs@unacs.bg](mailto:riosvbs@unacs.bg)

[www.riosvbs.com](http://www.riosvbs.com)

