



РЕПУБЛИКА БЪЛГАРИЯ

Министерство на околната среда и водите

Регионална инспекция по околната среда и водите - Бургас

ИЗХ. № ПД-1361 - (1)
ГР. БУРГАС

28. 05. 2019

ДО

„ЕЛЕКТРОРАЗПРЕДЕЛЕНИЕ ЮГ“ ЕАД
КЕЦ ПОМОРИЕ
УЛ. „СОЛНА“ № 1
ГР. ПОМОРИЕ

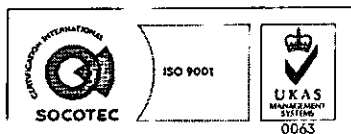
Относно: инвестиционно предложение „Изграждане на външно електрозахранване на жилищна сграда в поземлен имот с идентификатор 61056.68.121 по КК на с. Равда, община Несебър“ с възложител „Електроразпределение Юг“ ЕАД, КЕЦ Поморие.

Във връзка с внесената от Вас документация с вх. № ПД-1361/2019 г. в РИОСВ-Бургас за цитираното инвестиционно предложение, на основание чл.6а, т.2 от Наредбата за условията и реда за извършване на оценка за съвместимостта на планове, програми, проекти и инвестиционни предложения с предмета и целите на опазване на защитените зони - Наредбата за ОС, Ви уведомявам за следното:

Инвестиционно предложение „Изграждане на външно електрозахранване на жилищна сграда в поземлен имот с идентификатор 61056.68.121 по КК на с. Равда, община Несебър“ попада в обхвата на чл. 2, ал. 2 от Наредбата за ОС.

Инвестиционното предложение е ново и е свързано със сключен договор №4226100/2017 г. за присъединяване обекти на клиенти към електроразпределителната мрежа между „Електроразпределение Юг“ и Благой Узунов. Предвижда се на границата на поземлен имот с идентификатор 61056.68.121 по КК на с. Равда, община Несебър да се монтира нов кабелен разпределителен шкаф (КРШF4). Съществуващ резервен кабел тип NAY2Y-J 4x185SM мм² до съществуващ кабелен разпределителен шкаф (РК 1) ще се изведе и муфира с 1 бр. нов кабел тип NAY2Y-J 4x185SM мм² до новия КРШ. Ще се положи нов кабел тип NAY2Y-J 4x185SM мм² между съществуващия кабелен разпределителен шкаф (РК 1) и новия КРШ. На границата на поземлен имот с идентификатор 61056.68.121 по КК на с. Равда, община Несебър, непосредствено до КРШ-нов ще се монтира ново електромерно табло тип ТЕПО 1ТЧ. Новото електромерно табло ще се захрани от КРШ-нов, посредством 1 бр. нов кабел тип NAY2Y-J 4x35SM мм². Кабелите ще се положат в изкоп с размери 0,8/0,4м. При пресичане на уличното платно, кабелите ще се изтеглят в PVC тръби ø110, положени в изкоп с размери 1,1/0,4м, заложиени в бетонов кожух. Дължината на кабелното трасе е 29м.

Дейностите, свързани с реализиране на инвестиционно предложение „Изграждане на външно електрозахранване на жилищна сграда в поземлен имот с идентификатор 61056.68.121 по КК на с. Равда, община Несебър“, не попадат в позициите на Приложения № 1 и 2, съответно към чл.92 и чл.93 от Закона за опазване на околната среда и не подлежат на регламентираните с глава шеста от Закона процедури по преценяване на необходимостта от извършване на екологична оценка и/или оценка на въздействието върху околната среда, задължителна екологична оценка и/или оценка на въздействието върху околната среда.



гр. Бургас, к-с „Лазур“, ул. „Перушица“ № 67, ет. 3, п.к. 388
Тел: (+359) 56 813205, Факс: (+359) 56 813 200
e-mail: riosvbs@unacs.bg
www.riosvbs.com



Трасето на захранващия кабел не попада в границите на защитена територия, определена по реда на Закона за защитените територии и в защитени зони по смисъла на Закона за биологичното разнообразие (Натура 2000 места). Най-близо разположени са защитена зона „Ахелой-Равда-Несебър“ за опазване на природните местообитания и на дивата флора и фауна, обявена със Заповед № РД-400 от 12.07.2016 г. (ДВ, бр. 58/2016 г.) и защитена зона BG 0002043 „Емине“ за опазване на дивите птици, обявена със Заповед № РД-560/21.08.2009 г. на министъра на околната среда и водите (ДВ, бр. 69/28.08.2009г.), изменена със Заповед № РД-76 от 28.01.2013 г. на министъра на околната среда и водите (ДВ, бр. 10/2013 г.).

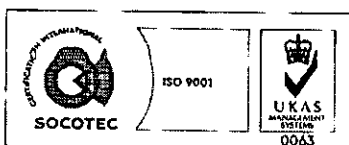

След извършена проверка по наличната към момента в РИОСВ-Бургас цифрова информация и модели за разпространение на дюнни природни местообитания по Черноморското крайбрежие, Ви уведомявам, че трасето на захранващия кабел не засяга пясъчни дюни. Цитираното становище, предвид Заповед № РД-299/29.03.2013 г. на министъра на околната среда и водите, следва да се счита и като становище по смисъла на §25, ал.3 на Закона за устройство на Черноморското крайбрежие.

Предвид гореизложеното, отчитайки местоположението и характера на инвестиционното предложение при реализацията му, няма вероятност от отрицателно въздействие върху най-близо разположените защитени зони „Ахелой-Равда-Несебър“ и „Емине“. В тази връзка на основание чл.2, ал.2 от Наредбата за ОС Ви уведомявам, че преценката на компетентния орган е, че **не е необходимо провеждане на процедура** по реда на Глава втора от Наредбата за ОС.

Настоящото писмо се отнася само за заявените параметри на инвестиционното предложение и не отменя необходимостта от получаване на съгласувания или разрешителни, предвидени в други закони и подзаконовни нормативни актове.

При всички случаи на промяна в параметрите на инвестиционното предложение или на някои от обстоятелствата, при които е издадено настоящото писмо, възложителят е длъжен да уведоми незабавно РИОСВ Бургас за промените.

ЗА ДИРЕКТОР НА РИОСВ-БУРГАС
ИНЖ. ТАНЯ МАНОЛОВА
Заповед № РД-112/07.08.2018 г.



гр. Бургас, к-с „Лазур“, ул. „Перушица“ № 67, ет. 3, п.к. 388
Тел: (+359) 56 813205, Факс: (+359) 56 813 200
e-mail: riosvbs@unacs.bg
www.riosvbs.com

