



РЕПУБЛИКА БЪЛГАРИЯ

Министерство на околната среда и водите

Регионална инспекция по околната среда и водите - Бургас

Изх. № ПД-1353 (1)

гр. Бургас,

23. 05. 2019

ДО:

„ЗАГОРА ФОРЕСТ“ ООД

Чрез пълномощник ИВАН ИВАНОВ

ГР. СЛИВЕН

КОПИЕ

РДГ-БУРГАС

Относно: „Горскостопанска програма за поземлен имот в горска територия с № 17035.33.12, землище с. Горно Ябълково, община Средец, част от подотдел 501 «р», подотдел 502 «е», пототдел 502 /5/, пототдел 502 /6/ в териториалния обхват на ТП «ДГС Средец», собственост на: „САКАРСКА ЗЕМЯ“ ООД

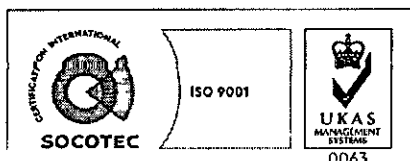
Във връзка с внесената документация/уведомление с вх. № ПД-1353/2019г. на РИОСВ – Бургас за горесцитираната горскостопанска програма, на основание чл.6а, т.2 от Наредба за условията и реда за извършване на оценка за съвместимостта на планове, програми, проекти и инвестиционни предложения с предмета и целите на опазване на защитените зони (Наредбата за ОС, обн., ДВ, бр.73 от 11.09.2007г., изм. и доп.), Ви уведомявам следното:

Представената „Горскостопанска програма за поземлен имот в горска територия с № 17035.33.12, землище с. Горно Ябълково, община Средец, част от подотдел 501 «р», подотдел 502 «е», пототдел 502 /5/, пототдел 502 /6/ в териториалния обхват на ТП «ДГС Средец» попада в обхвата на чл.2, ал.2 от Наредбата за ОС.

Горскостопанската програма е за поземлен имот в горска територия с № 17035.33.12, землище с. Горно Ябълково, община Средец, част от подотдел 501 «р», подотдел 502 «е», пототдел 502 /5/, пототдел 502 /6/, в териториалния обхват на ТП «ДГС Средец».

Настоящата горскостопанска програма в териториалния обхват на ТП «ДГС Средец» се изготвя за период от 10г.

Поземлен имот в горска територия с № 17035.33.12, землище с. Горно Ябълково, община Средец е с обща площ от 34,100 дка., който е част от подотдел 501 «р», с площ от 7,666 дка., 502 «е», с площ от 19,906 дка., 502 /5/ (поляна) с площ от 4,535 дка. и 502 /6/ (поляна) с площ от 1,993 дка.



гр. Бургас, к-с Лазур, ул. „Перушица“ 67, ет.3, п.к.388

Тел: +359 56 813205, Факс: +359 56 813 200

e-mail: riosvbs@unacs.bg

www.riosvbs.com



Съгласно таксационното описание, в подотдели 502 /5/ и 502 /6/ е започнал процес на самозалесяване с пер. В тях не се предвиждат горскостопански дейности и затова тези подотдели не са предмет на настоящата горскостопанска програма.

Таксационната характеристика на подотдел 501 «р» с обща площ от 7,666 дка. е следната: иглолистна гора на възраст – 37 г., стопански клас – ИШСрН, състав: черен бор - 6, габър - 3, пер - 1, пълнота – 0,9, височина – 13 м., 12 м., 12 м., диаметър – 16 см., 10 см., 12 см. Наблюдава се повреда на дървета от габър с издънков произход от снеголом - до 5 %. **Предложена е отгледна лесовъдска намеса - прореждане с интензивност до 20 %.**

Таксационната характеристика на подотдел 502 «е» с обща площ от 19,906 дка. е следната: издънково насъждение, възраст – 60 г., стопански клас – ДСрНП, състав: благун - 5, пер - 3, габър - 2,; пълнота – 0,7, височина – 14 м., 15 м., 15 м., диаметър – 24 см., 26 см., 24 см. Наблюдава се наличие на семенен подраст: благун - 5, пер – 5. Подраства е на групи. Налични са единични дървета на възраст над 120 г. **Предложена е възобновителна лесовъдска намеса – постепенно – котловина сеч с интензивност до 25 %.**

Горскостопанската програма **не попада** в обхвата на Приложение № 1 и № 2, съответно към чл. 92 и чл. 93 от Закона за опазване на околната среда (ДВ, бр. 94/2012г.) и **не подлежи** на регламентираните с глава шеста от Закона процедури по преценяване на необходимостта от извършване на екологична оценка и/или оценка на въздействието върху околната среда, задължителна екологична оценка и/или оценка на въздействието върху околната среда.

Площта **не попада** в границите на защитена територия по смисъла на Закона за защитените територии. **Попада** в границите на защитени зони от мрежата Натура 2000:

- защитена зона BG0000219 „Дервентски възвишения 2” за опазване на природните местообитания и дивата флора и фауна, приета с Решение на Министерски съвет №122/2007г. (ДВ, бр.21/09.03.2007г.);

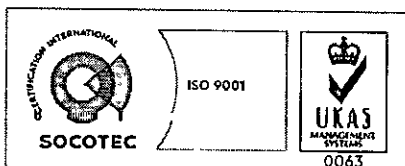
- защитена зона BG0002066 „Западна Странджа” за опазване на дивите птици, обявена със Заповед №РД-533/26.06.2010 г. на Министъра на околната среда и водите (ДВ, бр 52/2010 г.), Изм. Заповед № РД-83/28.01.2013 г. (ДВ, бр. 10/2013 г.);

При извършената проверка за допустимост по реда на чл. 12 във връзка с чл. 2, ал. 2 от Наредбата за ОС се констатира, че реализацията на предвидените с програмата дейности са **допустими** с режима на защитена зона BG0002066 „Западна Странджа” за опазване на дивите птици, определен със заповедта ѝ за обявяване и за изменение.

Съгласно публично достъпната информационна система за Натура 2000, поместена на сайта на Министерство на околната среда и водите (адрес <http://natura2000.moew.government.bg/>) в разглеждания имот не е констатирано наличие на природно местообитание.

С оглед гореизложеното, отчитайки характера на заявената програма, считам че при реализацията ѝ няма вероятност от значително отрицателно въздействие върху природни местообитания, видове и техните местообитания и върху намаляване на числеността или промяна на видовия състав на дивите птици предмет на опазване в гореописаните защитени зони.

В тази връзка на основание чл.2, ал.2 от Наредбата за ОС Ви уведомявам, че за: “Горскостопанска програма за поземлен имот в горска територия с № 17035.33.12, землище с. Горно Ябълково, община Средец, част от подотдел 501 «р», подотдел 502 «е», подотдел 502 /5/, подотдел 502 /6/ в териториалния обхват на ТП «ДГС Средец», преценката на



гр. Бургас, к-с Лазур, ул. „Перушица” 67, ет.3, п.к.388

Тел: +359 56 813205, Факс: +359 56 813 200

e-mail: riosvbs@unacs.bg

www.riosvbs.com



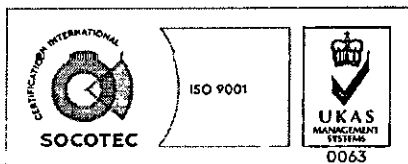
компетентния орган е, че не е необходимо провеждане на процедура по реда на Глава втора от Наредбата за ОС.

Обръщаме ви внимание при извеждането на възобновителната сеч да се запазят дърветата на възраст над 100 г.

Настоящото писмо се отнася само за заявените параметри на инвестиционното предложение и не отменя необходимостта от получаване на съгласувания или разрешителни, предвидени в други закони и подзаконови нормативни актове.

При всички случаи на промяна в параметрите на инвестиционното предложение или на някои от обстоятелствата, при които е издадено настоящото писмо възложителят е длъжен да уведоми незабавно РИОСВ-Бургас за промените.

ИНЖ. ТОНКА АТАНАСОВА
ДИРЕКТОР НА РИОСВ – БУРГАС



гр. Бургас, к-с Лазур, ул. „Перушица“ 67, ет.3, п.к.388
Тел: +359 56 813205, Факс: +359 56 813 200
e-mail: riosvbs@unacs.bg
www.riosvbs.com

