



РЕПУБЛИКА БЪЛГАРИЯ

Министерство на околната среда и водите

Регионална инспекция по околната среда и водите - Бургас

ИЗХ. № ПД-1294(1)

ГР. БУРГАС 16. 05. 2019

ДО

АТАНАС РАДЕВ

ГР. БУРГАС,

Относно: инвестиционно предложение „Изграждане на навес за съхранение на селскостопанска продукция и инвентар в имот № 07079.2.2854, местност „Оникилика“, земл. гр. Бургас, община Бургас“, с възложител АТАНАС РАДЕВ

Във връзка с внесената от Вас документация с вх. № ПД-1294/2019г. в РИОСВ-Бургас за цитираното инвестиционно предложение, която приемаме като уведомление по чл. 10, ал. 1 от Наредбата за условията и реда за извършване на оценка за съвместимостта на планове, програми, проекти и инвестиционни предложения с предмета и целите на опазване на защитените зони - *Наредбата за ОС*, на основание чл. 6а, т. 2 от същата Наредба, Ви уведомяваме за следното:

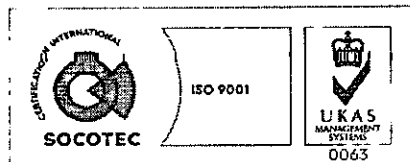
Инвестиционно предложение „Изграждане на навес за съхранение на селскостопанска продукция и инвентар в имот № 07079.2.2854, местност „Оникилика“, земл. гр. Бургас, община Бургас“, попада в обхвата на чл. 2, ал. 2 от Наредбата за ОС.

Предвижда се изграждане на навес за съхранение на селскостопанска продукция и инвентар в имот № 07079.2.2854, местност „Оникилика“, гр.Бургас, община Бургас. Строителството ще се извърши при условията и по реда на *Наредба № 19/2012г. за строителство в земеделски земи без промяна на предназначението им*. Имотът е с площ 5101 кв.м, с начин на трайно ползване „нива“ и трайно предназначение на територията – земеделска.

Издадено е писмо с изх. № РППО-26-6-1/22.10.2018г. с изразено положително становище от Областна дирекция „Земеделие“ - гр. Бургас.

Посочените по-горе дейности, свързани с реализацията на настоящото инвестиционно предложение не попадат в позициите на Приложения № 1 и 2, съответно към чл. 92 и чл. 93 от Закона за опазване на околната среда и не подлежат на регламентираните с глава шеста от Закона процедури по преценяване на необходимостта от извършване на екологична оценка и/или оценка на въздействието върху околната среда, задължителна екологична оценка и/или оценка на въздействието върху околната среда.

Имот № 07079.2.2854, местност „Оникилика“, земл. гр. Бургас, община Бургас не попада в границите на защитена територия, определена по реда на Закона за защитените територии. Попада в защитени зони по смисъла на Закона за биологичното разнообразие (Натура 2000 места) - защитена зона BG0000270 „Атанасовско езеро“ за опазване на природните местообитания и на дивата флора и фауна, приета с РМС №122/2007г. (ДВ, бр. 21/09.03.2007г.) и в защитена зона BG0000270 „Атанасовско езеро“ за опазване на дивите птици, обявена със Заповед № РД-839/2008г. на министъра на околната среда и водите (ДВ, бр. 108/2008г.). При извършената проверка за допустимост по реда на чл. 12 във връзка с чл. 2, ал. 2 от Наредбата за ОС се констатира, че инвестиционното предложение е допустимо спрямо режима на защитена зона



гр. Бургас, к-с Лазур, ул. „Перушица“ 67, ет.3, п.к.388

Тел: +359 56 813205, Факс: +359 56 813 200

e-mail: riosvbs@unacs.bg

www.riosvbs.com



BG0000270 „Атанасовско езеро“ за опазване на дивите птици, определен със заповедта за обявяването ѝ. Строителството ще се извърши при условията и по реда на *Наредба № 19/2012г. за строителство в земеделски земи без промяна на предназначението им.*

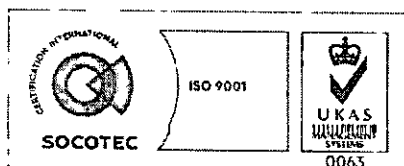
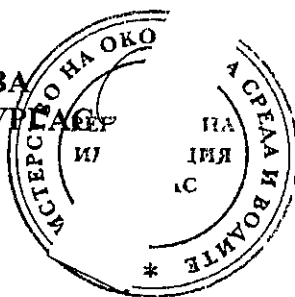
Предвид гореизложеното, отчитайки характера на инвестиционното предложение, считам че при реализацията му, няма вероятност от значително отрицателно въздействие върху защитена зона BG0000270 „Атанасовско езеро“ за опазване на дивите птици и защитена зона BG0000270 „Атанасовско езеро“ за опазване на природните местообитания и на дивата флора и фауна. В тази връзка на основание чл. 2, ал. 2 от *Наредбата за ОС* Ви уведомявам, че преценката на компетентния орган е, че **не е необходимо провеждане на процедура по реда на Глава втора от Наредбата за ОС.**

След извършена проверка по наличната към момента в РИОСВ-Бургас цифрова информация (КВС/КК, горска карта) и модели за разпространение на дюнни природни местообитания по Черноморското крайбрежие, е установено, че ПИ № 07079.2.2854, местност „Оникилика“, землище гр. Бургас **няма** характеристика на пясъчни дюни. Цитираното становище, предвид Заповед №РД-299/29.03.2013 г. на Министъра на околната среда и водите, следва да се счита и като становище по смисъла на §25, ал. 3 на Закона за устройство на Черноморското крайбрежие.

Настоящото писмо се отнася само за заявените параметри на инвестиционното предложение и не отменя необходимостта от получаване на съгласувания или разрешителни, предвидени в други закони и подзаконови нормативни актове.

При всички случаи на промяна в параметрите на инвестиционното предложение или на някои от обстоятелствата, при които е издадено настоящото писмо, възложителят е длъжен да уведоми незабавно РИОСВ-Бургас за промените.

ИНЖ. ТОНКА АТАНАСОВА
ДИРЕКТОР НА РИОСВ-БУРГАС



гр. Бургас, к-с Лазур, ул. „Перущица“ 67, ет.3, п.к.388
Тел: +359 56 813205, Факс: +359 56 813 200
e-mail: riosvbs@unacs.bg
www.riosvbs.com

