



РЕПУБЛИКА БЪЛГАРИЯ

Министерство на околната среда и водите

Регионална инспекция по околната среда и водите - Бургас

ИЗХ. № ПД-506 (N)

ГР. БУРГАС, 11. 03. 2019

ДО
ОБЩИНА СОЗОПОЛ
П-Д „ХАН КРУМ“ № 2
ГР. СОЗОПОЛ

Относно: Инвестиционно предложение „Изграждане на спортно игрище, с. Атия ПИ 63015.503.59 по плана на с. Атия, община Созопол“, с възложител: община Созопол

Във връзка с внесената от Вас документация с вх. № ПД-506/2019г. в РИОСВ-Бургас за цитираното инвестиционно предложение, която приемам като уведомление по чл.10, ал.1 от Наредбата за условията и реда за извършване на оценка за съвместимостта на планове, програми, проекти и инвестиционни предложения с предмета и целите на опазване на защитените зони, наричана за краткост Наредбата за ОС и на основание чл.6а, т.2 от същата, Ви уведомявам следното:

Инвестиционно предложение „Изграждане на спортно игрище, с. Атия ПИ 63015.503.59 по плана на с. Атия, община Созопол“ попада в обхвата на чл.2, ал.2 от Наредбата за ОС.

Инвестиционното предложение е свързано с изграждане на спортно игрище в източната част на поземлен имот 63015.503.59 по плана на с. Атия, (в двора на бившото училище „Христо Ботев“) с площ от 968м2.

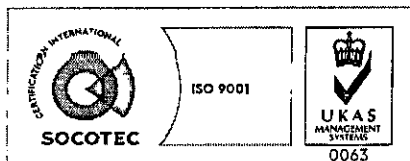
Предвижданията са за изграждане на спортно игрище на изкуствена трева с размери 22/42 м с педназначение за футбол на малко поле. Ще се монтира ограда по контура на терена с размери 22,00 м. х 42,00м. Изпълнението е от 2 части:

- бстонова основа от ивичен фундамент
- метална конструкция с височина 4,00 м.

Ще се положи геотекстил, трошено – каменна фракция за полагане на изкуствена тревна настилка. Игрището ще се оборудва с комплект врати за минифутбол с мрежа с размери 3/2/1 м. Предвижда се дренажна система за отводняване на футболното игрище на малко поле, както и рампа за плавно преминаване и преодоляване разликите в нивата на ново – изграденото спортно игрище. Ще се поставят 2бр. външни кошчета за смет с минимална вместимост 50 литра.

Предвиденото автономно осветление на площадката ще се осъществи чрез монтиране на касета от улично осветление с отделен прекъсвач. Ел захранването на осветлението ще се изпълни с меден кабел NYUY 3 х 2,5 кв. мм. Осветителните тела за осветяване на спортното игрище са тип улични с LED лампи 150, степен на защита – IP – 66, светлинен поток – 16491 lm.

Дейностите, свързани с реализация на инвестиционно предложение: „Изграждане на спортно игрище, с. Атия ПИ 63015.503.59 по плана на с. Атия, община Созопол“, с възложител: община Созопол не попада в позициите на Приложения №1 и №2, съответно към чл.92 и чл.93 от Закона за опазване на околната среда (ДВ, бр. 77/27.09.2005г. с посл. изм. и доп.) и не подлежат на процедури по реда на Глава шеста от ЗООС (преценяване на необходимостта от извършване на



гр. Бургас, к-с Лазур, ул. „Перущица“ 67, ет.3, п.к.388

Тел: +359 56 813205, Факс: +359 56 813 200

e-mail: riosvbs@unacs.bg

www.riosvbs.com



екологична оценка и/или оценка на въздействието върху околната среда, задължителна екологична оценка и/или оценка на въздействието върху околната среда).

Инвестиционното предложение, **не попада** в границите на защитени територии по смисъла на Закона за защитените територии. Попада в границите на защитена зона, по смисъла на Закона за биологичното разнообразие (Натура 2000 места) – BG0002077 “Бакърлъка” за опазване на дивите птици, обявена със Заповед № РД-530/26.05.2010г. на министъра на околната среда и водите и Заповед №РД-563/22.07.2014г. за поправка на очевидна фактическа грешка в Заповедта за обявяване (ДВ, бр.67/2014г). При извършената проверка за допустимост по смисъла на чл.12, във връзка с чл.2, ал.2 от Наредбата за ОС се установи, че реализацията на инвестиционното предложение е допустима спрямо режима на защитената зона, определен със заповедта за обявяването ѝ.

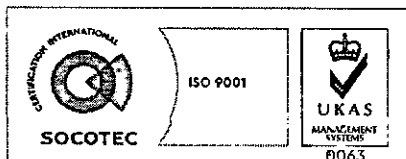

Предвид гореизложеното, отчитайки местоположението и характера на инвестиционното предложение при реализацията му, няма вероятност от отрицателно въздействие върху горепосочената защитена зона. В тази връзка на основание чл.2, ал.2 от Наредбата за ОС Ви уведомявам, че преценката на компетентния орган е, че **не е необходимо провеждане на процедура по реда на Глава втора от Наредбата за ОС.**

След извършена проверка по наличната към момента в РИОСВ-Бургас цифрова информация и модели за разпространение на дюни природни местообитания по Черноморското крайбрежие е установено, че в имота **няма пясъчни дюни**. Настоящото становище по отношение на пясъчните дюни, предвид Заповед № РД-299/29.03.2013г. на Министъра на околната среда и водите, следва да се счита и като становище по смисъла на §25, ал.3 на Закона за устройството на Черноморското крайбрежие.

Настоящото писмо се отнася само за заявените параметри на инвестиционното предложение и не отменя необходимостта от получаване на съгласувания или разрешителни, предвидени в други закони и подзаконови нормативни актове.

При всички случаи на промяна в параметрите на инвестиционното предложение или на някои от обстоятелствата, при които е издадено настоящото писмо възложителят е длъжен да уведоми незабавно РИОСВ-Бургас за промените.

ИНЖ. ТОНКА АТАНАСОВА
ДИРЕКТОР НА РИОСВ-БУРГАС



гр. Бургас, к-с Лазур, ул. „Перущица“ 67, ет.3, п.к.388

Тел: +359 56 813205, Факс: +359 56 813 200

e-mail: riosvbs@unacs.bg

WWW.RIOSVBS.COM

