



# РЕПУБЛИКА БЪЛГАРИЯ

## Министерство на околната среда и водите

### Регионална инспекция по околната среда и водите - Бургас

ИЗХ. № ПД-1233 - (1) 13. 05. 2019  
ГР. БУРГАС,

ДО

„ЕЛЕКТРОРАЗПРЕДЕЛЕНИЕ ЮГ“ ЕАД, КЕЦ БУРГАС  
УЛ. „АЛЕКСАНДРОВСКА“ № 1  
ГР. БУРГАС

**Относно:** Инвестиционно предложение: „Кабел НН от съществуващ кабелен разпределителен шкаф /КРШ/, монтиран на ул. „Цар Симеон“ № 102 до ново електромерно табло монтирано в поземлен имот № 07079.611.24 /УПИ IV-24, кв. 120, ул. „Цар Симеон“ № 120/, гр. Бургас за захранване на обект в същия имот“ с възложител: „Електроразпределение Юг“ ЕАД

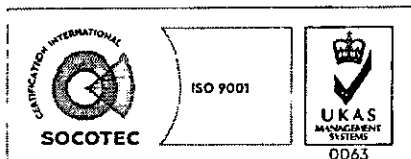
Във връзка с внесената от Вас документация с вх. № ПД-1233/2019г. в РИОСВ-Бургас за цитираното инвестиционно предложение, която приемам като уведомление по чл.10, ал.1 от Наредбата за условията и реда за извършване на оценка за съвместимостта на планове, програми, проекти и инвестиционни предложения с предмета и целите на опазване на защитените зони, наричана за краткост Наредбата за ОС и на основание чл.6а, т.2 от същата, Ви уведомявам следното:

Инвестиционно предложение „Кабел НН от съществуващ кабелен разпределителен шкаф /КРШ/, монтиран на ул. „Цар Симеон“ № 102 до ново електромерно табло монтирано в поземлен имот № 07079.611.24 /УПИ IV-24, кв. 120, ул. „Цар Симеон“ № 120/, гр. Бургас за захранване на обект в същия имот“ попада в обхвата на чл.2, ал.2 от Наредбата за ОС.

С инвестиционното предложение се предвижда изграждане на външно ел. захранване на жилищна сграда в поземлен имот № 07079.611.24 /УПИ IV-24, кв. 120, ул. „Цар Симеон“ № 120/, гр. Бургас. Ще бъде изтеглен кабел НН от съществуващ кабелен разпределителен шкаф /КРШ/, монтиран на ул. „Цар Симеон“ № 102 до ново електромерно табло монтирано в поземлен имот № 07079.611.24 /УПИ IV-24, кв. 120, ул. „Цар Симеон“ № 120/, гр. Бургас.

Дейностите, свързани с реализация на настоящото инвестиционно предложение **не попадат** в позициите на Приложения № 1 и № 2, съответно към чл. 92 и чл. 93 от Закона за опазване на околната среда (обн. ДВ, бр.77/27.09.2005г. и доп. изм. и доп.) и **не подлежат** на регламентираните с Глава шеста от ЗООС процедури по преценяване на необходимостта от извършване на екологична оценка и/или оценка на въздействието върху околната среда, задължителна екологична оценка и/или оценка на въздействието върху околната среда.

Трасето, предвидено за реализация на разглежданото инвестиционно предложение **не попада** в границите на защитени територии, по смисъла на Закона за защитените територии и **не попада** в границите на защитени зони /Натура 2000 места/, по смисъла на Закона за биологичното разнообразие. Най-близо е разположена защитена зона BG0000270 „Атанасовско езеро“ за опазване на природните местообитания и на дивата флора и фауна, приета с РМС №122/2007 г. (ДВ, бр. 21/09.03.2007 г.), и защитена зона BG0000270 „Атанасовско езеро“ за опазване на дивите



гр. Бургас, к-с Лазур, ул. „Перущица“ 67, ет.3, п.к.388  
Тел: +359 56 813205, Факс: +359 56 813 200  
e-mail: [riosvbs@unacs.bg](mailto:riosvbs@unacs.bg)  
[www.riosvbs.com](http://www.riosvbs.com)



птици, обявена със Заповед № РД-839/2008 г. на Министъра на околната среда и водите (ДВ, бр 108/2008г.).

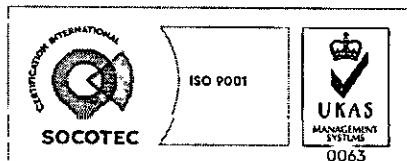
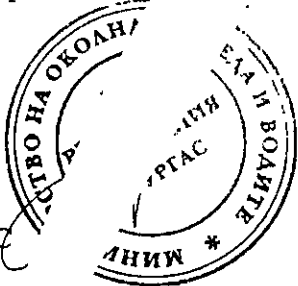
Предвид гореизложеното, отчитайки местоположението и характера на инвестиционното предложение, считам че при реализацията му няма вероятност от значително отрицателно въздействие върху посочените по-горе, най-близко разположени защитени зони. В тази връзка на основание чл. 2, ал. 2 от Наредбата за ОС Ви уведомявам, че преценката на компетентния орган е, **че не е необходимо провеждане на процедура по реда на Глава втора от Наредбата за ОС.**

След извършена проверка по наличната към момента в РИОСВ-Бургас цифрова информация (КВС/КК, горска карта) и модели за разпространение на дюни природни местообитания по Черноморското крайбрежие, Ви уведомяваме, че **плотта няма характеристика на пясъчни дюни.** Уведомяваме Ви, че цитираното становище, предвид Заповед № РД-299/29.03.2013 г. на Министъра на околната среда и водите, следва да се счита и като становище по смисъла на §25, ал. 3 на Закона за устройство на Черноморското крайбрежие.

*Настоящото писмо се отнася само за заявените параметри на инвестиционното предложение и не отменя необходимостта от получаване на съгласувания или разрешителни, предвидени в други закони и подзаконови нормативни актове.*

*При всички случаи на промяна в параметрите на инвестиционното предложение или на някои от обстоятелствата, при които е издадено настоящото писмо възложителят е длъжен да уведоми незабавно РИОСВ-Бургас за промените.*

**ИНЖ. ТОНКА АТАНАСОВА**  
**ДИРЕКТОР НА РИОСВ – БУРГАС**



гр Бургас, к-с Лазур, ул. „Перушица“ 67, ет.3, п.к.388  
Тел +359 56 813205, Факс: +359 56 813 200  
e-mail: [riosvbs@unacs.bg](mailto:riosvbs@unacs.bg)  
[www.riosvbs.com](http://www.riosvbs.com)

