



РЕПУБЛИКА БЪЛГАРИЯ

Министерство на околната среда и водите

Регионална инспекция по околната среда и водите - Бургас

Изх. № ПД-1126 (1)

гр. Бургас, 10.05.2019

ДО

ТП «ДЛС РОПОТАМО»

ГР. БУРГАС, Ж.К. «ИЗГРЕВ» № 170, П.К. 9

КОПИЕ

РДГ-БУРГАС

Относно: "План-извлечение за промяна вида на сечта през 2019г. в държавни горски територии, в обхвата на дейност на ТП „ДЛС Ропотамо“, възложител ТП «ДЛС РОПОТАМО»

Във връзка с внесената от Вас документация с вх. №ПД-1126/2019г. в РИОСВ-Бургас за цитирания план-извлечение, която приемаме като уведомление по чл. 10, ал. 1 от Наредбата за условията и реда за извършване на оценка за съвместимостта на планове, програми, проекти и инвестиционни предложения с предмета и целите на опазване на защитените зони - *Наредбата за ОС*, на основание чл. 6а, т. 2 от същата Наредба, Ви уведомяваме за следното:

Представеният "План-извлечение за промяна вида на сечта през 2019г. в държавни горски територии, в обхвата на дейност на ТП „ДЛС Ропотамо“, попада в обхвата на чл. 2, ал. 2 от Наредбата за ОС.

План-извлечението за промяна вида на сечта през 2019г. в държавни горски територии, в обхвата на дейност на ТП „ДЛС Ропотамо“ се отнася за 26 броя насаждения в землищата на селата Зидарово и Крушевец в община Созопол, с. Веселие в община Приморско и с. Маринка, община Бургас.


Предмет на План-извлечението са следните отдели/подотдели:

190:б-издънково насаждение в землището на с. Зидарово. Таксационни данни по горскостопански план - състав бл 10, пълнота 0.6, възраст 50г., площ 16.4ха. **Предлага се извеждане на постепенно – котловинна сеч 20%.**

190:в-издънково насаждение в землището на с. Зидарово. Таксационни данни по горскостопански план - състав бл 7, пр 1, пяс 1, кл 1, пълнота 0.5, възраст 60г., площ 22.5ха. **Предлага се извеждане на постепенно – котловинна сеч 20%.**

190:г-издънково насаждение в землището на с. Зидарово. Таксационни данни по горскостопански план - състав бл 10, пълнота 0.6, възраст 60г., площ 26.2ха. **Предлага се извеждане на постепенно – котловинна сеч 20%.**

255:а-издънково насаждение в землището на с. Крушевец. Таксационни данни по горскостопански план - състав бл 7, пр 3, пълнота 0.7, възраст 60г., площ 30.0ха. **Предлага се извеждане на постепенно – котловинна сеч 30%.**



гр. Бургас, к-с Лазур, ул. „Перушица“ 67, ет.3, п.к.388

Тел: +359 56 813205, Факс: +359 56 813 200

e-mail: riosvbs@unacs.bg

www.riosvbs.com



255:б-издънково насаждение в землището на с. Крушевец. Таксационни данни по горскостопански план - състав цр 7, бл3, пълнота 0.7, възраст 60, площ 16.6ха. **Предлага се извеждане на постепенно – котловинна сеч 30%.**

256:в-издънково насаждение в землището на с. Крушевец. Таксационни данни по горскостопански план - състав бл 8, цр 2, пълнота 0.7, възраст 60г., площ 14.0ха. **Предлага се извеждане на постепенно – котловинна сеч 25%.**

256:г-издънково насаждение в землището на с. Крушевец. Таксационни данни по горскостопански план - състав бл 6, цр 4, пълнота 0.7, възраст 60г., площ 21.1ха. **Предлага се извеждане на постепенно – котловинна сеч 30%.**

263:е-издънково насаждение в землището на с. Маринка. Таксационни данни по горскостопански план - състав бл 7, цр 3, пълнота 0.9, възраст 65г., площ 9.5ха. **Предлага се извеждане на постепенно – котловинна сеч 30%.**

265:а-издънково насаждение в землището на с. Маринка. Таксационни данни по горскостопански план - състав бл 8, цр 2, пълнота 0.9, възраст 60г., площ 21.4ха. **Предлага се извеждане на постепенно – котловинна сеч 20%.**

266:б-издънково насаждение в землището на с. Маринка. Таксационни данни по горскостопански план – състав бл 8, цр 2, пълнота 0.7, възраст 60, площ 22.9 ха. **Предлага се извеждане на Пробривка 20%.**

266:в-издънково насаждение в землището на с. Маринка. Таксационни данни по горскостопански план – състав бл 7, цр 3, пълнота 0.7, възраст 65г., площ 15.5ха. **Предлага се извеждане на пробривка 20%.**

267:а-издънково насаждение в землището на с. Маринка. Таксационни данни по горскостопански план – състав бл 6, цр 4, пълнота 0.6, възраст 65г., площ 8.4ха. **Предлага се извеждане на пробривка 20%.**

267:б-издънково насаждение в землището на с. Маринка. Таксационни данни по горскостопански план – състав бл 6, цр 4, пълнота 0.8, възраст 25, площ 13.5 ха. **Предлага се извеждане на прореждане 15%.**

267:в-издънково насаждение в землището на с. Маринка. Таксационни данни по горскостопански план – състав бл 7, цр 2, чб 1, пълнота 0.8, възраст 35г., площ 11.7ха. **Предложение за ползване прореждане 15%.**

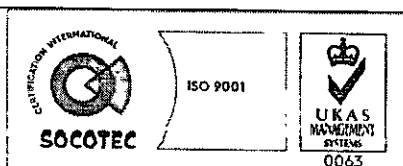
341:б-издънково насаждение в землището на с. Веселие. Таксационни данни по горскостопански план – състав бл 10, пълнота 0.7, възраст 50г., площ 8.0ха. **Предлага се извеждане на Пробривка 20%.**

349:а-издънково насаждение в землището на с. Веселие. Таксационни данни по горскостопански план - състав бл 6, цр 4, пълнота 0.6, възраст 60г., площ 7.9ха. **Предлага се извеждане на постепенно – котловинна сеч 25%.**

349:б -издънково насаждение в землището на с. Веселие. Таксационни данни по горскостопански план – състав чдб4, срлп2, бл 4, пълнота 0.8, възраст 30г., площ 4.5ха. **Предлага се извеждане на прореждане 15%.**

349:г -издънково насаждение в землището на с. Веселие. Таксационни данни по горскостопански план – състав бл 4, чб2, пълнота 0.7, възраст 35г., площ 9.0ха. **Предлага се извеждане на прореждане 15%.**

349:д -издънково насаждение в землището на с. Веселие. Таксационни данни по горскостопански план - състав бл 8, цр2, пълнота 0.6, възраст 65г., площ 18.3ха. **Предлага се извеждане на постепенно – котловинна сеч 25%.**



гр. Бургас, к-с Лазур, ул. „Перущица“ 67, ет.3, п.к.388
Тел: +359 56 813205, Факс: +359 56 813 200
e-mail: riosvbs@unacs.bg
www.riosvbs.com



350:а-издънково насаждение в землището на с. Веселие. Такационни данни по горскостопански план - състав бл 8, цр2, пълнота 0.7, възраст 65г., площ 18.3ха. **Предлага се извеждане на постепенно – котловинна сеч 25%.**

350:ж -издънково насаждение в землището на с. Веселие. Такационни данни по горскостопански план - състав бл 4, цр1, кгбр 5, пълнота 0.6, възраст 50г., площ 18.5ха. **Предложение за ползване постепенно – котловинна сеч 25%.**

362:д -издънково насаждение в землището на с. Веселие. Такационни данни по горскостопански план - състав бл 6, цр 4, пълнота 0,6, възраст 70г., втори етаж кгбр10, пълнота 0.4, възраст 70г., площ 6.6ха. **Предлага се извеждане на постепенно – котловинна сеч 30%.**

1272:а-издънково насаждение в землището на с. Маринка. Такационни данни по горскостопански план – състав бл 9, цр 1, пълнота 0.8, възраст 60г., площ 21.8ха. **Предлага се извеждане на постепенно – котловинна сеч 25%.**

1272:б-издънково насаждение в землището на с. Маринка. Такационни данни по горскостопански план – състав бл8, здб2, пълнота 0.7, възраст 60г., площ 10,3ха. **Предлага се извеждане на постепенно – котловинна сеч 20%.**

1273:б-издънково насаждение в землището на с. Маринка. Такационни данни по горскостопански план – състав бл8, цр2, пълнота 0.7, възраст 65г., площ 11.8ха. **Предлага се извеждане на постепенно – котловинна сеч 25%.**

1273:в-издънково насаждение в землището на с. Маринка. Такационни данни по горскостопански план – състав бл9, цр1, пълнота 0.7, възраст 65г., площ 16.8ха. **Предлага се извеждане на постепенно – котловинна сеч 25%.**


Разглежданите площи **не попадат** в границите на защитени територии, определени по реда на Закона за защитените територии.

Подотдели 349:а, 349:б, 349:г, 349:д, 350:а, 350:ж и 362:д **попадат** в защитена зона, определена по реда на Закона за биологичното разнообразие (Натура 2000 място) - защитена зона BG0002077 “Бакърлъка” за опазване на дивите птици, обявена със Заповед №РД-530/26.05.2010г. на министъра на околната среда и водите; Заповед за поправка на очевидна фактическа грешка в заповедта за обявяване №РД 563/22.07.2014г. (ДВ, бр. 67/12.08.2014г.). При извършената проверка за допустимост по реда на чл. 12, ал. 2 във връзка с чл. 2, ал. 2 от Наредбата за ОС се констатира, че планът е **допустим** спрямо режима на защитена зона BG0002077 “Бакърлъка” за опазване на дивите птици, определен със заповедта за обявяването ѝ.

Всички останали подотдели **не попадат** в границите на защитени зони от мрежата Натура 2000.

Защитена зона BG0002077 “Бакърлъка” е с предмет на опазване диви птици, но е направена справка с електронната система за Натура 2000 (адрес <http://natura2000.moew.government.bg/>), при която се установи, че подотдели 349:а, 349:г, 349:д, 350:а и част от 362:д са идентифицирани като природно местообитание 91M0 *Балканопанонски церово-горунови гори*.

Предвидените дейности по реализация на представеното план-извлечение не могат да бъдат отнесени към никоя от позициите на Приложение №1 и №2 на Закона за опазване на околната среда и не подлежат на регламентираните с глава шеста от Закона процедури по преценяване на необходимостта от извършване на екологична оценка и/или оценка на въздействието върху околната среда, задължителна екологична оценка и/или оценка на въздействието върху околната среда.



гр. Бургас, к-с Лазур, ул. „Перущица” 67, ет.3, п.к.388
Тел: +359 56 813205, Факс: +359 56 813 200
e-mail: riosvbs@unacs.bg
www.riosvbs.com



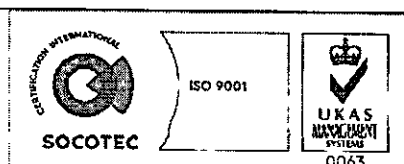
С оглед гореизложеното, отчитайки че само седем от 26-те подотдела попадат в границите на Натура 2000 място (което е с предмет на опазване дивите птици), а пет от подотделите са идентифицирани като природно местообитание 91M0 Балкано-панонски церово-горунови гори, което е с отлична представеност в границите на защитените зони от мрежата Натура 2000, както и предвид продължителността на предвидените дейности, считам че при реализацията на конкретният план-извлечение няма да се нарушат целостта и кохерентността на защитените зони и да се достигне до нарушаване или прекъсване на биокоридорни връзки от значение за видовете, включени в предмета на опазване на защитена зона BG0002077 "Бакърлъка" за опазване на дивите птици.

Предвид описаните мотиви, считам че при реализацията на конкретния план, няма вероятност от значително отрицателно въздействие върху защитена зона BG0002077 "Бакърлъка" за опазване на дивите птици. В тази връзка на основание чл. 2, ал. 2 от Наредбата за ОС Ви уведомявам, че за: "План-извлечение за промяна вида на сечта през 2019г. в държавни горски територии, в обхвата на дейност на ТП „ДЛС Ропотамо“, преценката на компетентния орган е, че не е необходимо провеждане на процедура по реда на Глава втора от Наредбата за ОС.

Настоящото писмо се отнася само за заявените параметри на плана и не отменя необходимостта от получаване на съгласувания или разрешителни, предвидени в други закони и подзаконовни нормативни актове.

При всички случаи на промяна в параметрите на плана или на някои от обстоятелствата, при които е издадено настоящото писмо, възложителят е длъжен да уведоми незабавно РИОСВ-Бургас за промените.

ИНЖ. ТОНКА АТАНАСОВА
ДИРЕКТОР НА РИОСВ-БУРГАС



гр. Бургас, к-с Лазур, ул. „Перушица“ 67, ет.3, п.к.388
Тел: +359 56 813205, Факс: +359 56 813 200
e-mail: riosvbs@unacs.bg
www.riosvbs.com

