



РЕПУБЛИКА БЪЛГАРИЯ

Министерство на околната среда и водите

Регионална инспекция по околната среда и водите - Бургас

ИЗХ. № ПД-1219 -11/ 09. 05. 2019
ГР. БУРГАС,

ДО

„ВИНЕКС СЛАВЯНЦИ“ АД

УЛ. „МАЩЕРКА“ №1

С. СЛАВЯНЦИ

ОБЩИНА СУНГУРЛАРЕ

Относно: „Преструктуриране и конверсия на лозя за кандидатстване по „Национална програма за подпомагане на лозаро-винарския сектор 2019 – 2023г.“ за поземлени имоти, находящи се в землищата на с. Черница с ЕКАТТЕ: 81006 и с. Костен с ЕКАТТЕ:38889, Община Сунгурларе“, с възложител: „ВИНЕКС СЛАВЯНЦИ“ АД

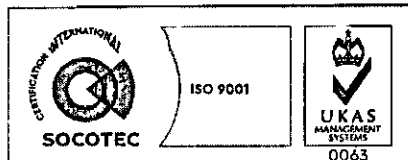
Във връзка с внесената от Вас документация с вх. № ПД-1219/2019г. на РИОСВ-Бургас, която приемам като уведомление по чл.10, ал.1 от Наредбата за условията и реда за извършване на оценка за съвместимостта на планове, програми, проекти и инвестиционни предложения с предмета и целите на опазване на защитените зони, наричана за краткост *Наредбата за ОС*, на основание чл.6а, т.2 от Наредбата за ОС, Ви уведомявам следното:

„Преструктуриране и конверсия на лозя за кандидатстване по „Национална програма за подпомагане на лозаро-винарския сектор 2019 – 2023г.“ за поземлени имоти, находящи се в землищата на с. Черница с ЕКАТТЕ: 81006 и с. Костен с ЕКАТТЕ:38889, община Сунгурларе“ попада в обхвата на чл.2, ал.2 от Наредбата за ОС.

Възложителят информира РИОСВ – Бургас, че ще кандидатства за финансиране по „Национална програма за подпомагане на лозаро-винарския сектор 2019 – 2023г.“ за преструктуриране и конверсия на лозя в поземлени имоти, находящи се в землищата на с. Черница с ЕКАТТЕ: 81006 и с. Костен с ЕКАТТЕ:38889, Община Сунгурларе. Инвестиционното предложение включва дейности по смяна на дървена подпорна конструкция с метална такава на съществуващи лозови насаждения в следните имоти:

- с. Черница, Община Сунгурларе, ЕКАТТЕ: 81006, ПИ №№ 092001, 092002, 092003, 092004, 092005, 092008, 092011, 092012, 092013, 092014, 093001, 093003, 093004, 093005, 093006, 093008, 093011, 093012, 093013, 093014, 093015, 093016, 093017, 093018, 093019, 093020, 093021, 093022, 093025, 093026, 093027, 093028, 093030, 093031, 093032, 093033, 093034, 093035, 093037, 093038, 093039, 093040, 093042, 093043, 093044, 093045, 093046, 094001, 094002, 094005, 094006, 094007, 094008, 094012, 094013, 094014, 094015, 094017, 094018, 094019, 094020, 094021, 094022, 094023, 094024, 094025, 095001, 095002, 095004, 095005, 095006, 095007, 095010, 095011, 095012, 095014, 095016, 095017, 095018, 095019, 095020, 095021, 095022, 095023, 095024, 095025, 095026, 095029.

- с.Костен, Община Сунгурларе, ЕКАТТЕ:38889, поземлени имоти с идентификатори по КК на с. Костен 38889.90.1, 38889.90.2, 38889.90.3, 38889.90.4,



гр. Бургас, к-с Лазур, ул. „Перушица“ 67, ет.3, п.к.388

Тел: +359 56 813205, Факс:+359 56 813 200

e-mail: riosvbs@unacs.bg

www.riosvbs.com



38889.90.5, 38889.90.10, 38889.90.11, 38889.90.12, 38889.90.16, 38889.90.21, 38889.90.22, 38889.90.23, 38889.90.24, 38889.120.3, 38889.120.6, 38889.120.7, 38889.120.8, 38889.120.9, 38889.120.11, 38889.120.15, 38889.120.16, 38889.120.18, 38889.120.19, 38889.120.20, 38889.120.22, 38889.120.27, 38889.120.28, 38889.120.31, 38889.120.32, 38889.120.33, 38889.120.34

Посочените по-горе дейности, свързани с реализацията на инвестиционно предложение **не попадат** в позициите на Приложения №1 и №2, съответно към чл.92 и чл.93 от Закона за опазване на околната среда (ДВ, бр.77/27.09.2005г. с посл. доп. и изм.) и **не подлежат** на регламентираните с Глава шеста от Закона процедури по преценяване на необходимостта от извършване на екологична оценка и/или оценка на въздействието върху околната среда, задължителна екологична оценка и/или оценка на въздействието върху околната среда.

Имотите **не попадат** в границите на защитена територия, определена по смисъла на Закона за защитените територии, както и **не попадат** в границите на защитена зона, по смисъла на Закона за биологичното разнообразие.

Най-близо разположената защитена зона, до имотите от землището на с. Черница, е BG0000196 „Река Мочурица“ за опазване на природните местообитания и на дивата флора и фауна, приета с РМС №122/2007г. (ДВ, бр.21/09.03.2007г.), изм. с РМС №811/16.11.2010г. /ДВ, бр.96/2010г./ Най-близо разположената защитена зона, до имотите от землището на с. Костен, е BG0000393 „Екокоридор Камчия – Емине“ за опазване на природните местообитания и на дивата флора и фауна, приета с РМС №661/2007г. (ДВ, бр.85/2007г.)

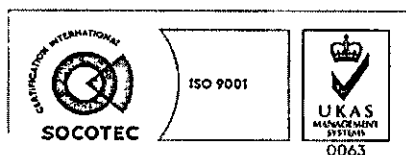

С оглед гореизложеното, отчитайки местоположението на имотите, обема и характера на предвиденото инвестиционно предложение, както и че при реализирането му се запазва ползването на имотите (в случая лозови насаждения), няма вероятност от отрицателно въздействие върху посочените по-горе най-близо разположени защитени зони. В тази връзка на основание чл.2, ал.2 от Наредбата за ОС Ви уведомявам, че **преценката на компетентния орган е, че не е необходимо провеждане на процедура по реда на Глава втора от Наредбата за ОС.**

Настоящото писмо се отнася само за заявените параметри на инвестиционното предложение и не отменя необходимостта от получаване на съгласувания или разрешителни, предвидени в други закони и подзаконови нормативни актове.

При всички случаи на промяна в параметрите на инвестиционното предложение или на някои от обстоятелствата, при които е издадено настоящото писмо, възложителят е длъжен да уведоми незабавно РИОСВ-Бургас за промените.

За бъдещи инвестиционни предложения, които възложителят предвижда РИОСВ-Бургас следва да бъде уведомена на най-ранен етап на предложението, с цел определяне и при приложимост провеждане на процедура по реда на Закона за опазване на околната среда и/или Закона за биологичното разнообразие.

ИНЖ. ТОНКА АТАНАСОВА
ДИРЕКТОР НА РИОСВ-БУРГАС



гр. Бургас, к-с Лазур, ул. „Перушица“ 67, ет.3, п.к.388

Тел: +359 56 813205, Факс: +359 56 813 200

e-mail: riosvbs@unacs.bg

www.riosvbs.com

