



## РЕПУБЛИКА БЪЛГАРИЯ

Министерство на околната среда и водите

Регионална инспекция по околната среда и водите - Бургас

ИЗХ. № ПД-1101 -11)  
ГР. БУРГАС

02.05.2019

ДО  
СИЙКА СТОЯНОВА  
РУМЕН СТОЯНОВ

МИРОСЛАВА НИКОЛОВА  
ГЕОРГИ НИКОЛОВ

**ОТНОСНО:** „Изменение на ПУП-ПРЗ за УПИ VIII-180, кв. 16 по плана на с. Синеморец, Община Царево (ПИ №66528.501.180 по КК на с. Синеморец), с цел разделяне на имота и обособяване на два нови УПИ“, с възложители СИЙКА СТОЯНОВА, РУМЕН СТОЯНОВ, МИРОСЛАВА НИКОЛОВА, ГЕОРГИ НИКОЛОВ

Във връзка с внесената от Вас документация с вх. № ПД-1101/2019г. в РИОСВ-Бургас за цитирания план, която приемаме като уведомление по чл. 10, ал. 1 от Наредбата за условията и реда за извършване на оценка за съвместимостта на планове, програми, проекти и инвестиционни предложения с предмета и целите на опазване на защитените зони - *Наредбата за ОС*, на основание чл. 6а, т. 2 от същата Наредба, Ви уведомяваме за следното:

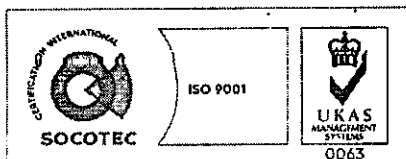
„Изменение на ПУП-ПРЗ за УПИ VIII-180, кв. 16 по плана на с. Синеморец, Община Царево (ПИ №66528.501.180 по КК на с. Синеморец), с цел разделяне на имота и обособяване на два нови УПИ“, попада в обхвата на чл. 2, ал. 2 от *Наредбата за ОС*.

С изменението на ПУП-ПРЗ за УПИ VIII-180, кв. 16 по плана на с. Синеморец, Община Царево (ПИ №66528.501.180 по КК на с. Синеморец) се предвижда разделяне на имота на два нови УПИ при съобразяване със съществуващото застрояване. След разделянето се образуват УПИ VIII-180 и УПИ XVII-180. Площта е разположена на ул. „Рибарска“ в с. Синеморец.

Така описаният план не очертава рамката на бъдещо развитие на инвестиционни предложения, които попадат в позициите на Приложения № 1 и 2, съответно към чл. 92 и чл. 93 от Закона за опазване на околната среда и **не подлежи** на регламентираните с глава шеста от Закона процедури по преценяване на необходимостта от извършване на екологична оценка и/или оценка на въздействието върху околната среда, задължителна екологична оценка и/или оценка на въздействието върху околната среда.

УПИ VIII-180, кв. 16 по плана на с. Синеморец, Община Царево (ПИ №66528.501.180 по КК на с. Синеморец) **не попада** в границите на защитени територии, определени по реда на Закона за защитените територии.

**Попада** в защитена зона по смисъла на Закона за биологичното разнообразие (Натура 2000 място) - защитена зона BG0002040 „Странджа“ за опазване на дивите птици, обявена със Заповед № РД-802/04.11.2008г. на министъра на околната среда и водите (обн. ДВ, бр.106/2008г.), изменена със Заповед №РД-75/28.01.2013г. (ДВ, бр.10/05.02.2013г.). При



гр. Бургас, к-с Лазур, ул. „Перушица“ 67, ет.3, п.к.388

Тел: +359 56 813205, Факс: +359 56 813 200

e-mail: [riosvbs@unacs.bg](mailto:riosvbs@unacs.bg)

[www.riosvbs.com](http://www.riosvbs.com)



извършената проверка за допустимост по реда на чл.12, ал. 2 във връзка с чл. 2, ал. 2 от Наредбата за ОС се констатира, че изменението на плана е **допустимо** спрямо режима на защитена зона BG0002040 „Странджа“ за опазване на дивите птици, определен със заповедта за обявяване и изменението ѝ.

Предвид гореизложеното, отчитайки местоположението и характера на изменение на плана при реализацията му, няма вероятност от значително отрицателно въздействие върху защитена зона BG0002040 „Странджа“ за опазване на дивите птици. В тази връзка на основание чл. 2, ал. 2 от *Наредбата за ОС* Ви уведомявам, че преценката на компетентния орган е, че **не е необходимо** провеждане на процедура по реда на Глава втора от Наредбата за ОС.


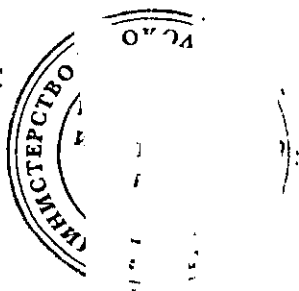
След извършена проверка по наличната към момента в РИОСВ-Бургас цифрова информация (КВС/КК, горска карта) и модели за разпространение на дюнни природни местообитания по Черноморското крайбрежие, е установено, че с изменението на плана **не се засяга** площ с характеристика на пясъчни дюни. Цитираното становище, предвид Заповед №РД-299/29.03.2013 г. на Министъра на околната среда и водите, следва да се счита и като становище по смисъла на §25, ал.3 на Закона за устройство на Черноморското крайбрежие.

Съобразно горното и предвид факта, че сте приложили задание, моля настоящото писмо да бъде прието от община Царево и като становище по чл. 125, ал. 7 от Закона за устройство на територията.

*Настоящото писмо се отнася само за заявените параметри на плана и не отменя необходимостта от получаване на съгласувания или разрешителни, предвидени в други закони и подзаконовни нормативни актове.*

*При всички случаи на промяна в параметрите на плана или на някои от обстоятелствата, при които е издадено настоящото писмо, възложителят е длъжен да уведоми незабавно РИОСВ-Бургас за промените.*

**ЗА ДИРЕКТОР НА РИОСВ – БУРГАС**  
**инж. Таня Манолова**  
**Заповед № РД-112/07.08.2018 г.**



гр. Бургас, к-с Лазур, ул. „Перушица“ 67, ет.3, п.к.388  
Тел: +359 56 813205, Факс: +359 56 813 200  
e-mail: [riosvbs@unacs.bg](mailto:riosvbs@unacs.bg)  
[www.riosvbs.com](http://www.riosvbs.com)

