



РЕПУБЛИКА БЪЛГАРИЯ

Министерство на околната среда и водите

Регионална инспекция по околната среда и водите - Бургас

ИЗХ. № ПД-1114 ~ (1) 02.05.2019
ГР. БУРГАС,

ДО
„ЕЛЕКТРОРАЗПРЕДЕЛЕНИЕ ЮГ“ ЕАД
УЛ. „ХР. Г. ДАНОВ“ № 37
ГР. ПЛОВДИВ

Относно: Инвестиционно предложение: „Изграждане на кабелно трасе НН от ТНН на МКТП „Надлез“ до нов КРЩ, монтиран до фасадата на БКТП в УПИ XXIV, кв. 58 /ПИ с ид. № 07079.605.115/ по плана на ПЗ „Север“, гр. Бургас и кабелно трасе НН от ТНН на МКТП „Надлез“ до ново електромерно табло, монтирано на границата на УПИ XXV, кв. 58 /ПИ с ид. № 07079.605.116/ по плана на ПЗ „Север“, гр. Бургас“, с възложител: „Електроразпределение Юг“ ЕАД.

Във връзка с внесената от Вас документация с вх. № ПД-1114/2019г. в РИОСВ-Бургас за цитираното инвестиционно предложение, която приемам като уведомление по чл.10, ал.1 от Наредбата за условията и реда за извършване на оценка за съвместимостта на планове, програми, проекти и инвестиционни предложения с предмета и целите на опазване на защитените зони, наричана за краткост Наредбата за ОС и на основание чл.6а, т.2 от същата, Ви уведомявам следното:

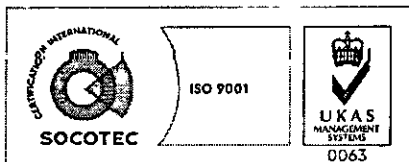
Инвестиционно предложение „Изграждане на кабелно трасе НН от ТНН на МКТП „Надлез“ до нов КРЩ, монтиран до фасадата на БКТП в УПИ XXIV, кв. 58 /ПИ с ид. № 07079.605.115/ по плана на ПЗ „Север“, гр. Бургас и кабелно трасе НН от ТНН на МКТП „Надлез“ до ново електромерно табло, монтирано на границата на УПИ XXV, кв. 58 /ПИ с ид. № 07079.605.116/ по плана на ПЗ „Север“, гр. Бургас“ попада в обхвата на чл.2, ал.2 от Наредбата за ОС.

Инвестиционното предложение предвижда изграждане на външно ел. захранване на УПИ XXV, кв. 58 /ПИ с ид. № 07079.605.116/ по плана на ПЗ Север, гр. Бургас за захранване на складова база за гранитогрес и файанс.

Предвижда се изграждане на кабелно трасе НН от ТНН на МКТП „Надлез“ до нов КРЩ, монтиран до фасадата на БКТП в УПИ XXIV, кв.58 /ПИ с ид. № 07079.605.115/ по плана на ПЗ „Север“, гр. Бургас и кабелно трасе НН от ТНН на МКТП „Надлез“ до ново електромерно табло, монтирано на границата на УПИ XXV, кв. 58 /ПИ с ид. № 07079.605.116/ по плана на ПЗ „Север“, гр. Бургас.

Кабелните трасета ще се положат и изтеглят в изкопи с размери: 0,4/0,8 м. Не се предвижда използване на взрив.

Дейностите, свързани с реализация на настоящото инвестиционно предложение не попадат в позициите на Приложения № 1 и № 2, съответно към чл. 92 и чл. 93 от Закона за опазване на околната среда (обн. ДВ, бр.77/27.09.2005г. и доп. изм. и доп.) и не подлежат на регламентираните с Глава шеста от ЗООС процедури по преценяване на необходимостта от



гр. Бургас, к-с Лазур, ул. „Перушица“ 67, ет.3, п.к.388
Тел: +359 56 813205, Факс: +359 56 813 200
e-mail: riosvbs@unacs.bg
www.riosvbs.com



извършване на екологична оценка и/или оценка на въздействието върху околната среда, задължителна екологична оценка и/или оценка на въздействието върху околната среда.

Трасето, предвидено за реализация на разглежданото инвестиционно предложение **не попада в границите на защитени територии, по смисъла на Закона за защитените територии и не попада в границите на защитени зони /Натура 2000 места/, по смисъла на Закона за биологичното разнообразие.** Най-близо е разположена защитена зона **BG0000273 “Бургаско езеро”** за опазване на дивите птици, обявена със Заповед № РД-769/28.10.2008 г. на Министъра на околната среда и водите и защитена зона **BG0000273 “Бургаско езеро”** за опазване на природните местообитания и на дивата флора и фауна, приета с Решение на МС №122/2007г. (ДВ, бр. 21/09.03.2007г.).

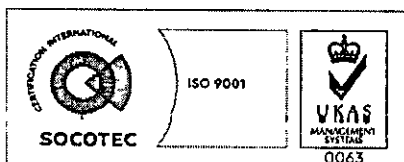
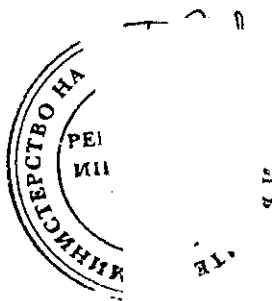
Предвид гореизложеното, отчитайки местоположението и характера на инвестиционното предложение, считам че при реализацията му няма вероятност от значително отрицателно въздействие върху посочените по-горе, най-близо разположени защитени зони. В тази връзка на основание чл. 2, ал. 2 от Наредбата за ОС Ви уведомявам, че преценката на компетентния орган е, че **не е необходимо провеждане на процедура по реда на Глава втора от Наредбата за ОС.**

След извършена проверка по наличната към момента в РИОСВ-Бургас цифрова информация (КВС/КК, горска карта) и модели за разпространение на дюнни природни местообитания по Черноморското крайбрежие, Ви уведомяваме, че площта няма характеристика на пясъчни дюни. Уведомяваме Ви, че цитираното становище, предвид Заповед № РД-299/29.03.2013 г. на Министъра на околната среда и водите, следва да се счита и като становище по смисъла на §25, ал. 3 на Закона за устройство на Черноморското крайбрежие.

Настоящото писмо се отнася само за заявените параметри на инвестиционното предложение и не отменя необходимостта от получаване на съгласувания или разрешителни, предвидени в други закони и подзаконови нормативни актове.

При всички случаи на промяна в параметрите на инвестиционното предложение или на някои от обстоятелствата, при които е издадено настоящото писмо възложителят е длъжен да уведоми незабавно РИОСВ-Бургас за промените.

ЗА ДИРЕКТОР НА РИОСВ – БУРГАС
инж. Таня Манолова
Заповед № РД-112/07.08.2018 г.



гр. Бургас, к-с Лазур, ул. „Перушица“ 67, ет.3, п.к.388
Тел: +359 56 813205, Факс: +359 56 813 200
e-mail: riosvbs@unacs.bg
www.riosvbs.com

