



# РЕПУБЛИКА БЪЛГАРИЯ

Министерство на околната среда и водите

Регионална инспекция по околната среда и водите - Бургас

РЕШЕНИЕ № БС-92-ПР/ 17.12.2019г.

## за преценяване на необходимостта от извършване на оценка на въздействието върху околната среда

На основание чл. 81, ал.1, т. 2, чл.93, ал.1, т.1, ал. 3 и ал. 5 от Закона за опазване на околната среда, чл. 7, ал. 1, чл. 8, ал.1 от Наредбата за условията и реда за извършване на оценка на въздействието върху околната среда /НУРИОВОС/, чл. 31 ал. 4 и ал.6 от Закона за биологичното разнообразие; чл. 2 ал. 1, т.1, чл.4, чл. 6а, т. 2, чл. 40, ал. 4 от Наредба за условията и реда за извършване на оценка за съвместимостта на планове, програми и инвестиционни предложения с предмета и целите на опазване на защитените зони /Наредбата за ОС/, представената писмена документация по Приложение № 2 към чл. 6 от НУРИОВОС и представената писмена документация по чл.10 от Наредбата за ОС с вх. № ПД-913 от 09.07.2019 г. и получено становище от Регионална здравна инспекция - Бургас с изх. № 10-101-3/20.08.2019 г.

### РЕШИХ

да не се извършва оценка на въздействието върху околната среда за инвестиционно предложение: „Поставяне на преместваеми обекти-каравани с навеси в ПИ № 44094.2.1023, местност „Караагач“, с. Лозенец, Община Царево“ с възложител: „Анеси Тур“ ЕООД, което няма вероятност да окаже значително отрицателно въздействие върху околната среда, човешкото здраве, природните местообитания, популации и местообитания на видове, предмет на опазване в защитените зони.

възложители: „Анеси Тур“ ЕООД

### Характеристика на инвестиционното предложение:

Инвестиционното предложение е свързано с поставяне на 180 броя каравани с навеси в ПИ № 44094.2.1023, м. „Караагач“, с. Лозенец, Община Царево. Имотът е с площ 89618 кв. м., с начин на трайно ползване - „за друг курортно-рекреационен обект“.

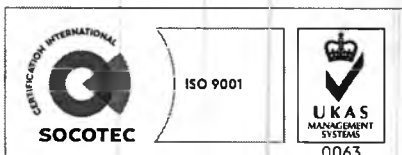
Комуникационно-транспортният достъп до имота ще се осъществява от съществуващ асфалтов път, разположен западно на имота.

За захранване на новопроектираните сгради с електричество ще се използва съществуващата инфраструктура в района.

Водоснабдяването на имота се предвижда да се осъществява чрез водопроводно отклонение от съществуващата инфраструктурна мрежа.

Заустването на отпадъчните води от всички обекти ще се осъществява в канализационна система, отвеждаща водите в уличната канализация на с. Лозенец, община Царево.

Инвестиционното предложение: „Поставяне на преместваеми обекти-каравани с навеси в ПИ № 44094.2.1023, м. „Караагач“, с. Лозенец, Община Царево“ с възложител: „Анеси Тур“ ЕООД, попада в обхвата на т.12, буква „г“ от Приложение № 2 към чл. 93, ал. 1, т.1 от ЗООС и подлежи на процедура по преценяване на необходимостта от извършване на ОВОС, отразена в настоящото решение.



гр. Бургас, к-с Лазур, ул. „Перушица“ 67, ет.3, п.к.388

Тел: +359 56 813205, Факс: +359 56 813 200

e-mail: [riosvbs@unacs.bg](mailto:riosvbs@unacs.bg)

[www.riosvbs.com](http://www.riosvbs.com)



ПИ 44094.2.1023, м. «Караагач», земл. с. Лозенец, общ. Царево **не попада** в защитена територия, определена по реда на Закона за защитените територии и в защитена зона по смисъла на Закона за биологичното разнообразие (Натура 2000 място). Най-близо, на 0,02км, е разположена акваториалната граница на защитена зона BG0001001 „Ропотамо” за опазване на природните местообитания и на дивата флора и фауна, приета с Решение на МС №122/2007г., Изменена с Решение на МС №660/01.11.2013г. (ДВ, бр. 97/2013г.). На 0,13км е разположена границата на защитена зона BG0000143 „Караагач” за опазване на природните местообитания и дивата флора и фауна, приета с РМС №122/2007 г. (ДВ, бр. 21/09.03.2007 г.).

След извършена проверка по наличната към момента в РИОСВ-Бургас цифрова информация (КВС/КК, горска карта) и модели за разпространение на дюнни природни местообитания по Черноморското крайбрежие, е установено, че имотът **няма** характеристика на пясъчни дюни.

Инвестиционното предложение попада в обхвата на чл. 2, ал. 1, т. 1 от Наредбата за условията и реда за извършване на оценка за съвместимостта на планове, програми, проекти и инвестиционни предложения с предмета и целите на опазване на защитените зони и подлежи на процедура по оценка за съвместимостта му с предмета и целите на опазване на защитените зони по реда на чл. 31, ал.4, във връзка с чл.31, ал. 1 от Закона за биологичното разнообразие, като същата е проведена чрез процедурата за преценяване необходимостта от ОВОС и отразена в настоящото решение.

На основание чл. 40, ал. 3 от Наредбата за ОС, въз основа на критериите по чл. 16 от нея е направена преценка за вероятната степен на отрицателно въздействие върху защитените зони, съгласно която инвестиционното предложение няма вероятност да окаже значително отрицателно въздействие върху природните местообитания, популации и местообитания на видове, предмет на опазване в защитена зона BG0001001 “Ропотамо” и защитена зона BG0000143 „Караагач” за опазване на природните местообитания и дивата флора и фауна

***I. Характеристики на предлаганото строителство, дейности и технологии: обем, производителност, мащабност, взаимовръзка и кумулиране с други предложения, ползване на природни ресурси, генерирани отпадъци, замърсяване и дискомфорт на околната среда, както и риск от инциденти:***

1. Предвидените дейности ще се осъществяват едноетапно, със ситуиране на 180 броя каравани с навеси, с размери 8,5/6,5 м. За конструкцията ще се използват дървени елементи-дървени колони, положени върху фундамент, дървени столици, дървени ребра за скатен покрив и дъсчена обвивка. Предвижда се и изграждане на ресторант с дървена конструкция, с площ 200 кв. м.

2. За хранване на обектите с електричество ще се използва електропреносната мрежа, посредством присъединяване към съществуващ трафпост в имота.

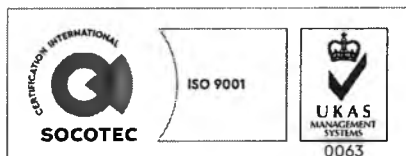
3. Водоснабдяването на имота е предвидено да се осъществява посредством водопроводно отклонение от съществуващата инфраструктурна мрежа.

4. Заустването на отпадъчните води от всички обекти ще се осъществява в канализационна система, отвеждаща водите в уличната канализация на с. Лозенец, община Царево.

5. Автомобилният и пешеходен достъп до имота ще се осигурява от съществуващ асфалтов път, разположен западно на имота.

***II. Местоположение, в това число чувствителност на средата, съществуващото ползване на земята, относителното наличие на подходящи територии, качеството и регенеративната способност на природните ресурси в района:***

1. Според представената информация за преценяване на необходимостта от извършване на ОВОС, в която е описана характеристиката на предлаганата дейност, предложението е свързано



гр. Бургас, к-с Лазур, ул. „Перушица” 67, ет.3, п.к.388  
Тел: +359 56 813205, Факс:+359 56 813 200  
e-mail: [riosvbs@unacs.bg](mailto:riosvbs@unacs.bg)  
[www.riosvbs.com](http://www.riosvbs.com)



със ситуиране на 180 броя каравани с навеси, разположени в североизточната част на ПИ № 44094.2.1023, м. „Караагач“, с. Лозенец, Община Царево. Имотът е с площ 89618 кв. м., с начин на трайно ползване - „за друг курортно-рекреационен обект“.

### **III. Способност за асимилация на екосистемата в естествената околна среда:**

1. ПИ 44094.2.1023, м. „Караагач“, землище на с. Лозенец, община Царево, е разположен извън границите на защитени зони от екологичната мрежа Natura 2000 и е инфраструктурно осигурен. Предвид това не се очакват преки и косвени негативни въздействия върху структурата, функциите и природозащитните цели на най-близо разположената защитена зона BG0001001 „Ропотамо“ за опазване на природните местообитания и на дивата флора и фауна и ЗЗ „Караагач“.

2. Най-близо до имота е разположена акваториалната граница на защитена зона BG0001001 „Ропотамо“. С реализиране на предложението (поставяне на каравани с навеси) не се очаква значително отрицателно въздействие върху морските природни местообитания, популации на видове и местообитания на видове, включени в предмета на опазване на защитена зона BG0001001 „Ропотамо“.

3. С реализиране на предложението няма вероятност от фрагментация или прекъсване на биокоридорни връзки от значение за видовете, включени в предметите на опазване на защитена зона BG0001001 „Ропотамо“ и на защитена зона BG0000143 „Караагач“.

4. Няма вероятност реализацията на инвестиционното предложение да повлияе в значителна степен върху местообитания на безгръбначни, земноводни, влечуги и бозайници (вкл. прилепи), установени в границите на защитени зони BG0001001 „Ропотамо“ и BG0000143 „Караагач“ за опазване на природните местообитания и на дивата флора и фауна.

5. Не се очаква реализацията на предложението да доведе до кумулативно въздействие със значителен ефект върху природни местообитания, популации, местообитания на видове, както и върху дивите птици и техните местообитания, опазвани в защитените зони, в резултат на реализиране на настоящото инвестиционно предложение, спрямо одобрени до момента инвестиционни предложения/планове, програми, проекти.

### **IV. Характеристики на потенциалните въздействия – териториален обхват, засегнато население, включително трансгранични въздействия, същност, големина, комплексност, вероятност, продължителност, честота и обратимост:**

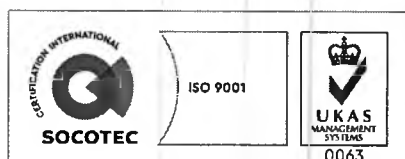
1. Териториалният обхват на въздействие, в резултат от реализацията на инвестиционното предложение е ограничен и локален в рамките на разглеждания имот.

2. Съгласно становище на Регионална Здравна Инспекция – Бургас /РЗИ/ с изх. № 10-101-3/20.08.2019 г., от здравно-хигиенна гледна точка не се очаква възникване на здравен риск в следствие на реализацията на инвестиционното предложение, при спазване на условието заложено в същото.

3. Реализацията на инвестиционното предложение не предполага трансгранично въздействие, поради естеството на дейността и местоположението на площадката спрямо границите на Република България.

### **V. Обществен интерес към предложението за строителство, дейности или технологии:**

С цел осигуряване на обществен достъп, информацията за преценяване на необходимостта от извършване на ОВОС по приложение № 2 към чл.6 от НУРИОВОС е предоставена на интернет страницата и в сградата на РИОСВ – Бургас. В рамките на нормативно определения 14-дневен срок не са постъпили становища, мнения и възражения от заинтересовани лица/ организации.



гр. Бургас, к-с Лазур, ул. „Перушица“ 67, ет.3, п.к.388

Тел: +359 56 813205, Факс: +359 56 813 200

e-mail: [riosvbs@unacs.bg](mailto:riosvbs@unacs.bg)

[www.riosvbs.com](http://www.riosvbs.com)



Съгласно писмо от Община Царево, изх. № 32-01-133/1/ от 13.12.2019г., е осигурен обществен достъп до информацията за преценяване на необходимостта от извършване на ОВОС по приложение №2 към чл.6 от НУРИОВОС. В 14-дневния нормативно определен срок не са постъпили мнения, възражения или становища относно реализацията на инвестиционното предложение от заинтересовани лица/организации.

**ПРИ СПАЗВАНЕ  
НА СЛЕДНИТЕ УСЛОВИЯ, МЕРКИ И ОГРАНИЧЕНИЯ:**

1. Поставянето на предвидените преместваеми обекти-180 броя каравани, предмет на ИП, да се извърши при включване на всички формирани от тях отпадъчни води в канализационната система на с. Лозенец, община Царево и при спазване изискванията на чл. 125 и чл. 125 а от закон за водите.

2. Да се спазва условието, заложено в становище на РЗИ-Бургас с изх. № 10-101-3/20.08.2019., копие от което се прилага към придружителното писмо за предоставяне на настоящото решение.

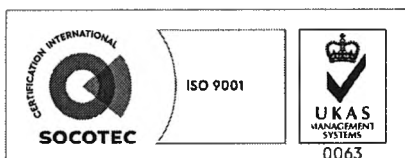
*Настоящото решение за инвестиционното предложение не отменя задълженията на възложителя по Закона за опазване на околната среда и други специални закони и подзаконовни нормативни актове и не може да служи като основание за отпадане на отговорността съгласно действащата нормативна уредба.*

*При промяна на инвестиционното предложение, на възложителя или на някои от обстоятелствата, при които е било издадено настоящото решение, възложителят/новият възложител трябва да уведоми РИОСВ - Бургас, до 14 дни от настъпването им.*

*Решението за преценяване на необходимостта от извършване на оценка на въздействието върху околната среда губи правно действие, ако в срок 5 години от датата на издаването му не е започнало осъществяването на инвестиционното предложение.*

*Заинтересованите лица могат да обжалват решението по реда на Административно – процесуалния кодекс чрез Директора на РИОСВ-Бургас пред Министъра на околната среда и водите и Административен съд по реда на чл. 133 от АПК в 14 - дневен срок от съобщаването му.*

**ИНЖ. ТОНКА АТАНАСОВА  
ДИРЕКТОР НА РИОСВ-БУРГАС**



гр. Бургас, к-с Лазур, ул. „Перушица” 67, ет.3, п.к.388  
Тел: +359 56 813205, Факс: +359 56 813 200  
e-mail: [riosvbs@unacs.bg](mailto:riosvbs@unacs.bg)  
[www.riosvbs.com](http://www.riosvbs.com)

