



РЕПУБЛИКА БЪЛГАРИЯ

Министерство на околната среда и водите

Регионална инспекция по околната среда и водите - Бургас

РЕШЕНИЕ № БС -86- ПР / М.М. 2021г.

за преценяване на необходимостта от извършване на оценка на въздействието върху околната среда

На основание чл. 93, ал.1, т.1 във връзка с ал.3 и ал.6 от Закона за опазване на околната среда, чл. 7, ал. 1, чл. 8, ал. 1 от Наредбата за условията и реда за извършване на оценка на въздействието върху околната среда (Наредбата по ОВОС), чл. 31 ал. 4 и ал. 6 от Закона за биологичното разнообразие (ЗБР), чл.2, ал.1, т.1, чл.4, чл.6а, т.2, чл. 40, ал. 4 от Наредбата за условията и реда за извършване на оценка на съвместимостта на планове, програми, проекти и инвестиционни предложения с предмета и целите на опазване на защитените зони (Наредбата по ОС) и представена писмена документация от възложителя по приложение № 2 към чл. 6, от Наредбата за ОВОС и по чл.10, ал.1 и 2 от Наредбата за ОС с вх. № ПД- 847(3) от 28.05.2021 г. и доп. инф. от 13.07.2021г., 23.09.2021г. и 27.09.2021г., както и получени становища от Регионална здравна инспекция – Бургас (РЗИ-Бургас) с изх. № 10-91-5/14.10.2021 г. и Басейнова Дирекция „Черноморски район“ с изх. № 05-10-426(A1)/15.06.2021г.

РЕШИХ


да не се извършва оценка на въздействието върху околната среда за инвестиционно предложение: „Интензивно отглеждане на патици, порода „Мюлар“ в съществуващи сгради в ПИ с идентификатори 80916.80.38, 801916.80.40 и 80916.80.44 по КК на с. Черни връх, община Камено“, което няма вероятност да окаже значително отрицателно въздействие върху човешкото здраве, околната среда, природните местообитания, популации и местообитания на видове, предмет на опазване в защитените зони.

Възложител: „Ависпал - БГ“ ЕООД

Кратко описание на инвестиционното предложение:

Инвестиционното предложение (ИП) предвижда дейности по интензивно отглеждане на общо 39 988 броя патици, порода „Мюлар“ в част от сградите в I-и и II-и център на съществуваща птицеферма, разположена в поземлени имоти с идентификатори 80916.80.38, 801916.80.40 и 80916.80.44 по КК на с.Черни връх, община Камено.

ПИ с идентификатор 80916.80.38 по КК на с. Черни връх е с площ 27 480 кв. м, с трайно предназначение на територията: Горска и начин на трайно ползване: За животновъдна ферма. В имота са ситуирани 12 селскостопански сгради и 1 сграда за друг вид обитаване.



гр. Бургас, к-с Лазур, ул. „Перушица“ 67, ет.3, п.к.388
Тел: +359 56 813205, Факс:+359 56 813 200
e-mail: riosvbs@unacs.bg, www.riosvbs.com

ПИ с идентификатор 80916.80.40 по КК на с. Черни връх е с площ 24 313 кв. м, с трайно предназначение на територията: Горска и начин на трайно ползване: За животновъдна ферма. В имота са ситуирани 16 селскостопански сгради, 1 сграда за електропроизводство и 2 административно-делови сгради.

ПИ с идентификатор 80916.80.44 по КК на с. Черни връх е с площ 50 232 кв. м, с трайно предназначение на територията: Земеделска и начин на трайно ползване: За животновъдна ферма. В имота са ситуирани 23 селскостопански сгради, 1 сграда за електропроизводство и 1 складова база.

Отглеждането на птиците ще се осъществява по технология на подово отглеждане в затворени помещения върху дълбока сламена постеля. Дълбоката несменяема постеля се състои от хигроскопични материали - слама, дървени стърготини, слънчогледови или оризови люспи, торф и др. Дебелината достига до 15-20 см. при отглеждане на подрастващи и 20 - 25 см на възрастни птици. Дълбоката постеля се застила след основно механично почистване на помещенията, състоящо се в помитане на пода, сухо почистване на стените, пода и оборудването. Периодът на почистване на помещенията се извършва в рамките на около 10-15 дни. Застилането се извършва наведнъж, преди зареждането на съответната партида птици. В дебелината постеля протичат биологични процеси с отделяне на топлина. Подрастващите патици ще бъдат населвани в сгради на инсталацията за интензивно отглеждане на първия ден от раждането си, т.н. „еднодневни“ патета, след което при достигане на определена възраст и тегло на 20-тия ден, ще бъдат разселвани в останалите определени за целта сгради в центъра. При достигане на пределната за целта на отглеждането си възраст и тегло на 75-тия ден, птиците ще бъдат насочвани към център за гущене или кланица извън площадката. Съгласно технологията на отглеждане на птиците в годишен аспект ще се реализират до 4.8 производствени цикъла (партиди) на отглеждани птици. При тази технология птиците ще се придвижват свободно из цялото помещение, ще се хранят и пият вода без ограничения - „на воля“.


При отглеждане на птиците са разработени различни стратегии за хранене, които имат за цел да гарантират точния баланс между енергия и аминокиселини изисквания, или които имат за цел да предизвикат по-добро усвояване на хранителните вещества чрез по-добро преминаване на храната през храносмилателния тракт на птиците. Птиците ще се изхранват с комбинирани фуражи в брашнест или гранулиран вид, които ще се доставят от външен фуражен завод. Зареждането на фуража в силозите до сградите ще се извършва посредством пневматична система и през гъвкави тръбопроводи - „мека връзка“, което ще гарантира липсата на неорганизираните емисии на прах. Към всяка сграда фуражът ще се съхранява в метален силос, плътно затворен и с пневматично подаване към хранилната система.

За хранене на птиците ще се използва напълно автоматизирана хранителна инсталация, състояща се от кръгли автохранилки, разпределени по протежението на хранителната линия. За поене на птиците ще се използва поилна инсталация с чашкови поилки. Височината на цялата инсталация може да се променя съобразно възрастта на птиците. Птиците ще имат свободен достъп до вода без ограничения.

При изпълнение на дейностите по ИП не се предвижда ново строителство и площадки за временни строителни дейности.

Във фермата ще се използва новоизградена водопроводна мрежа. Захранването ще се осъществява от водопроводната мрежа на село Черни връх.

Имотът има свободен достъп от междуселищен път село Черни Връх — гр. Бургас. При реализацията на инвестиционното предложение ще се използва съществуващата в района пътна инфраструктура и не се предвижда изграждането на нова.



гр. Бургас, к-с Лазур, ул. „Перушица“ 67, ет.3, п.к.388
Тел: +359 56 813205, Факс:+359 56 813 200
e-mail: riosvbs@unacs.bg, www.riosvbs.com

Генерираните битово-фекални води от обслужващия фермата персонал се предвижда да се пречистват в 2 броя локални ПСОВ, тип „Био 12“ и да се събират във водоплътен резервоар, който периодично по договор ще се изчерпва от лицензирана фирма. Инвестиционното предложение: „Интензивно отглеждане на патици, порода „Мюлар“ в съществуващи сгради в ПИ с идентификатори 80916.80.38, 801916.80.40 и 80916.80.44 по КК на с. Черни връх, община Камено“ попада в обхвата на т.1, буква „д“ от Приложение № 2 към чл. 93, ал. 1, т.1 от ЗООС и подлежи на процедура по преценяване на необходимостта от извършване на ОВОС, отразена в настоящото решение.

ПИ с идентификатори 80916.80.38, 801916.80.40 и 80916.80.44 по КК на с.Черни връх, община Камено не попадат в защитени територии, определени по реда на Закона за защитените територии, както и в защитени зони по смисъла на Закона за биологичното разнообразие (Натура 2000 места). Най-близо разположената защитена зона е BG0000271 „Мандра-Пода“ за опазване на дивите птици, обявена със Заповед № РД-131/2012г. на министъра на околната среда и водите (ДВ, бр. 23/2012 г.), изменена и допълнена със Заповед № РД-308/31.03.2021г. за опазване на природните местообитания и на дивата флора и фауна (обн. ДВ, бр. 48/08.06.2021г.) и двете на министъра на околната среда и водите.

Инвестиционното предложение попада в обхвата на чл. 2, ал. 1, т. 1 от Наредбата за условията и реда за извършване на оценка за съвместимостта на планове, програми, проекти и инвестиционни предложения с предмета и целите на опазване на защитените зони и подлежи на процедура по оценка за съвместимостта му с предмета и целите на опазване на защитените зони по реда на чл. 31, ал.4, във връзка с чл.31, ал. 1 от Закона за биологичното разнообразие, която е проведена чрез процедурата за преценяване необходимостта от ОВОС и отразена в настоящото решение.

На основание чл.40, ал.3 от Наредбата за ОС и въз основа на критериите по чл.16 от нея, е направена преценка на вероятната степен на отрицателно въздействие върху защитените зони, съгласно която инвестиционното предложение няма вероятност да окаже значително отрицателно въздействие върху природни местообитания, популации и местообитания на видове предмет на опазване в най-близо разположените защитени зони - BG0000273 „Бургаско езеро”.

МОТИВИ:

1. Характеристика на инвестиционно предложение: размер, засегната площ, параметри, мащабност, обем, производителност, обхват; взаимовръзка и кумулиране с други съществуващи и/или одобрени инвестиционни предложения оформление на инвестиционното предложение в неговата цялост; използване на природни ресурси, земните недра, почвите, водите и на биологичното разнообразие; генериране на отпадъци замърсяване и вредно въздействие; риск от големи аварии и/или бедствия, които са свързани с инвестиционното предложение, включително причинени от изменението на климата, в съответствие с научните познания; рисковете за човешкото здраве:

1. Инвестиционното предложение предвижда дейности по промяна на предназначението на част от съществуващи сгради в I-и и II-и център в поземлени имоти с идентификатори ПИ 80916.80.38, 801916.80.40 и 80916.80.44 по КК на с. Черни връх, община Камено и



гр. Бургас, к-с Лазур, ул. „Перушица“ 67, ет.3, п.к.388
Тел: +359 56 813205, Факс:+359 56 813 200
e-mail: riosvbs@unacs.bg, www.riosvbs.com

организиране на дейности в инсталация за интензивно отглеждане на птици - патици порода „Мюлар“ с капацитет 39 988 бр. места.

2. На територията на обекта не се предвижда изграждане на водоземни съоръжения от повърхностни и/или подземни води. Водоснабдяването на имота с вода за битово-питейни нужди ще се осъществява от водопроводната система на с. Черни връх, община Камено.

3. ИП не предвижда генериране и заустване на производствени отпадъчни води. От дейността ще се формират битово-фекални води от персонала в обекта, които се предвижда да се заустват в локално пречиствателно съоръжение /ЛПСОВ/, след което условно пречистените води ще се събират в задържателен резервоар, който периодично ще се източва и водите ще се извозват до действаща ПСОВ с осигурен капацитет.

4. Имотът, в който ще се реализира инвестиционното предложение е с изградена пътна и техническа инфраструктура – водоснабдяване, канализация и ел. захранване. Не се предвижда изграждане на нови сгради и инфраструктура за целите на инвестиционното предложение.

5. При реализацията на инвестиционното предложение не се очаква възникване на риск за човешкото здраве при спазване на определени условия, съгласно становище с изх. № 10-91-5/14.10.2021г. на Регионална здравна инспекция – Бургас.

II. Местоположение на инвестиционното предложение: съществуващо и одобрено земеползване относителното изобилие, достъпност, качество и възстановителна способност на природните богатства (включително почва, земни недра, вода и биологично разнообразие) в района и неговите подпочвени пластове; абсорбиционен капацитет на природната среда, като се вземат предвид: мочурища, крайречни области, речни устия; крайбрежни зони и морска околна среда; планински и горски райони; защитени със закон територии; засегнати елементи от Националната екологична мрежа; територии, свързани с инвестиционното предложение, в които нормите за качество на околната среда са нарушени или се смята, че съществува такава вероятност; гъстонаселени райони; ландшафт и обекти с историческа, културна или археологическа стойност; територии и/или зони и обекти със специфичен санитарен статут или подлежащи на здравна защита:

1. Предвижда се ИП да се осъществи в границите на поземлени имоти с идентификатори ПИ 80916.80.38, 801916.80.40 и 80916.80.44 по КК на с. Черни връх, община Камено.

2. Имотите не попадат в защитени територии, определени по реда на Закона за защитените територии, както и в защитени зони по смисъла на Закона за биологичното разнообразие (Натура 2000 места).

3. За реализацията на обекта е издадено становище на Басейнова дирекция „Черноморски район“ с изх. № 05-10-426(А1)/15.06.2021г., съгласно което ИП е допустимо с Плана за управление на речните басейни /ПУРБ/ на „БДЧР“ /2016-2021г./ и Плана за управление на риска от наводнения /ПУРН/ на „БДЧР“ за басейново управление /БУ/ 2016-2021г./, като е изразено следното: на ПУРБ за Черноморски район 2016-2021 г.:

- Предвидените дейности попадат в обхвата на:
- Повърхностно водно тяло с код BG2MA107L002 и наименование „яз. Мандра“,



гр. Бургас, к-с Лазур, ул. „Перушица“ 67, ет.3, п.к.388
Тел: +359 56 813205, Факс: +359 56 813 200
e-mail: riosvbs@unacs.bg, www.riosvbs.com

определено в много лош екологичен потенциал и неизвестно химично състояние в риск от непостигане на целите на РДВ. Тялото е определено в риск, с фактори на риска – МЗБ, ФП, N-NH₄q N-total, P-PO₄q, P-total. За тялото е неприложимо прилагане на изключения от постигане на добро състояние. Поставените цели към 2021г са: предотвратяване влошаването на екологичния потенциал; опазване, подобряване и възстановяване на водното тяло за постигане на умерен екологичен потенциал; постигане на възможна най-добър екологичен потенциал по физикохимични елементи – МЗБ и ФП; постигане на възможно най-добър екологичен потенциал по физикохимични елементи - N-NH₄q N-total, P-PO₄q P-total; постигане и запазване на добро химично състояние.

- Подземно водно тяло «Порови води в палеоген – еоцен, олигоцен Бургас» с код BG2G00000PG029, определено в добро количествено и лошо химично състояние по показател –NO₃, Fe. Тялото е определено в риск по химично състояние с приложено изключение от постигане на добро състояние на основание чл. 156в, т.1 „в“ от Закона за водите. Поставени цели към 2021г.: предотвратяване влошаване на химичното състояние по показатели NO₃ и намаляване на ПС; опазване, подобряване и възстановяване на водното тяло за постигане на добро химично състояние; запазване на добро количествено състояние; опазване на добро състояние в зоните за защита на водите около водоизточници за питейно-битово водоснабдяване чрез спазване на забраните и ограниченията в Наредба 3.

• Зони за защита на водите, съгласно чл. 119а, ал. 1 от Закона за водите /ЗВ/, касаещи ИП:

- Подземното водно тяло е определено като зони за защита на питейните води, съгласно чл. 119а, ал. 1, т. 1 от ЗВ, с код BG2DGW00000PG029;

- ПИ попада в зона, в която водите са чувствителни към биогенни елементи: чувствителна зона, съгласно чл. 119а, ал. 1, т. 3 от Закона за водите;

- ПИ не попада в зони за защита на водите, съгласно чл. 119а, ал. 1, т. 2, 4 и 5 от Закона за водите.

4. По отношение на ПУРН за Черноморски район 2016-2021 г., засегнатата територия, предмет на ИП не попада в определен район със значителен потенциален риск от наводнения в обхвата на БДЧР.

5. По отношение изискванията на Закона за водите:

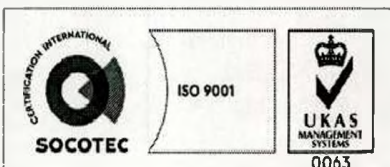
- Поземлените имоти не граничат с воден обект – публична държавна собственост, от което не произтичат допълнителни забрани и ограничения за реализация на ИП.

- Съгласно предоставената от възложителя информация, водоснабдяването ще се осъществява от съществуваща водопроводна мрежа с договор към „ВиК Бургас“.

- Възложителят е посочил, че от ИП няма да се генерират производствени отпадъчни води, а битово-фекалните отпадъчни води - 550 куб. м/год. след ПСОВ ще постъпват във водопълтен резервоар с периодично изчерпване до канализационната мрежа на населеното място. Дъждовните води, които се очакват, са до 20 000 кум.м/год.

6. Предвидените с ИП дейности попадат в границите на пояс III на СОЗ около минерални водоизточници: Б-20, Б-88, минерално находище Съдиево, учреден със Заповед №РД-877/25.08.2004г. на министъра на околната среда и водите. Определените със Заповедта за СОЗ забрани и ограничения не се отнасят за конкретното ИП.

III. Типа и характеристиките на потенциалното въздействие върху околната среда: степента и пространствения обхват на въздействието (като географски район и брой на населението, които е вероятно да бъдат засегнати); естеството на въздействието; трансграничния характер на въздействието; интензивността и комплексността на



гр. Бургас, к-с Лазур, ул. „Перушица“ 67, ет.3, п.к.388
Тел: +359 56 813205, Факс:+359 56 813 200
e-mail: riosvbs@unacs.bg, www.riosvbs.com

въздействието вероятността за въздействие; очакваното настъпване; продължителността, честотата и обратимостта на въздействието; комбинирането с въздействия на други съществуващи и/или одобрени инвестиционни предложения; възможността за ефективно намаляване на въздействията

1. Птицефермата – сграден фонд и инфраструктура е съществуваща, и е разположена извън границите на защитени зони от мрежата Natura 2000. С отглеждането на птици – патици порода Мюлар в съществуващия обект не се очакват преки и косвени негативни въздействия върху структурата, функциите и природозащитните цели на най-близко разположените защитени зони.

2. Имотът отстои на 2,10 км от защитени зони, птицефермата е съществуваща и няма да се изгражда нова инфраструктура. Няма вероятност от увреждане на природни местообитания в рамките на защитена зона BG0000271 „Мандра-Пода” за опазване на природните местообитания и на дивата флора и фауна и включени в предмета ѝ на опазване.

3. С реализиране на предложението няма вероятност от увреждане на местообитания на видове идентифицирани в рамките на защитена зона BG0000271 „Мандра-Пода” и включени в предмета ѝ на опазване, както и фрагментацията на биокоридори от значение за видовете.

4. За всички видове птици, включени в предмета на опазване на защитена зона BG0000271 „Мандра-Пода” за опазване дивите птици не се очаква снижаване на съществуващия праг, определящ природозащитното им състояние.

5. С реализиране на настоящото инвестиционно предложение не се очакват нови въздействия, както и натрупване на отрицателни кумулативни въздействия върху природните местообитания и местообитанията на видове, в т.ч. дивите птици, предмет на опазване в защитените зони, при реализация на предложението, спрямо одобрени до момента и предложени за одобрение инвестиционни предложения, планове, програми и проекти.

6. Поради отдалечеността на имотите на ИП от границите на Република България и естеството на дейностите, не се очаква трансгранично въздействие върху околната среда.

IV. Обществен интерес към инвестиционното предложение:

1. Съгласно изискванията на чл. 4, ал. 1 и ал. 2 от Наредбата за ОВОС възложителят и компетентният орган РИОСВ-Бургас са обявили инвестиционното предложение.

2. Съгласно изискванията на чл. 95, ал. 1 от Закона за опазване на околната среда компетентният орган е уведомил писмено кмета на Община Камено, чиято територия е засегната от осъществяването на инвестиционното предложение, а чрез него и засегнатото население.

3. В изпълнение на чл. 6, ал. 9 от Наредбата за ОВОС е осигурен обществен достъп до информацията по Приложение № 2 от Наредбата, както следва:

- от компетентния орган, чрез интернет страницата на РИОСВ-Бургас;
- от Община Камено, на чиято територия ще се осъществи инвестиционното предложение.

4. С писмо с изх. 32-00-74/24.06.2021 г. Кметът на Община Камено уведомява РИОСВ- Бургас, че информацията за преценяване на необходимостта от извършване на ОВОС е оповестена чрез поставяне на съобщение на информационното табло и на интернет страницата на Община Камено за най-малко 14 дни с цел изразяване на становища от заинтересовани лица, като в резултат не са постъпили жалби, възражения и становища.



5. Към момента на изготвяне на настоящото решение в РИОСВ-Бургас няма постъпили, жалби, възражения и становища срещу реализацията на инвестиционното предложение

**ПРИ СПАЗВАНЕ
НА СЛЕДНИТЕ УСЛОВИЯ, МЕРКИ И ОГРАНИЧЕНИЯ:**

1. Да се спазват условията, заложи в становище на РЗИ-Бургас с изх. № 10-91-5/14.10.2021г., копие от което се прилага към придружителното писмо за предоставяне на настоящото решение.

2. Да се спазват условията, заложи в становище на БД „Черноморски район“ - Варна с изх. № 05-10-426(A1)/15.06.2021г., копие от което се прилага към придружителното писмо за предоставяне на настоящото решение.

3. След започване на процеса по отглеждане на птиците, генерираните от дейността отпадъци следва да се класифицират и за тях да се води отчетност. Генерираните отпадъци, съгласно ЗУО трябва да се предават само на лица, притежаващи документ по чл. 35 от ЗУО.

Настоящото решение се отнася само за конкретно заявеното предложение и в посочения му капацитет, същото не отменя задълженията на възложителя по Закона за опазване на околната среда и други специални закони и подзаконовни нормативни актове и не може да служи като основание за отпадане на отговорността съгласно действащата нормативна уредба по околна среда.

На основание чл. 93, ал. 7 от ЗООС при промяна на инвестиционното предложение, на възложителя или на някои от обстоятелствата, при които е било издадено настоящето решение, възложителят/новият възложител трябва да уведоми РИОСВ - Бургас своевременно.

На основание чл. 93, ал. 8 от ЗООС Решението губи правно действие, ако в срок 5 години от датата на издаването му не е започнало осъществяване на инвестиционното предложение.

Заинтересованите лица могат да обжалват решението по реда на Административно-процесуалния кодекс чрез Директора на РИОСВ Бургас пред Министъра на ОСВ и Административен съд по реда на чл. 133 от АПК в 14 дневен срок от съобщаването му.

ПАВЕЛ МАРИНОВ

Директор на РИОСВ-Бургас



гр. Бургас, к-с Лазур, ул. „Перушица“ 67, ет.3, п.к.388
Тел: +359 56 813205, Факс: +359 56 813 200
e-mail: riosvbs@unacs.bg www.riosvbs.com