



РЕПУБЛИКА БЪЛГАРИЯ
Министерство на околната среда и водите
Регионална инспекция по околната среда и водите – Бургас

РЕШЕНИЕ № БС - 82 - ПР / *OS.M.* 2021г.

за преценяване на необходимостта от извършване на оценка на въздействието върху околната среда

На основание чл. 81, ал. 1, т. 2 и чл. 93, ал. 1, т. 1, ал. 3 и ал. 6 от Закона за опазване на околната среда, чл. 7, ал. 1, чл. 8, ал. 1 от Наредбата за условията и реда за извършване на оценка на въздействието върху околната среда (НУРИОВОС), чл. 31 ал. 4 и ал. 6 от Закона за биологичното разнообразие (ЗБР), чл. 2, ал. 1, т. 1, чл. 4, чл. 6а, т. 2, чл. 40, ал. 4 от Наредбата за условията и реда за извършване на оценка на съвместимостта на планове, програми, проекти и инвестиционни предложения с предмета и целите на опазване на защитените зони (Наредбата за ОС), представена писмена документация от възложителя по Приложение № 2 към чл. 6, от НУРИОВОС и по чл. 10, ал. 1 и ал. 2 от Наредбата за ОС с вх. №ПД-1901(10)/16.09.2021 г., както и получени становища от Регионална здравна инспекция - Бургас (РЗИ-Бургас) с изх. №10-157-1/06.10.2021 г. и Басейнова Дирекция „Черноморски Район“ - Варна с изх. №05-10-434(А4)/30.08.2021 г.

РЕШИХ

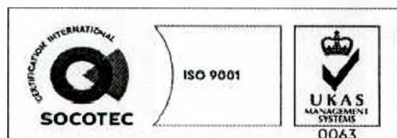
да не се извършва оценка на въздействието върху околната среда и оценка на съвместимост с предмета и целите на опазване в защитените зони за инвестиционно предложение: „Водовземане от река Айтоска за напояване чрез дъждуване на 468 дка земеделска култура – царевица в землището на гр. Българово, община Бургас“, с възложител: „ВЕЖИМИЛК“ ЕООД, което няма вероятност да окаже значително отрицателно въздействие върху околната среда, природни местообитания, популации и местообитания на видове и човешкото здраве.

Възложител:

„ВЕЖИМИЛК“ ЕООД

Кратко описание на инвестиционното предложение:

Инвестиционното предложение се състои във водовземане от река Айтоска, с цел напояване на 468 дка земеделски култури - царевица, попадащи в масиви 40 и 49 на гр. Българово, община Бургас. Имотите се намират в непосредствена близост до река Айтоска, а именно ПИ с идентификатори 07332.40.1, 07332.40.21, 07332.49.3, 07332.49.27, 07332.40.3, 07332.40.22, 07332.49.5, 07332.49.28, 07332.40.5, 07332.40.23, 07332.49.10, 07332.49.29, 07332.40.8, 07332.40.24, 07332.49.12, 07332.49.30, 07332.40.9, 07332.40.25, 07332.49.14, 07332.49.31, 07332.40.10, 07332.40.26, 07332.49.15, 07332.49.32, 07332.40.11, 07332.40.27, 07332.49.16, 07332.49.33, 07332.40.12, 07332.40.28, 07332.49.17, 07332.49.34, 07332.40.13, 07332.40.29, 07332.49.19, 07332.49. 35, 07332.40.14, 07332.40.30, 07332.49.20, 07332.49.36, 07332.40.17, 07332.40.31, 07332.49.21, 07332.49.37, 07332.40.19, 07332.40.32, 07332.49.22, 07332.49.38, 07332.40.20, 07332.49.23, 07332.49.39, 07332.49.24, 07332.49.40, 07332.49.25,



гр. Бургас, к-с Лазур, ул. „Перушица“ 67, ет.3, п.к.388

Тел: +359 56 813205, Факс: +359 56 813 200

e-mail: riosvbs@unacs.bg, www.riosvbs.com



07332.49.42, 07332.49.26, 07332.49.43, 07332.49.44 по КК на гр. Българово, местност „Балдарана“, община Бургас.

Водовземането ще се осъществи чрез дизелов помпен агрегат, директно от река Айтоска, преносим тръбопровод и чрез два броя тръбно-ролков поливни системи. Помпата ще бъде с директно потопен смукател във водите на реката. Водовземането ще се извърши от точка с координати 42°36'39.24"N и 27°17'18.02"E. Максималното дневно потребление от източника на водовземане ще бъде 2419,2 м³. Водовземането ще е сезонно - през поливния сезон - от м. Април до м. Октомври.

Инвестиционното предложение попада в обхвата на т. 1. „Селско, горско и водно стопанство“, буква „в“ – „мелиоративни дейности в селското стопанство, включително напояване и пресушаване на земи“ от Приложение 2, към чл. 93, ал. 1, т. 1 и 2 на ЗООС и съгласно чл. 81, ал. 1, т. 2 и подлежи на процедура по преценяване на необходимостта от извършване на оценка на въздействието върху околната среда (ОВОС), поради което подлежи и на процедура по оценка за съвместимост с предмета и целите на опазване на защитените зони по реда на чл. 31, ал. 4, във връзка с ал. 1 от Закона за биологичното разнообразие и чл. 2, ал. 1, т. 1 от Наредбата за ОС.

Съгласно чл. 93, ал. 3 от ЗООС компетентен орган за произнасяне с решение е директорът на РИОСВ-Бургас.

Поземлените имоти не попадат в границите на защитена територия, по смисъла на Закона за защитените територии. Имотите не попадат в границите на защитени зони (ЗЗ), по смисъла на Закона за биологичното разнообразие (мрежата Натура 2000). Най-близо разположената защитена зона е BG0000151 „Айтоска планина“ за опазване на природните местообитания и на дивата флора и фауна, обявена със Заповед № РД-1018/17.12.2020г. на министъра на околната среда и водите (ДВ, бр.17/26.02.2021г.)

На основание чл. 40, ал. 3 от Наредбата за ОС, въз основа на критериите по чл. 16 от нея, е направена преценка за вероятната степен на отрицателно въздействие, според която гореописаното инвестиционно предложение няма вероятност да окаже значително отрицателно въздействие върху видове, природни местообитания и местообитания на видове, предмет на опазване в гореописаната най-близо разположена защитена зона с код BG0000151 „Айтоска планина“ за опазване на природните местообитания и на дивата флора и фауна.

МОТИВИ:

1. Характеристика на инвестиционни предложения: размер, засегната площ, параметри, мащабност, обем, производителност, обхват; взаимовръзка и кумулиране с други съществуващи и/или одобрени инвестиционни предложения оформление на инвестиционното предложение в неговата цялост; използване на природни ресурси, земните недра, почвите, водите и на биологичното разнообразие; генериране на отпадъци замърсяване и вредно въздействие; риск от големи аварии и/или бедствия, които са свързани с инвестиционното предложение, включително причинени от изменението на климата, в съответствие с научните познания; рисковете за човешкото здраве:

1. Водовземането ще се извършва с дизелов помпен агрегат, с директно потопен смукател във водите на реката от едно място, със следните координати: Географска ширина: 42°36'39.24"C - дължина: 27°17'18.02"И.

2. Водовземането ще се осъществява сезонно, през поливния сезон от м. Април до м. Октомври.



гр. Бургас, к-с Лазур, ул. „Перушица“ 67, ет.3, п.к.388
Тел: +359 56 813205, Факс: +359 56 813 200
e-mail: riosvbs@unacs.bg, www.riosvbs.com



3. Не е предвидено строителство с реализацията на инвестиционното предложение. Всички елементи на поливната система са машини и/или преносими елементи.

4. Инвестиционното предложение не е свързано с формиране на битови и производствени отпадъчни води.

5. Комуникационно-транспортния достъп ще се осъществява от съществуващи пътища. Няма да се изгражда нова и да се променя съществуващата пътна инфраструктура.

6. Не се очаква възникване на риск за човешкото здраве с реализацията на инвестиционното предложение, при спазване на условие, отразено в становище с изх. №10-157-1/06.10.2021 г. на директора на РЗИ-Бургас.

7. Инвестиционното предложение е допустимо от гледна точка на ПУРН, ЗВ и подзаконовите актове към него, при спазване на определени условия, посочени в становище с изх. № 05-10-434(А4)/30.08.2021 г. на директора на Басейнова Дирекция „Черноморски Район“ – Варна.

II. Местоположение на инвестиционното предложение: съществуващо и одобрено земенолзване; относителното изобилие, достъпност, качество и възстановителна способност на природните богатства; (включително почва, земни недра, вода и биологично разнообразие) в района и неговите подпочвени пластове; абсорбиционен капацитет на природната среда, като се вземат предвид: мочурища, крайречни области, речни устия; крайбрежни зони и морска околна среда; планински и горски райони; защитени със закон територии; засегнати елементи от Националната екологична мрежа; територии, свързани с инвестиционното предложение, в които нормите за качество на околната среда са нарушени или се смята, че съществува такава вероятност; гъстонаселени райони; ландшафт и обекти с историческа, културна или археологическа стойност; територии и/или зони и обекти със специфичен санитарен статут или подлежащи на здравна защита:

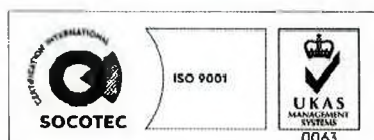
1. Предвижда се напояване чрез дъждуване на около 420дка земеделска култура – царевица в землището на гр. Българово, община Бургас. Дейността ще се осъществява, като се запазва земеделското ползване на имотите.

2. Дъждуването е най-близко до естественото в природата подаване на водата, осигуряващо оптимално разпределение на водата в почвата, регулиране и повишаване на въздушната влажност, чрез подобряване на газообмена в почвата подобряване интензивността на фотосинтезата и евалотранспирацията на растенията.

3. Повърхностното водно тяло - р. Айтоска попада в „I участък: р. Айтоска – от вливането на р. Съдиевска до след гр. Камено“ с код BG2SE900R036, определено в лош химичен потенциал и неизвестно химично състояние, вероятно в риск от непостигане на целите в РДВ. За него е определено изключение, съгласно чл.156в, т. 1 от ЗВ (4.4 от РДВ), а именно:

- Предотвратяване влошаването на екологичния потенциал;
- Опазване подобряване и възстановяване на водното тяло за постигане на умерен екологичен потенциал;
- Постигане и запаване на добро химично състояние.

4. Имотите, предмет на напояване, попадат в подземно водно тяло с код BG2G00000Q008 и наименование „Порови води в квартера на р. Айтоска“, определено в добро количествено и лошо химично състояние, в риск по химично състояние NO₃, NH₄, Mn. Тялото е определено в риск и са приложени изключения от постигане на добро състояние (156а, т.2 от Закона за водите). За него е поставена цел, свързана с постигане на добро състояние.



гр. Бургас, к-с Лазур, ул. „Перушица“ 67, ет.3, п.к.388
Тел: +359 56 813205, Факс: +359 56 813 200
e-mail: riosvbs@unacs.bg, www.riosvbs.com



5. Имотите, в които ще се реализира инвестиционното предложение, попадат в подземно водно тяло с код BG2G0000Pg029 и наименование „Порови води в палеоген – еоцен, олигоцен Бургас“, определено в добро количествено и лоши химично състояние в риск по химично състояние NO₃. За тялото е приложено изключение съгласно чл.156а, т.2 от Закона за водите. За него е поставена цел свързана с постигане на добро състояние.

6. Територията, обект на реализация на инвестиционното предложение попада в санитарно-охранителен пояс II на минерални водоизточници „Б-20 и Б88“ от минерално находище „Съдиево“, учредена със Заповед на МОСВ № ПД-877/25.08.2004 г. Предвидените за санитарно-охранителни зони (СОЗ) не се отнасят за предвидените дейности.

7. Територията не попада в зони за защита на водите по чл. 119а, ал. 1, т. 2, 4 и 5 от Закона за водите.

III. Типа и характеристиките на потенциалното въздействие върху околната среда: степента и пространствения обхват на въздействието (като географски район и брой на населението, които е вероятно да бъдат засегнати); естеството на въздействието; трансграничния характер на въздействието; интензивността и комплексността на въздействието, вероятността за въздействие; очакваното настъпване, продължителността, честотата и обратимостта на въздействието; комбинирането с въздействия на други съществуващи и/или одобрени инвестиционни предложения; възможността за ефективно намаляване на въздействията:

1. Реализацията на инвестиционното предложение няма вероятност да доведе до фрагментация, унищожаване и/или увреждане на природни местообитания, предмет на опазване в най-близо разположената защитена зона с код BG0000151 „Айтоска планина“ за опазване на природните местообитания и на дивата флора и фауна.

2. Предвид вида на инвестиционното предложение с реализирането му няма вероятност от фрагментация или прекъсване на биокоридорни връзки от значение за видовете, включени в предмета на опазване на най-близо разположената защитена зона с код BG0000151 „Айтоска планина“ за опазване на природните местообитания и на дивата флора и фауна.

3. Предвид характера на инвестиционното предложение не се очаква реализацията му да доведе до кумулативно въздействие със значителен отрицателен ефект върху природни местообитания, местообитания и популации на видове, предмет на опазване в гореописаната най-близо разположена защитена зона.

4. Реализацията на инвестиционното предложение не предполага трансгранично въздействие, поради естеството на дейността и местоположението на имотите, спрямо отдалечеността на границите на Република България.

IV. Обществен интерес към инвестиционното предложение:

1. Съгласно изискванията на чл. 4, ал. 2 от Наредбата за ОВОС възложителят и компетентният орган са обявили инвестиционното предложение.

2. Съгласно изискванията на чл. 95, ал. 1 от Закона за опазване на околната среда, компетентният орган е уведомил писмено кмета на Община Бургас, чиято територия е засегната от осъществяването на инвестиционното предложение, а чрез него и засегнатото население.

3. В изпълнение на чл. 6, ал. 9 от Наредбата за ОВОС е осигурен обществен достъп до информацията по Приложение № 2 от Наредбата, както следва:

– от компетентния орган, чрез интернет страницата на РИОСВ-Бургас;



гр. Бургас, к-с Лазур, ул. „Перушица“ 67, ет.3, п.к.388
Тел: +359 56 813205, Факс: -359 56 813 200
e-mail: riosvbs@unacs.bg, www.riosvbs.com



– от Община Бургас, на чиято територия ще се осъществи инвестиционното предложение.

4. С писмо с изх. № 32-00-591(1) от 07.10.2021 г., кметът на Община Бургас уведомява РИОСВ-Бургас, че информацията за преценяване на необходимостта от извършване на ОВОС е оповестена чрез поставяне на съобщение на информационното табло и на интернет страницата на Община Бургас за най-малко 14 дни, с цел изразяване на становища от заинтересовани лица, като в резултат не са постъпили мнения, възражения, становища и др.

5. Към момента на изготвяне на настоящото решение в РИОСВ-Бургас няма постъпили жалби, възражения и становища срещу реализацията на инвестиционното предложение.

ПРИ СПАЗВАНЕ НА СЛЕДНИТЕ УСЛОВИЯ, МЕРКИ И ОГРАНИЧЕНИЯ:

1. Да се спазва условието, заложено в становище с изх. № 10-157-1/06.10.2021 г. на директора на РЗИ-Бургас, копие от което се прилага към придружителното писмо за предоставяне на настоящото решение.

2. Да се спазват условията, заложи в становище с изх. № 05-10-434(A4)/30.08.2021 г. на директора на Басейнова Дирекция „Черноморски Район“ – Варна, копие от което е приложено към придружителното писмо за предоставяне на настоящото решение.

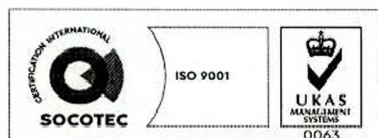
Настоящото решение се отнася само за конкретно заявеното предложение и в посочения му капацитет, същото не отменя задълженията на възложителя по Закона за опазване на околната среда и други специални закони и подзаконовни нормативни актове и не може да служи като основание за отпадане на отговорността съгласно действащата нормативна уредба по околна среда.

На основание чл. 93, ал. 7 от ЗООС при промяна на инвестиционното предложение, на възложителя или на някои от обстоятелствата, при които е било издадено настоящето решение, възложителят/новият възложител трябва да уведоми РИОСВ Бургас своевременно.

На основание чл. 93, ал. 8 от ЗООС Решението губи правно действие, ако в срок 5 години от датата на издаването му не е започнало осъществяване на инвестиционното предложение.

Заинтересованите лица могат да обжалват решението по реда на Административнопроцесуалния кодекс чрез Директора на РИОСВ-Бургас пред Министъра на ОСВ и Административен съд по реда на чл. 133 от АПК в 14 дневен срок от съобщаването му.

ПАВЕЛ МАРИНОВ
Директор на РИОСВ-Бургас



гр. Бургас, к-с Лазур, ул. „Перушица“ 67, ет.3, п.к.388
Тел: +359 56 813205, Факс:+359 56 813 200
e-mail: riosvbs@unacs.bg, www.riosvbs.com

