



РЕПУБЛИКА БЪЛГАРИЯ

Министерство на околната среда и водите

Регионална инспекция по околната среда и водите - Бургас

РЕШЕНИЕ № БС - 73 - ПР / 08.10. 2021г.

за преценяване на необходимостта от извършване на оценка на въздействието върху околната среда

На основание чл. 93, ал. 1, т.1 във връзка с ал. 3 и ал. 6 от Закона за опазване на околната среда, чл. 7, ал. 1, чл. 8, ал. 1 от Наредбата за условията и реда за извършване на оценка на въздействието върху околната среда (НУРИОВОС), чл. 31 ал. 4 и ал. 6 от Закона за биологичното разнообразие (ЗБР), чл. 2, ал. 1, т.1, чл. 4, чл. 6а, т. 2, чл. 40, ал. 4 от Наредбата за условията и реда за извършване на оценка на съвместимостта на планове, програми, проекти и инвестиционни предложения с предмета и целите на опазване на защитените зони (Наредбата по ОС) и представена писмена документация от възложителя по приложение № 2 към чл. 6, от НУРИОВОС и по чл. 10, ал. 1 и 2 от Наредбата за ОС с вх. № ПД-1013(3) от 26.05.2021 г. и доп. инф. от 29.06.2021г., както и становище от Регионална здравна инспекция – Бургас (РЗИ-Бургас) с изх. № 10-85-3 от 24.09.2021 г.

РЕШИХ


да не се извършва оценка на въздействието върху околната среда за инвестиционно предложение: „Обособяване на площадка за съхранение и третиране на отпадъци от електрически кабели в ПИ с идентификатор 07079.605.279 по КК на град Бургас, община Бургас“, което няма вероятност да окаже значително отрицателно въздействие върху човешкото здраве, околната среда, природните местообитания, популации и местообитания на видове, предмет на опазване в защитените зони.

Възложител: „Мартал Груп“ ЕООД

Кратко описание на инвестиционното предложение:

С настоящото предложение се предвижда обособяване на площадка за дейности по третиране на електрически кабели, отпадъци от черни и цветни метали и електронно и електротехническо оборудване с местоположение – ПИ с идентификатор 07079.605.279 по КК на град Бургас, община Бургас, с площ 25127 кв. м, трайно предназначение на територията: Урбанизирана и Начин на трайно ползване: За друг вид производствен, складов обект. В имота са ситуирани 23 сгради за водоснабдяване и/или канализация, 1 сграда с предназначение: друг вид производствена, складова инфраструктурна сграда и 1 административна, делова сграда.

На площадката се предвижда приемане на отпадъчни материали от предприятията за производство на кабели за автомобили. Отпадъците от ОЦМ, електронно електротехническо



гр. Бургас, к-с Лазур, ул. „Перуцица“ 67, ет.3, п.к.388

Тел: +359 56 813205, Факс: +359 56 813 200

e-mail: riosvbs@unacs.bg

www.riosvbs.com



оборудване ще се приемат във вид, годен за съхранение и последващо предварително третиране. Преди извършване на дейностите по механично третиране се предвижда отпадъците да се сортират в зависимост от изискванията за производство на дадена номенклатура продукт. Преди сортиране е предвидено временно съхранение на обекта. За извършване на дейностите по третиране на отпадъците, инвеститорът ще осигури необходимото техническо оборудване и сграден фонд. В рамките на имота възложителят ще инсталира машина тип: MIZAR CU 80 с капацитет на преработка 700-1000кг на час.

Предвидени са основно дейности по метода на механичното рециклиране /мелене и отделяне/, при което различните материали от преработката ще са в отделни бегове. Кабелите ще се приемат в целокупен вид, машинно ще се отнема /сваля/ облицовката. Обелените кабели ще се насочват към склад за съхранение на цветни метали, а обелките към зона за съхранение до последващото им предаване.

Консолидирания обхват на кодовете отпадъци са следните: 15 01 04 /метални опаковки/, 20 01 23* /излязло от употреба оборудване, съдържащо хлорфлуор-въглеродороди/, 20 01 35* /ИУЕЕО, различно от 20 01 21* и 20 01 23*, съдържащо опасни компоненти/, 20 01 36 /ИУЕЕО, различно от 20 01 21*, 20 01 23* и 20 01 35*, несъдържащо опасни компоненти/, 02 01 10 /метални отпадъци/, 12 01 01 /стърготини, стружки и изрезки от черни метали/, 12 01 02 /прах и частици от черни метали/, 12 01 03 /стърготини, стружки и изрезки от цветни метали/, 12 01 04 /прах и частици от цветни метали/, 16 01 17 /черни метали/, 16 01 18 /цветни метали/, 17 04 01 /мед, бронз, месинг/, 17 04 02 /алуминий/, 17 04 03 /олово/, 17 04 04 /цинк/, 17 04 05 /желязо и стомана/, 17 04 06 /калай/, 17 04 07 /Смеси от метали/, 17 04 11 /Кабели, различни от упоменатите в 17 04 10/, 19 10 01 /Отпадъци от желязо и стомана/, 19 10 02 /Отпадъци от цветни метали/, 19 12 02 /Черни метали/, 19 12 03 /Цветни метали/ и 20 01 40 /Метали/.

Всички, образувани в резултат на третирането отпадъци ще се съхраняват на обособени за това места, с последващо предаване на лица в регистрационен и/или разрешителен режим по ЗУО и КПКЗ. На обекта едновременно няма да се съхраняват опасни отпадъци в количества над 50 тона.

На площадката е осигурено водоснабдяване от съществуващата водопроводна мрежа в района и електрическо захранване по съществуващата електрическа мрежа. Не се налага изграждане на нови съоръжения, като ще се използват наличните към момента.

Не се предвижда изграждане на нова инфраструктура, обектът е обезпечен инфраструктурно. Площадката е съвместима за дейности по третиране на отпадъци в.ч. и зоната е предвидена за производствени и складови дейности.

Инвестиционното предложение: „Обособяване на площадка за съхранение и третиране на отпадъци от електрически кабели в ПИ с идентификатор 07079.605.279 по КК на град Бургас, община Бургас“ попада в обхвата на т. 11, буква „б“ от Приложение № 2 към чл. 93, ал. 1, т.1 от ЗООС и подлежи на процедура по преценяване на необходимостта от извършване на ОВОС, отразена в настоящото решение.

ПИ с идентификатор 07079.605.279 по КК на гр. Бургас /УПИIV-57, кв. 28 по плана на ПЗ „Север“, гр. Бургас не попада в защитена територия определена по реда на Закона за защитените територии и в защитена зона по смисъла на Закона за биологичното разнообразие (Натура 2000 място). Най-близко (0,45км) е разположена защитена зона BG0000273 „Бургаско езеро“ за опазване на дивите птици, обявена със Заповед №РД-769/28.10.2008г. на министъра на околната среда и водите и защитена зона BG0000273 „Бургаско езеро“ за опазване на природните местообитания и на дивата флора и фауна, приета с Решение на МС №122/2007г. (ДВ, бр. 21/09.03.2007г.).



гр. Бургас, к-с Лазур, ул. „Перущица“ 67, ет.3, п.к.388

Тел: +359 56 813205, Факс:+359 56 813 200

e-mail: riosvbs@unacs.bg

www.riosvbs.com



След проверка по наличната към момента в РИОСВ-Бургас цифрова информация и модели за разпространение на дюнни природни местообитания по Черноморското крайбрежие е установено, че не се засяга площ с характеристика на пясъчни дюни.

Инвестиционното предложение попада в обхвата на чл. 2, ал. 1, т. 1 от Наредбата за условията и реда за извършване на оценка за съвместимостта на планове, програми, проекти и инвестиционни предложения с предмета и целите на опазване на защитените зони и подлежи на процедура по оценка за съвместимостта му с предмета и целите на опазване на защитените зони по реда на чл. 31, ал. 4, във връзка с чл. 31, ал. 1 от ЗБР, която е проведена чрез процедурата за преценяване необходимостта от ОВОС и отразена в настоящото решение.

На основание чл. 40, ал. 3 от Наредбата за ОС и въз основа на критериите по чл. 16 от нея, е направена преценка на вероятната степен на отрицателно въздействие върху защитените зони, съгласно която инвестиционното предложение няма вероятност да окаже значително отрицателно въздействие върху природни местообитания, популации и местообитания на видове предмет на опазване в най-близко разположената защитена зона.

МОТИВИ:

1. Характеристика на инвестиционно предложение: размер, засегната площ, параметри, мащабност, обем, производителност, обхват; взаимовръзка и кумулиране с други съществуващи и/или одобрени инвестиционни предложения оформление на инвестиционното предложение в неговата цялост; използване на природни ресурси, земните недра, почвите, водите и на биологичното разнообразие; генериране на отпадъци замърсяване и вредно въздействие; риск от големи аварии и/или бедствия, които са свързани с инвестиционното предложение, включително причинени от изменението на климата, в съответствие с научните познания; рисковете за човешкото здраве:

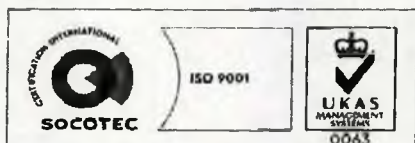
1. Инвестиционното предложение е свързано с обособяване на площадка за дейности по третиране на електрически кабели, отпадъци от черни и цветни метали и електронно и електротехническо оборудване с местоположение – ПИ с идентификатор 07079.605.279 по КК на град Бургас, община Бургас, с площ 25127 кв. м, трайно предназначение на територията: Урбанизирана и Начин на трайно ползване: За друг вид производствен, складов обект. В имота са ситуирани 23 сгради за водоснабдявани и/или канализация, 1 сграда с предназначение: друг вид производствена, складова инфраструктурна сграда и 1 административна, делова сграда.

2. На територията на обекта не се предвижда изграждане на водовземни съоръжения от повърхностни и/или подземни води. Водоснабдяването на имота с вода за битово-питейни нужди ще се осъществява от водопроводната система на град Бургас.

3. ИП не предвижда генериране и заустване на производствени отпадъчни води. От дейността ще се формират битово-фекални води от персонала в обекта, които се предвижда да се заустват в канализационна система за пречистване в ПСОВ Бургас.

4. На площадката не се предвиждат дейности по изгаряне или химична обработка на отпадъците. Няма да се съхраняват взривоопасни материали, такива с канцерогенен характер или токсични.

5. Не се предвижда изграждане на нова техническа инфраструктура, както и строително-ремонтни дейности. Обектът е обезпечен инфраструктурно. Площадката е съвместима за дейности по третиране на отпадъци в.ч. и зоната е предвидена за производствени и складови



гр. Бургас, к-с Лазур, ул. „Перушица“ 67, ет.3,
п.к.388

Тел: +359 56 813205, Факс: +359 56 813 200

e-mail: riosvbs@unacs.bg

www.riosvbs.com



дейности.

6. Съгласно становище с изх. № 10-85-3/24.09.2021 г. на Директора на Регионална здравна инспекция – Бургас, в информацията за ИП се съдържат достатъчно данни, факти и проучвания, въз основа на които са извършени анализи, изводи и заключения относно наличието и степента на здравен риск, с които възложителят е доказал, че не се очаква възникване на здравен риск при осъществяване на инвестиционното предложение, при определени условия, заложен в настоящото Решение.

II. Местоположение на инвестиционното предложение: съществуващо и одобрено земеползване относителното изобилие, достъпност, качество и възстановителна способност на природните богатства (включително почва, земни недра, вода и биологично разнообразие) в района и неговите подпочвени пластове; абсорбиционен капацитет на природната среда, като се вземат предвид: мочурища, крайречни области, речни устия; крайбрежни зони и морска околна среда; планински и горски райони; защитени със закон територии; засегнати елементи от Националната екологична мрежа; територии, свързани с инвестиционното предложение, в които нормите за качество на околната среда са нарушени или се смята, че съществува такава вероятност; гъстонаселени райони; ландшафт и обекти с историческа, културна или археологическа стойност; територии и/или зони и обекти със специфичен санитарен статут или подлежащи на здравна защита:

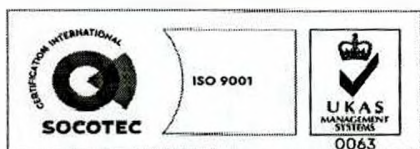
1. Предвижда се ИП да се осъществи в границите на ПИ с идентификатор 07079.605.279 по КК на град Бургас, община Бургас, с площ 25127 кв. м, трайно предназначение на територията: Урбанизирана и Начин на трайно ползване: За друг вид производствен, складов обект.

2. Имотът не попада в защитена територия определена по реда на Закона за защитените територии и в защитена зона по смисъла на Закона за биологичното разнообразие (Натура 2000 място).

III. Типа и характеристиките на потенциалното въздействие върху околната среда: степента и пространствения обхват на въздействието (като географски район и брой на населението, които е вероятно да бъдат засегнати); естеството на въздействието; трансграничния характер на въздействието; интензивността и комплексността на въздействието; вероятността за въздействие; очакваното настъпване, продължителността, честотата и обратимостта на въздействието; комбинирането с въздействия на други съществуващи и/или одобрени инвестиционни предложения; възможността за ефективно намаляване на въздействията.

1. Площадката за дейности с отпадъци ще се обособи в имот с налично строителство, извън границите на защитени зони от мрежата Натура 2000. Предвид това, не се очакват преки и косвени негативни въздействия върху структурата, функциите и природозащитните цели на най-близко разположените защитени зони.

2. Имотът отстои на 0,45км от защитени зони, разположен е до застроени терени и няма да се изгражда нова инфраструктура. Няма вероятност с реализиране на предложението да бъдат увредени природни местообитания в рамките на защитена зона BG0000273 “Бургаско езеро” за опазване на природните местообитания и на дивата флора и фауна и включени в предмета ѝ на опазване.



гр. Бургас, к-с Лазур, ул. „Перушица” 67, ет.3, п.к.388

Тел: +359 56 813205, Факс: +359 56 813 200

e-mail: riosvbs@unacs.bg

www.riosvbs.com



3. С реализиране на предложението няма вероятност от увреждане на местообитания на видове идентифицирани в рамките на защитена зона BG0000273 „Бургаско езеро” и включени в предмета ѝ на опазване, както и фрагментацията на биокоридори от значение за видовете.

4. За всички видове птици, включени в предмета на опазване на защитена зона BG0000273 „Бургаско езеро” за опазване дивите птици не се очаква снижаване на съществуващия праг, определящ природозащитното им състояние.

5. С реализиране на инвестиционното предложение не се очакват нови въздействия, както и натрупване на отрицателни кумулативни въздействия върху природните местообитания и местообитанията на видове, в т.ч. дивите птици, предмет на опазване в защитените зони, при реализация на настоящото предложение спрямо одобрени до момента и предложени за одобрение инвестиционни предложения, планове, програми и проекти.

6. Поради отдалечеността на имота на ИП от границите на Република България и естеството на дейностите, не се очаква трансгранично въздействие върху околната среда.

IV. Обществен интерес към инвестиционното предложение:

1. Съгласно изискванията на чл. 6, ал. 9, т. 1 от НУРИОВОС за постъпилата в РИОСВ-Бургас информация по Приложение №2 към чл. 6 от НУРИОВОС, инспекцията е осигурила обществен достъп на интернет страницата си и на информационното табло в сградата на инспекцията.

2. На основание чл. 6, ал. 9, т. 2 от Наредбата за ОВОС, РИОСВ-Бургас е предоставила с писмо с изх. № ПД-1013(5) от 28.05.2021г. искането за преценяване на необходимостта от извършване на ОВОС и информацията по Приложение №2 на Община Бургас, за да осигури обществен достъп на информацията.

3. В съответствие с изискванията на чл. 6, ал. 10, т. 2 от НУРИОВОС община Бургас, с писмо с изх. № 32-00-270 от 15.06.2021 г. уведомява, че за информацията е осигурен обществен достъп на видно място в сградата на общината и на сайта на Община Бургас. С цитираните писма общината удостоверява, че в законоустановения срок не са постъпвали становища, възражения, мнения и др. от заинтересовани лица/организации.

4. Към момента на изготвяне на настоящото решение в РИОСВ-Бургас няма изразени устно или депозиран писмени възражения срещу реализацията на инвестиционните предложения.

ПРИ СПАЗВАНЕ НА СЛЕДНИТЕ УСЛОВИЯ, МЕРКИ И ОГРАНИЧЕНИЯ:

1. Да се спазват условията, заложи в становище на РЗИ-Бургас с изх. №10-85-3/24.09.2021 г., копие от което се прилага към придружителното писмо за предоставяне на настоящото Решение.

Настоящото решение се отнася само за конкретно заявеното предложение и в посочения му капацитет, същото не отменя задълженията на възложителя по Закона за опазване на околната среда и други специални закони и подзаконовни нормативни актове



гр. Бургас, к-с Лазур, ул. „Перушица” 67, ет.3,
п.к.388

Тел: +359 56 813205, Факс:+359 56 813 200

e-mail: riosvbs@unacs.bg

www.riosvbs.com



и не може да служи като основание за отпадане на отговорността съгласно действащата нормативна уредба по околна среда.

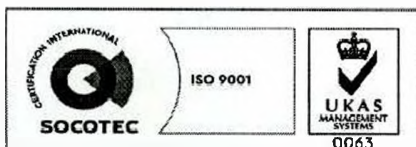
На основание чл. 93, ал. 7 от ЗООС при промяна на инвестиционното предложение, на възложителя или на някои от обстоятелствата, при които е било издадено настоящето решение, възложителят/новият възложител трябва да уведоми РИОСВ гр. Бургас своевременно.

На основание чл. 93, ал. 8 от ЗООС Решението губи правно действие, ако в срок 5 години от датата на издаването му не е започнало осъществяване на инвестиционното предложение.

Заинтересованите лица могат да обжалват решението по реда на Административно-процесуалния кодекс чрез Директора на РИОСВ Бургас пред Министъра на ОСВ и Административен съд по чл. 133 от АПК в 14 дневен срок от съобщаването му.



РОЗА КИРЕВА - ИВАНОВА
Директор на РИОСВ Бургас



гр. Бургас, к-с Лазур, ул. „Перушица” 67, ет.3,
п.к.388

Тел: +359 56 813205, Факс: +359 56 813 200

e-mail: riosvbs@unacs.bg

www.riosvbs.com

