



РЕПУБЛИКА БЪЛГАРИЯ

Министерство на околната среда и водите

Регионална инспекция по околната среда и водите - Бургас

РЕШЕНИЕ № БС – 71 - ПР / 23.05. 2022 г.

за преценяване на необходимостта от извършване на оценка на въздействието върху околната среда

На основание чл. 93, ал.1, т.1 във връзка с ал.3 и ал.6 от Закона за опазване на околната среда (ЗООС), чл. 7, ал. 1, чл. 8, ал. 1 от Наредбата за условията и реда за извършване на оценка на въздействието върху околната среда (НУРИОВОС), чл. 31 ал. 4 и ал. 6 от Закона за биологичното разнообразие (ЗБР), чл. 40, ал. 4 във връзка с чл.2, ал.1, т.1 от Наредбата за условията и реда за извършване на оценка на съвместимостта на планове, програми, проекти и инвестиционни предложения с предмета и целите на опазване на защитените зони (Наредбата за ОС) и представена писмена документация от Възложителя по Приложение № 2 към чл. 6 от НУРИОВОС и по чл.10 от Наредбата за ОС с вх. № ПД-2390(9)10.03.2022 г. и получени становища от Регионална здравна инспекция /РЗИ-Бургас/ с изх.№ 10-66-2/21.04.2022 г., Басейнова дирекция „Източнобеломорски район“ /БДИБР/ с изх. № ПУ-01-927(3)/26.11.2021 г., № ПУ-01-927(6)/11.05.2022 г. и № ПУ-01-927(7)/18.05.2022 г.

РЕШИХ

да не се извършва оценка на въздействието върху околната среда за инвестиционно предложение: „Създаване на трайни насаждения от ябълки, система за защита от градушки, птици и насекоми, закупуване на специализирана земеделска техника, изграждане и автоматизиране на система за капково напояване и торене, система за предпазване от измръзване чрез дъждуване на трайни насаждения от кайсии в имоти с идентификатори 17909.60.6, 17909.60.11, 17909.60.1, 17909.60.2, 17909.60.3, 17909.60.7, 17909.60.9, 17909.60.10, 17909.60.12, 17909.60.13, 17909.60.14, 17909.60.15, 17909.60.16, 17909.60.17, 17909.60.18, 17909.60.19, 17909.60.22, 17909.60.23, 17909.60.25, 17909.60.26, 17909.60.33, 17909.60.34, 17909.60.35 и 17909.60.36 по КК на с. Грозден, местност „До село“, община Сунгурларе“ с възложител: „Фрутеко“ ЕООД, което няма вероятност да окаже значително отрицателно въздействие върху околната среда, природни местообитания, популации и местообитания на видове и човешкото здраве.

ВЪЗЛОЖИТЕЛ: „ФРУТЕКО“ ООД

Кратко описание на инвестиционното предложение:

Инвестиционното предложение е свързано със създаване на трайни насаждения от ябълки, система за защита от градушки, птици и насекоми, закупуване на специализирана земеделска техника, изграждане и автоматизиране на система за капково напояване и торене, система за предпазване от измръзване чрез дъждуване на трайни насаждения от кайсии в имоти с идентификатори 17909.60.6, 17909.60.11, 17909.60.1, 17909.60.2, 17909.60.3, 17909.60.7, 17909.60.9, 17909.60.10, 17909.60.12, 17909.60.13, 17909.60.14, 17909.60.15, 17909.60.16, 17909.60.17, 17909.60.18, 17909.60.19, 17909.60.22, 17909.60.23, 17909.60.25, 17909.60.26, 17909.60.33, 17909.60.34, 17909.60.35 и 17909.60.36 с обща площ 191, 711 дка по



гр. Бургас, к-с Лазур, ул. „Перушица“ 67, ет.3, п.к.388
Тел: +359 56 813205, Факс: +359 56 813 200
e-mail: riosvbs@unacs.bg, www.riosvbs.com



КК на с. Грозден, местност „До село“, община Сунгурларе. Капковото напояване ще се реализира посредством полагане на LDPE поливни тръбопроводи (капкови маркучи с вградени капкообразуватели, които се разполагат надземно). Захващането на капковите маркучи към разпределителните тръбопроводи ще се осъществява посредством водовземни скоби. Дълбочината на полагане на разпределителните тръбопроводи е 0,7м. Захранването на системата за капково напояване ще се извърши чрез помпен възел. Нужните количества вода ще се доставят от Сдружение за напояване „Права река“, за което е представен договор за доставка на вода за поливане от 01.09.2021г., като възложителят декларира, че водата е от язовир Солака, с. Грозден. Необходимото водно количество е за периода юни-септември, за един поливен сезон, а именно 240 860 м³. Максималния работен дебит е 60 м³/h.

Противоградушната защитна система представлява поредица от стоманобетонени стълбове подредени в каре от 3,50/10,0м и височина 5,00м, в зависимост от насажденията. Монтира се върху тези стълбове, чрез опънати на стълбовете стоманени въжета забити в земната основа на дълбочина 0,60-0,65 м в зависимост от механичните характеристики на почвата. Според местоположението стълбовете биват: крайни-ъглови 9x9,5 см вдвоени, крайни-средни 9x9,5 см и средни 7x8 см поддържащи. Стоманените въжета над тях с Ф7 и Ф4 се опъват и закотвят в основата с „котви“. Комуникационно-транспортният достъп до имотите ще се осъществи от съществуващата пътна мрежа.

Инвестиционното предложение е във връзка с кандидатстване на възложителя за финансиране по подмярка 4.1 „Инвестиции в земеделски стопанства“ от мярка 4 „Инвестиции в материални активи“ на Програмата за развитие на селските райони (ПРСР).

По реда на чл. 4а от НУРИОВОС е проведена консултация с Басейнова Дирекция „Източнобеломорски район“, по отношение на допустимостта на инвестиционното предложение, спрямо Плана за управление на речните басейни (ПУРБ) за Източнобеломорски район 2016-2021 г. и Плана за управление на риск от наводнения (ПУРН) за Източнобеломорски район 2016-2021 г. Съгласно писмо на БДИБР с изх. № ПУ-01-927(3)/26.11.2021 г., инвестиционното предложение, което ще се реализира, е допустимо спрямо заложените в ПУРБ цели и мерки и ПУРН.

Съгласно, представената информация за преценяване на необходимостта от извършване на ОВОС са добавени нови имоти с №№1709.60.12, 17909.60.13, 17909.60.14 и 17909.60.15, които са предмет на разглеждане. На основание чл. 7, ал. 2, т.4 от НУРИОВОС е проведена консултация с Басейнова Дирекция „Източнобеломорски район“ по отношение на допустимостта на инвестиционното предложение, спрямо Плана за управление на речните басейни (ПУРБ) за Черноморски район 2016-2021 г. и Плана за управление на риск от наводнения (ПУРН) за Черноморски район 2016-2021 г., Съгласно писмо на БДИБР с изх. № ПУ-01-927(6)/11.05.2022 г. и № ПУ-01-927(7)/18.05.2022 г., инвестиционното предложение, което ще се реализира, няма да окаже влияние на водите и водните екосистеми, като се спазват всички изисквания свързани с действащото законодателство и условията посочени в становище с изх. № ПУ-01-927(3)/26.11.2021 г.

Инвестиционното предложение попада в обхвата на т. 1 *селски, горско и водно стопанство*, буква „в“ *мелиоративни дейности в селското стопанство, включително напояване и пресушаване* на Приложение № 2 към чл. 93, ал.1, т.1 от ЗООС и подлежи на процедура по преценяване на необходимостта от извършване на ОВОС.

Имотите не попадат в границите на защитени територии, по смисъла на Закона за защитените територии, както и не попадат в границите на защитена зона, по смисъла на Закона за биологичното разнообразие. Най-близо разположената защитена зона (на 0,13км) е с код BG0000196 „Река Мочурица“ за опазване на природните местообитания и на дивата флора и фауна, обявена със Заповед № РД-316/31.03.2021 г. на министъра на околната среда и водите



(обн., ДВ, бр.52/22.06.2021 г./).

Инвестиционното предложение попада в обхвата на чл. 2, ал. 1, т. 1 от Наредбата за ОС и подлежи на процедура по оценка на съвместимостта му с предмета и целите на опазване в горечитираната защитена зона по реда на чл. 31, ал.4 във връзка с ал. 1 от ЗБР, като същата е проведена чрез процедурата за преценяване на необходимостта от ОВОС и отразена в настоящото решение.


След анализ на представената информация и на основание чл.40, ал.3 от Наредбата за ОС, въз основа на критериите по чл.16 от нея, е направена преценка за вероятната степен на отрицателно въздействие, според която гореописаното инвестиционно предложение **няма вероятност да окаже значително отрицателно въздействие** върху природните местообитания, видовете и популациите им, предмет на опазване в защитена зона BG0000196 „Река Мочурица” за опазване на природните местообитания и на дивата флора и фауна.

МОТИВИ:

I. Характеристика на инвестиционното предложение: размер, засегната площ, параметри, мащабност, обем, производителност, обхват; взаимовръзка и кумулиране с други съществуващи и/или одобрени инвестиционни предложения, оформление на инвестиционното предложение в неговата цялост; използване на природни ресурси, земните недра, почвите, водите и на биологичното разнообразие; генериране на отпадъци замърсяване и вредно въздействие; риск от големи аварии и/или бедствия, които са свързани с инвестиционното предложение, включително причинени от изменението на климата, в съответствие с научните познания; рисковете за човешкото здраве:

1. Предвидените дейности ще се ограничат в границите на посочените имоти.
2. Характеристиките на инвестиционното предложение не предполагат генериране на вредни емисии и отпадъци, които да създадат дискомфорт на околната среда.
3. Характерът на дейностите, свързани с реализацията на инвестиционното предложение не предполага рискове от негативно въздействие и замърсяване на повърхностни и подземни води.
4. За осъществяване на ИП не се предвижда изграждане на нова инфраструктура.
5. Имотите се намират извън определените райони със значителен потенциален риск от наводнения в Източнобеломорски район.
6. Съгласно получено становище от РЗИ-Бургас с техен изх. № 10-66-2/21.04.2022 г., представената документация съдържа достатъчно анализи, изводи и мотивирани заключения по отношение степента на значимост на въздействие и риска за човешкото здраве, с които възложителят е доказал, че не се очаква здравен риск при осъществяване на инвестиционното предложение, при спазване на заложените условия в становището.
7. Няма вероятност реализацията на инвестиционното предложение да окаже значително отрицателно въздействие върху водите и водните екосистеми, при спазване на определени условия, съгласно становище на БДИБР с изх. №ПУ-01-927(3)/26.11.2021 г.

II. Местоположение на инвестиционното предложение: съществуващо и одобрено земеползване относителното изобилие, достъпност, качество и възстановителна способност на природните богатства (включително почва, земни недра, вода и биологично разнообразие) в района и неговите подпочвени пластове; абсорбционен капацитет на природната среда, като се вземат предвид: мочурища, крайречни области, речни устия; крайбрежни зони и морска околна среда; планински и горски райони;



гр. Бургас, к-с Лазур, ул. „Перушица” 67, ет.3, п.к.388

Тел: +359 56 813205, Факс: +359 56 813 200

e-mail: riosvbs@unacs.bg, www.riosvbs.com



защитени със закон територии; засегнати елементи от Националната екологична мрежа; територии, свързани с инвестиционното предложение, в които нормите за качество на околната среда са нарушени или се смята, че съществува такава вероятност; гъстонаселени райони; ландшафт и обекти с историческа, културна или археологическа стойност; територии и/или зони и обекти със специфичен санитарен статут или подлежащи на здравна защита:

1. Инвестиционното предложение е предвидено да се осъществи в имоти с идентификатори 17909.60.6, 17909.60.11, 17909.60.1, 17909.60.2, 17909.60.3, 17909.60.7, 17909.60.9, 17909.60.10, 17909.60.12, 17909.60.13, 17909.60.14, 17909.60.15, 17909.60.16, 17909.60.17, 17909.60.18, 17909.60.19, 17909.60.22, 17909.60.23, 17909.60.25, 17909.60.26, 17909.60.33, 17909.60.34, 17909.60.35 и 17909.60.36 по КК на с. Грозден, местност „До село“, община Сунгурларе с начин на трайно ползване - овощна градина и трайно предназначение - земеделска. В близост няма обекти подлежащи на здравна защита

2. Имотите са извън границите на защитена територия по смисъла на Закона за защитените територии. Не попадат и в защитена зона по смисъла на Закона за биологичното разнообразие.

3. По отношение на ПУРБ за Черноморски район 2016-2021 г., предвидените дейности попадат в обхвата на:

- Подземно водно тяло с код BG3G00000NQ005 „Порови води в неоген-Кватеренр-Сунгурларско-Карнобатска котловина“. Целта за опазване на околната среда за подземно водно тяло BG3G00000NQ005 е постигана на добро състояние по показатели: фосфати и магнезий.

- Повърхностно водно тяло „река Мочурица от с. Мокрен до р. Сигмен с код BG3TU600R068“, е определено като силнодефицирано в умерен екологичен потенциал и неизвестно химично състояние. Целта на опазване на околната среда за конкретното водно тяло е постигана на добро състояние по Макрозообентос, Фитобентос, БПК, NO₂, NO₃, NH₄, Нобщ, РО₄, Робщ до 2027 г. и опазване на доброто химично състояние и предотвратяване влошаването му и постигана целите за зоните за защита на водите;

4. Зони за защита на водите, съгласно чл.119а, ал.1, от Закона за водите (ЗВ), касаещи ИП:


- ИП попада в зони за защита на водите определени съгласно чл.119а, ал.1, т.3 буква „а“ от ЗВ;

- ИП не попада в зони за защита на водите, определени съгласно чл.119а, ал.1, т.2 и т.4 от Закона за водите;

- ИП не попада и не граничи с пояси на СОЗ.

III. Типа и характеристиките на потенциалното въздействие върху околната среда: степента и пространствения обхват на въздействието (като географски район и брой на населението, които е вероятно да бъдат засегнати); естеството на въздействието; трансграничния характер на въздействието; интензивността и комплексността на въздействието вероятността за въздействие; очакваното настъпване, продължителността, честотата и обратимостта на въздействието; комбинирането с въздействия на други съществуващи и/или одобрени инвестиционни предложения; възможността за ефективно намаляване на въздействията

1. Дейностите, които ще се реализират, с цел създаване на трайни насаждения от ябълки, система за защита от градушки, птици и насекоми, закупуване на специализирана земеделска техника, изграждане и автоматизиране на система за капково напояване и торене, система за предпазване от измръзване чрез дъждуване на трайни насаждения от кайсии в имоти с идентификатори 17909.60.6, 17909.60.11, 17909.60.1, 17909.60.2, 17909.60.3, 17909.60.7, 17909.60.9, 17909.60.10, 17909.60.12, 17909.60.13, 17909.60.14, 17909.60.15, 17909.60.16,



17909.60.17, 17909.60.18, 17909.60.19, 17909.60.22, 17909.60.23, 17909.60.25, 17909.60.26, 17909.60.33, 17909.60.34, 17909.60.35 и 17909.60.36 по КК на с. Грозден, местност „До село“, община Сунгурларе в посочените граници не представляват източник на вредности в околната среда.

2. Предвидените дейности в инвестиционното предложение ще се осъществяват в земеделски имот, извън границите на защитени зони.

3. Имотите отстоят на около 2,24 км от границите на защитени зони от мрежата Natura 2000. Предвид местоположението и характера на инвестиционното предложение, при реализацията му, не се очакват преки и косвени негативни въздействия върху структурата, функциите и природозащитните цели на най-близко разположената защитена зона BG0000196 „Река Мочурица“ за опазване на природните местообитания и на дивата флора и фауна.

4. С реализиране на инвестиционното предложение не се променя земеделския характер на площите. Предвид това, не се очаква намаляване на числеността или промяна на състава на видовете, придържащи се към защитена зона BG0000196 „Река Мочурица“ и включени в предмета ѝ на опазване.

5. Няма вероятност от увреждане на природни местообитания в рамките на защитена зона BG0000196 „Река Мочурица“ за опазване на природните местообитания и на дивата флора и фауна и включени в предмета ѝ на опазване.

6. С реализиране на предложението няма вероятност от увреждане на местообитания на видове, идентифицирани в рамките на защитена зона BG0000196 „Река Мочурица“ и включени в предмета ѝ на опазване, както и фрагментацията на биокоридори от значение за видовете.

7. С реализиране на предложението в имоти, разположени извън границите на защитени зони не се очакват нови въздействия, както и натрупване на отрицателни кумулативни въздействия върху природните местообитания и местообитанията на видове, предмет на опазване в защитените зони, спрямо одобрени до момента и предложени за одобрение инвестиционни предложения, планове, програми и проекти.

8. Реализацията на инвестиционното предложение не предполага трансгранично въздействие, поради естеството на дейността и местоположението на площадката спрямо границите на Република България.

IV. Обществен интерес към предложението за строителство, дейности или технологии:


1. Съгласно изискванията на чл. 4, ал. 1 и ал. 2 от НУРИОВОС възложителят и компетентния орган са обявили инвестиционното предложение.

2. Съгласно изискванията на чл. 95, ал. 1 от Закона за опазване на околната среда компетентния орган е уведомил писмено кмета на Община Сунгурларе, чиято територия е засегната от осъществяването на инвестиционното предложение, а чрез него и засегнатото население.

3. В изпълнение на чл. 6, ал. 9 от НУРИОВОС е осигурен обществен достъп до информацията по Приложение № 2 от Наредбата, както следва:

- от компетентния орган, чрез интернет страницата на РИОСВ-Бургас;
- от Община Сунгурларе, на чиято територия ще се осъществи инвестиционното предложение.

4. С писмо с изх. №32-00-55(1)/04.04.2021 г. Кметът на Община Сунгурларе, уведомява РИОСВ Бургас, че информацията за преценяване на необходимостта от извършване на ОВОС е оповестена чрез поставяне на съобщение на информационното табло и на интернет



страницата на община Сунгурларе за най-малко 14 дни, с цел изразяване на становища от заинтересовани лица, като в резултат не са постъпили жалби, възражения и становища.

5. Към момента на изготвяне на настоящото решение в РИОСВ-Бургас няма постъпили, жалби, възражения и становища срещу реализацията на инвестиционното предложение.

ПРИ СПАЗВАНЕ НА СЛЕДНИТЕ УСЛОВИЯ, МЕРКИ И ОГРАНИЧЕНИЯ:

1. Да се спазват условията, заложи в становище на РЗИ-Бургас с изх. № 10-66-2/21.04.2022 г., *копие от което се прилага към придружителното писмо за предоставяне на настоящото решение.*

2. Да се спазват условията, заложи в становище на БДИБР с изх. № ПУ-01-927(3)/26.11.2021 г., № ПУ-01-927(6)/11.05.2022 г. и № ПУ-01-927(7)/18.05.2022 г. *копие от което се прилага към придружителното писмо за предоставяне на настоящото решение*

Настоящото решение се отнася само за конкретно заявеното предложение и в посочения му капацитет. Същото не отменя задълженията на възложителя по Закона за опазване на околната среда и други специални закони и подзаконови нормативни актове и не може да служи като основание за отпадане на отговорността, съгласно действащата нормативна уредба по околна среда.

При промяна на инвестиционното предложение, на възложителя или на някои от обстоятелствата, при които е било издадено настоящото решение, възложителят/новият възложител трябва да уведоми РИОСВ-Бургас своевременно.

На основание чл.93, ал.8 от Закона за опазване на околната среда, решението губи правно действие, ако в срок 5 години от датата на издаването му не е започнало осъществяване на инвестиционното предложение.

Решението може да бъде обжалвано в 14-дневен срок от обявяването му, чрез Директора на РИОСВ-Бургас пред Министъра на околната среда и водите и Административен съд по реда на чл. 133 от Административнопроцесуалния кодекс.

ИНЖ. ЗИНКА СТОЙКОВА
И.Д. ДИРЕКТОР НА РИОСВ – БУРГАС
Заповед № 419/10.05.2022 г. на министъра

директор

