



# РЕПУБЛИКА БЪЛГАРИЯ

Министерство на околната среда и водите

Регионална инспекция по околната среда и водите - Бургас

**РЕШЕНИЕ № БС - 67 - ПР / 25.04. 2018г.**  
**за преценяване на необходимостта от извършване на оценка**  
**на въздействието върху околната среда**

на основание чл. 81, ал.1, т.2 и чл. 93, ал.1 т.1 във връзка с ал.3 и ал.5 от Закона за опазване на околната среда, чл. 7, ал. 1, чл. 8, ал. 1 от Наредбата за условията и реда за извършване на оценка на въздействието върху околната среда (НУРИОВОС), чл. 31 ал. 4 и ал. 6 от Закона за биологичното разнообразие (ЗБР), чл.2, ал.1, т.1, чл.4, чл.6а, т.2, чл. 40, ал. 4 от Наредбата за условията и реда за извършване на оценка на съвместимостта на планове, програми, проекти и инвестиционни предложения с предмета и целите на опазване на защитените зони (Наредбата за ОС) и представена писмена документация по чл.10 от Наредбата за ОС и по приложение № 2 към чл. 6, от НУРИОВОС с вх. № ПД-374 от 22.03.2018 г., и получено становище от Регионална здравна инспекция (РЗИ-Бургас) с изх.№ 25-01-40/10.04.2018 г. и Басейнова дирекция „Източнобеломорски район“ (БДИБР-Пловдив) с изх. № ПУ-01-114 от 08.03.2018 г.

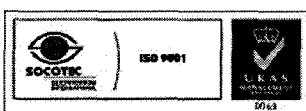
## РЕШИХ

да не се извършва оценка на въздействието върху околната среда за инвестиционно предложение: „Изграждане на капково напояване на лозови насаждения с обща площ от 471, 042 дка в масив 145, в землището на с. Терзийско, община Сунгурларе и с обща площ от 59, 404 дка в масив 40 в землището на с. Огнен, община Карнобат“ с възложител: ЕТ „ТАНИВА-ТАНЯ ЙОРДАНОВА“, което няма вероятност да окаже значително отрицателно въздействие върху компонентите на околната среда, природни местообитания, популации и местообитания на видове и човешкото здраве

**Възложител: ЕТ „ТАНИВА-ТАНЯ ЙОРДАНОВА“**  
**БУЛ. „БЪЛГАРИЯ“ №1, ВХ.1, ЕТ.3**  
**ГР. КАРНОБАТ**

### **Кратко описание на инвестиционното предложение:**

Инвестиционното предложение е свързано с изграждане на система за капково напояване на лозови насаждения с обща площ от 471, 042 дка в масив 145, в землището на с. Терзийско, община Сунгурларе, именно имоти с №№ 145001, 145024, 145003, 145004, 145006, 145008, 145009, 145016, 145020, 145021, 145022, 145028, 145031, 145032, 145033, 145037, 145038, 145059, 145068, 145069, 145002, 145005, 145011, 145013, 145035, 145036, 145055, 145071, 145075, 145007, 145058, 145010, 145012, 145034, 145014, 145017, 145070, 145018, 145025, 145026, 145030, 145039, 145040, 145053, 145057, 145067, 145056, 145074, 145076, 145083, 145084, 145082, 145081, 145054, 145027, 145023, 145073, 145029 и с обща площ от 59,404 дка в масив 40 в землището на с. Огнен, община Карнобат имоти с №№ 040002, 040003, 040004, 040006, 040007, 040009, 040012, 040013, 040014, 040008,



040055, 040015, 040011 и 040054. За водоизточник ще се използва язовир, находящ се в две землища - с кад. №000149 с площ от 36, 467дка, в землище с. Грозден, с кад. №000103 с площ от 40, 361 дка в землище с. Терзийско, община Сунгурларе, собственост на сдружение за напояване „Права река“. Подаването на вода до горепосочените имоти ще се осъществява чрез помпа, напорен водопровод и резервоар, разположен в землището на с. Терзийско, община Сунгурларе. Водовземането ще се извърши от м.март до м.октомври, в зависимост от нуждите от вода през различните фази на развитие на растенията. Имотите са с трайно предназначение на територията – земеделска и с начин на трайно ползване – нива.

Инвестиционното предложение попада в обхвата на т. 1, буква „в“ от Приложение № 2 към чл. 93, ал.1, т.1 от ЗООС и подлежи на процедура по преценяване на необходимостта от извършване на ОВОС, отразена в настоящото решение.

Имотите, предмет на инвестиционното предложение, не попадат в защитени територии, определени по реда на Закона за защитените територии, както и в защитена зона по смисъла на Закона за биологичното разнообразие (Натура 2000 място). Най-близо е разположена защитена зона BG0000151 „Айтоска планина“ за опазване на природните местообитания и на дивата флора и фауна, приета с Решение на МС№122/2007г. (ДВ, бр.21/09.03.2007г.).

Инвестиционното предложение попада в обхвата на чл. 2, ал. 1, т. 1 от Наредбата за условията и реда за извършване на оценка за съвместимостта на планове, програми, проекти и инвестиционни предложения с предмета и целите на опазване на защитените зони и подлежи на процедура по оценка на съвместимостта му с предмета и целите на опазване в горе цитираната защитена зона, по реда на чл. 31, ал.4 във връзка с ал. 1 от ЗБР, като същата е проведена чрез процедурата за преценяване на необходимостта от ОВОС и отразена в настоящото решение.

На основание чл.40, ал.3 от Наредбата за ОС, след преглед на представената информация, предвид характера и местоположението на инвестиционното предложение и въз основа на критериите по чл.16 от нея, е направена преценка за вероятната степен на отрицателно въздействие, според която инвестиционното предложение, няма вероятност да окаже значително отрицателно въздействие върху природните местообитания, популации и местообитания на видове предмет на опазване в горечитираната защитена зона.

## МОТИВИ:

***I. Характеристика на предлаганото строителство, дейности и технологии: обем, производителност, мащабност, взаимовръзка и кумулиране с други предложения, ползване на природни ресурси, генерирани отпадъци, замърсяване и дискомфорт на околната среда, както и риск от инциденти:***

1. Според представената информация за преценяване на необходимостта от извършване на ОВОС, инвестиционното предложение предвижда изграждане на капково напояване на лозови насаждения с обща площ от 471, 042 дка в масив 145, в землището на с. Терзийско, община Сунгурларе и с обща площ от 59, 404 дка в масив 40 в землището на с. Огнен, община Карнобат“.

2. За реализиране на инвестиционното предложение се придвиждат изкопни дейности, с цел полагане на тръбопроводи и капкови маркучи, надземно полагане на предвидените съоръжения за изграждане на цялостна система за капково напояване.



3. Реализацията на инвестиционното предложение не предполага дейности, при които се отделят емисии на замърсители в околната среда, поради което не се очаква замърсяване и дискомфорт на околната среда.

4. От експлоатацията на инвестиционното предложение не се очаква натрупване на отрицателни въздействия върху хората, растителния и животински свят.

5. По време на изграждането на капковото съоръжение за напояване на лозови масиви, не се предвиждат рискови фактори и замърсяване на околната среда.

**II. Местоположение, в това число чувствителност на средата, съществуващото ползване на земята, относително наличие на подходящи територии, качеството и регенеративната способност на природните ресурси в района:**


1. Инвестиционното предложение е предвидено да се осъществи в обхвата на масив 145 на обща площ от 471,042 дка, в землището на с. Терзийско, община Сунгурларе, именно имоти с №№ 145001, 145024, 145003, 145004, 145006, 145008, 145009, 145016, 145020, 145021, 145022, 145028, 145031, 145032, 145033, 145037, 145038, 145059, 145068, 145069, 145002, 145005, 145011, 145013, 145035, 145036, 145055, 145071, 145075, 145007, 145058, 145010, 145012, 145034, 145014, 145017, 145070, 145018, 145025, 145026, 145030, 145039, 145040, 145053, 145057, 145067, 145056, 145074, 145076, 145083, 145084, 145082, 145081, 145054, 145027, 145023, 145073, 145029 и в масив 40 на обща площ от 59,404 дка в землището на с. Огнен, община Карнобат имоти с №№ 040002, 040003, 040004, 040006, 040007, 040009, 040012, 040013, 040014, 040008, 040055, 040015, 040011 и 040054., трайно предназначение на територията: *земеделска* и начин на трайно ползване – *нива*. Водовземането ще се осъществи от язовир, представляващ имот № 000149, с площ 36.467 дка в землището на с. Грозден и имот № 000103 с площ 40,361 дка в землището на с. Терзийско.

2. По отношение на ПУРБ за 2016-2021 г. на Източноромански район, предвидените дейности попадат в обхвата на:

- Имотите в землището на с. Огнен и част от имотите в землището на с. Терзийско, както и язовира, попадат в обхвата на повърхностно водно тяло (ВТ) „Река Мочурица от с. Мокрен до р. Сигмен” с код BG3TU600R068, определено, като силномодифицирано в умерен екологичен потенциал и неизвестно химично състояние. Целта за опазване на околната среда за конкретното водно тяло (съгласно разпоредбите на Глава X, Раздел III на ЗВ), е постигане на добро състояние по Макрозообентос, Фитобентос, БКП, NO<sub>3</sub>, NO<sub>2</sub>, NH<sub>4</sub>, N-общ, PO<sub>4</sub>, P-общ до 2027г. и опазване на доброто химично състояние и предотвратяване влошаването му и постигане целите за зоните за защита на водите.

- Част от имотите в землището на с. Терзийско, попадат и в границите на повърхностно водно тяло (ВТ) „Река Мараш“ с код BG3TU800R065 определено в умерено екологично състояние и неизвестно химично състояние. Целта за опазване на околната среда за конкретното водно тяло (съгласно разпоредбите на Глава X, Раздел III на ЗВ) е постигане на добро състояние на Макрозообентос, O<sub>2</sub>, БКП, NH<sub>4</sub>, PO<sub>4</sub> до 2027г. и опазване на доброто химично състояние и предотвратяване влошаването му и постигане целите за зоните за защита на водите.

- Част от имотите в землището на с. Терзийско и ½ от имоти с №№ 145028 и 145029, както и 2/3 от язовира, представляващ имот № 000149, попадат в рамките на подземно водно тяло BG3G00000NQ005 - „Порови води в Неоген – Кватернер – Сунгурларско – Карнобатска котловина“. Съгласно Раздел 4, точки 4.2.2 и 4.2.3 от ПУРБ на ИБР подземно водно тяло с код BG3G00000NQ005 е в лошо химично състояние, във връзка със завишени съдържания на нитрати (съгласно стандарти на Наредба №1/10.10.2007г., за проучване,



ползване и опазване на подземни води (ДВ, бр.87 от 2007г., изм.ДВ, бр.28 от 2013г.) и определени прагови стойности) и добро количествено състояние. Целта за опазване на околната среда за подземно водно тяло BG3G00000NQ005е постигане на добро състояние по показатели: фосфати и магнезий.

- Част от имотите в землището на с. Терзийско и ½ от имоти с №№ 145028 и 145029, имотите в землището на с. Огнен, както и язовира, представляващ имот № 000103 и 1/3 от язовира, представляващ имот № 000149, попадат в рамките на подземно водно тяло BG3G00000K2031 – „Пукнатинни води – Сливенско – Сунгурларска зона“. Съгласно Раздел 4, точки 4.2.2 и 4.2.3 от ПУРБ на ИБР подземно водно тяло с код BG3G00000K2031 е в добро химично състояние и добро количествено състояние. Целта за опазване на околната среда за подземно водно тяло с код BG3G00000K2031 е опазване на доброто химично състояние и предотвратяване влошаването.

• В подземните водни тела има определени зони за защита на водите по чл.119а, ал.1, т.3а от Закона за водите. Площта на ИП попада в уязвима зона за защита на водите включена в Раздел 3, точка 3.3.1 от ПУРБ на ИБР.

3. По отношение на ПУРН за 2016-2021 г. на Източнобеломорски район не са предвидени мерки, тъй като разглежданите имоти не попадат в определените райони със значителен потенциален риск от наводнения в ИБР.

4. По отношение изискванията на Закона за водите, за инвестиционното предложение няма предвидени забрани и ограничения. Водовземането от повърхностни води подлежи на разрешителен режим.

### ***III. Способност за асимилация на екосистемата в естествената околна среда:***

1. Имотите, в които е предвидено изграждане на капково напояване на лозови насаждения не попадат в обхвата на защитени зони от Екологичната мрежа Natura 2000. Не се очаква да настъпи въздействие върху предмета на опазване на най-близо разположената защитена зона BG0000151 „Айтоска планина“ за опазване на природните местообитания и на дивата флора и фауна.

2. Не се предвижда прокарване на пътища и осъществяването на дейности извън границите на имотите, което не предполага увреждане и трансформация на местообитания и местообитания на видове в най-близо разположената защитена зона.

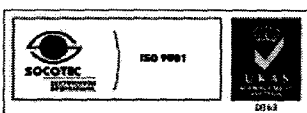
3. Предвидените с ИП дейности не създават предпоставка за трайна преграда, която да възпрепятства миграция на видове, както и загуба на местообитания, предмет на опазване в гореописаната близкостояща защитена зона.

4. С реализирането на ИП няма вероятност да се засегнат площи с естествена растителност, като и приоритетни за охрана хабитати в България, включени в Приложение №1 към чл.6, ал.1, т.1 от Закона за биологичното разнообразие.

### ***IV. Характеристики на потенциалните въздействия – териториален обхват, засегнато население, включително трансгранични въздействия, същност, големина, комплектност, вероятност, продължителност, честота и обратимост:***

1. Териториалният обхват на въздействие, в резултат на строителството и експлоатацията на инвестиционното предложение ще е ограничен и локален в рамките на разглежданите имоти.

2. Съгласно становище на РЗИ-Бургас с изх. № 25-01-40/10.04.2018 г., от здравно-хигиенна гледна точка не се очаква възникване на здравен риск в следствие реализацията



на инвестиционното предложение, при определени условия заложи в настоящото решение.

3. Съгласно становище на БДИБР с изх. № ПУ-01-114 от 08.03.2018г . реализирането на инвестиционното предложение, няма да окаже значимо негативно въздействие върху водите и водните екосистеми, при спазване на определени условия, заложи в настоящото решение.

4. При реализацията и експлоатацията на ИП не се очаква замърсяване на компонентите на околната среда.

5. Изграждането на системата за капково напояване ще осигури равномерно напояване на насажденията, с нисък разход на вода.

6. Осъществяването на инвестиционното предложение не предвижда извършването на дейности и изграждането на съоръжения, които могат да доведат до инциденти, застрашаващи околната среда.

7. Реализацията на инвестиционното предложение не предполага трансгранично въздействие, поради естеството на дейността и местоположението на площадката спрямо границите на Република България.

#### ***V. Обществен интерес към предложението за строителство, дейности или технологии:***

С цел осигуряване на обществен достъп, информацията за преценяване на необходимостта от извършване на ОВОС по приложение №2 към чл.6 от НУРИОВОС, е предоставена на интернет страницата и в сградата на РИОСВ-Бургас. В рамките на 14 - дневния нормативно определен срок не са постъпили предложения и възражения относно реализацията на инвестиционното предложение.

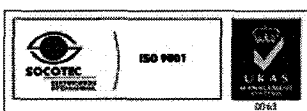
Съгласно писмо на Кмета на Община Сунгурларе с изх. №32-00-66/04.05.2018 г., и писмо на Кмета на Община Карнобат с изх. №32-00-53/04.06.2018 г. е осигурен обществен достъп до информацията за преценяване на необходимостта от извършване на ОВОС по приложение №2 към чл.6 от НУРИОВОС чрез поставяне на съобщение на информационното табло и на интернет страницата на Община Карнобат и община Сунгурларе. Не са постъпили предложения и възражения относно реализацията на инвестиционното предложение в 14 - дневния нормативно определен срок.

### **ПРИ СПАЗВАНЕ НА СЛЕДНИТЕ УСЛОВИЯ, МЕРКИ И ОГРАНИЧЕНИЯ:**

1. Да не се допуска замърсяване на повърхностните и подземни води от дейностите по реализиране и експлоатация на ИП, съгласно становища на в БДИБР-Пловдив с изх. № ПУ-01-114/08.03.2018 г .

2. Водоземането от повърхностен воден обект – язовир, подлежи на Разрешителен режим, за което е необходимо стартиране на процедура в БДИБР-Пловдив, съгласно становища на в БДИБР-Пловдив с изх. № ПУ-01-114/08.03.2018 г .

3. Да се спазват изискванията на Наредба №18/27.05.2009г. за качеството на водите за напояване на земеделски култури, чрез провеждане на собствен мониторинг на водите, използване за поливни нужди с цел създаването на възможност за анализи, оценка и прогнози за състоянието на водите за напояване, съгласно становища на БДИБР-Пловдив с изх. № ПУ-01-114/08.03.2018 г.



4. Да се спазват изискванията на Наредба №2/13.09.2007г. (Добрите земеделски практики за торене), съгласно становища на в БДИБР-Пловдив с изх. № ПУ-01-114/08.03.2018 г.

5. Водата, използвана за напояване, да отговаря по микробиологични показатели на изискванията на Приложение № 1, т. Г, във връзка с чл.14 от Наредба № 17/27.05.2009 г. за качеството на водите за напояване на земеделски култури (Обн. ДВ бр.43/09.06.2009 г.), съгласно становище на РЗИ-Бургас с изх. № 25-01-40/10.04.2018 г.

**Настоящото решение се отнася само за конкретно заявеното предложение и в посочения му капацитет, същото не отменя задълженията на възложителя по Закона за опазване на околната среда и други специални закони и подзаконовни нормативни актове и не може да служи като основание за отпадане на отговорността съгласно действащата нормативна уредба по околна среда.**

**При промяна на инвестиционното предложение на възложителя или на някои от обстоятелствата, при които е било издадено настоящото решение, възложителят/новият възложител трябва да уведоми РИОСВ - Бургас своевременно, но не по-късно от 14 дни след настъпване на измененията.**

**Решението губи правно действие, ако в срок 5 години от датата на издаването му не е започнало осъществяване на инвестиционното предложение.**

**Заинтересованите лица могат да обжалват решението по реда на Административно-процесуалния кодекс чрез Директора на РИОСВ-Бургас пред Министъра на ОСВ и Административен съд Бургас в 14 дневен срок от съобщаването му.**



**ДИРЕКТОР НА РИОСВ-БУРГАС**  
**инж. ТОНКА АТАНАСОВА**

