



# РЕПУБЛИКА БЪЛГАРИЯ

Министерство на околната среда и водите

Регионална инспекция по околната среда и водите – Бургас

**РЕШЕНИЕ № БС - 63 - ПР / 23.10, 2020г.**

**за преценяване на необходимостта от извършване на оценка на въздействието върху околната среда**

На основание чл.81, ал.1, т.2 и чл.93, ал.1, т.1, ал.3 и ал.6, от Закона за опазване на околната среда, чл.7, ал.1, чл.8, ал.1 от Наредбата за условията и реда за извършване на оценка на въздействието върху околната среда (Наредбата по ОВОС), чл.31 ал.4 и ал.6 от Закона за биологичното разнообразие (ЗБР), чл.2, ал.1, т.1, чл.4, чл.6а, т.2, чл.40, ал.4 от Наредбата за условията и реда за извършване на оценка на съвместимостта на планове, програми, проекти и инвестиционни предложения с предмета и целите на опазване на защитените зони (Наредбата по ОС) и представена писмена документация от възложителя по приложение № 2 към чл. 6, от Наредбата за ОВОС и представена писмена документация по чл.10 от Наредбата за ОС и по приложение № 2 към чл. 6, от Наредбата по ОВОС с вх.№ ПД-1652/27.08.2020 г., доп. инф. от 13.10.2020 г. и получено писмено становище от Регионална здравна инспекция - Бургас (РЗИ-Бургас) с изх. № 10-93-5/19.10.2020 г.

## РЕШИХ

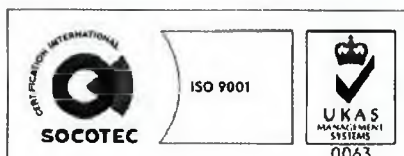
да не се извършва оценка на въздействието върху околната среда и оценка на съвместимост с предмета и целите на опазване в защитените зони за **инвестиционно предложение**: „Изграждане на нова подстанция „Каблешково“ 110/20kV и присъединяване към ЕЕС в ПИ с идентификатор 35033.7.411 по КК на гр. Каблешково, община Поморие“, с възложител: „Електроенергиен системен оператор“ ЕАД, което няма вероятност да окаже значително отрицателно въздействие върху околната среда, природни местообитания, популации и местообитания на видове и човешкото здраве.

### ВЪЗЛОЖИТЕЛ:

**„ЕЛЕКТРОЕНЕРГИЕН СИСТЕМЕН ОПЕРАТОР“ ЕАД**

### *Кратко описание на инвестиционното предложение:*

1. Инвестиционното предложение е свързано с изграждане на подстанция „Каблешково“ 110/20kV и присъединяване към ЕЕС чрез ВЛ 110kV „Ахелой“. Подстанцията е необходима за присъединяването на обекти на „Електроразпределение Юг“ ЕАД към електропреносната мрежа. Предвижда се демонтиране на съществуващата мобилна подстанция и изграждане на нова открита разпределителна уредба 110kV по схема „Единична секционирана шинна система“. Уредбата ще се състои общо от девет полета: два извода, две полета за силови трансформатори, поле секциониране, две полета мерене и две необорудвани резервни полета. Трансформаторните полета ще съдържат - шинен разединител с един заземителен нож, прекъсвач, токови измервателни трансформатори и вентилни отводи. Поле секциониране ще съдържа два шинни разединителя с един заземителен нож, прекъсвач и токови измервателни трансформатори. Полета мерене ще



гр. Бургас, к-с Лазур, ул. „Перушица“ 67, ет.3, п.к.388  
Тел: +359 56 813205, Факс: +359 56 813 200  
e-mail: [riosvbs@unacs.bg](mailto:riosvbs@unacs.bg), [www.riosvbs.com](http://www.riosvbs.com)



съдържат - шинен разединител с два заземителни ножа и напреженови измервателни трансформатори.

Подстанцията ще се изгради изцяло с класически съоръжения. Всички нови съоръжения ще бъдат „висок монтаж”, като ще се монтират на нови стоманени масички, закрепени към нови фундаменти. Двете секции на шинната система ще бъдат изпълнени с тръби от алуминиева сплав AlMgSi0.5F22 с диаметър 100/6 mm. За гасене на възникналите вследствие действието на вятъра вибрации, в тръбите ще бъде монтиран демпферен проводник АСО-500. Демпферният проводник ще се монтира вътре в тръбите от двете страни. Връзките между съоръженията ще се изпълнят със стоманено-алуминиев многожичен проводник тип АСО-500. Всички връзки между съоръженията ще бъдат изпълнени с пресови клеми.

Предвижда се изграждане на маслоотвеждаща канализация, в случай на авария за отвеждане на маслото от леглото на един от двата трансформатора в маслосборен резервоар и съответно дъждовните води от леглата на двата трансформатора, при дъжд, при нормални условия на работа.

За обслужването и поддръжката на разпределителната уредба са предвидени транспортни пътища, осигуряващи пълен достъп до основните съоръжения.

В района на площадката няма изграден водопровод, за осигуряване на водоснабдяването на санитарните прибори се предвижда монтаж на система за захранване с вода от резервоар и помпа, като пълненето на резервоара ще е от водоноски. Вода за питейни нужди ще се осигурява от диспенсър за питейна вода.

Заустването на битово-фекалните отпадъчни водни количества ще става в новопроектирана изгребна яма.

Инвестиционното предложение попада в обхвата на т. 3, буква „б“ от Приложение 2, към чл. 93, ал. 1, т. 1 и 2 на ЗООС и съгласно чл. 81, ал. 1, т. 2 инвестиционното предложение подлежи на преценяване на необходимостта от извършване на ОВОС, отразена в настоящото решение.


Имотът не попада в границите на защитена територия по смисъла на Закона за защитените територии и не попада в границите на защитителна зона по смисъла на Закона за биологичното разнообразие (Натура 2000 място). Най-близо е разположена защитена зона BG00002043 „Емине” за опазване на дивите птици, обявена със Заповед № РД-560/21.08.2009 г. на Министъра на околната среда и водите (ДВ, бр. 69/2009 г.), изм. със Заповед №РД-76/28.01.2013 г. (ДВ, бр. 10/2013 г.).

Предложението подлежи на процедура по преценяване на необходимостта от извършване на ОВОС и в тази връзка попада и под разпоредбите на чл. 2, ал. 1, т. 1 от Наредбата за ОС, поради което подлежи на процедура по оценка на съвместимостта му с предмета и целите на опазване на защитените зони, по реда на Глава трета от Наредбата за ОС, съвместена с процедурата по реда на Глава шеста от ЗООС на основание чл. 31, ал.4 във връзка с ал. 1 от ЗБР.

След анализ на представената информация за ИП и на основание чл.40, ал.3 от Наредбата за ОС, въз основа на критериите по чл.16 от нея, е направена преценка за вероятната степен на отрицателно въздействие върху защитените зони, съгласно която инвестиционното предложение няма вероятност да окаже значително отрицателно въздействие върху видове и техните местообитания, предмет на опазване в близкоразположената защитена зона BG00002043 „Емине”.

## МОТИВИ:

*1. Характеристика на инвестиционни предложения: размер, засегната площ, параметри, мащабност, обем, производителност, обхват; взаимовръзка и кумулиране с други съществуващи и/или одобрени инвестиционни предложения оформление на 2*



гр. Бургас, к-с Лазур, ул. „Перушица” 67, ет.3, п.к.388  
Тел: +359 56 813205, Факс:+359 56 813 200  
e-mail: [riosvbs@unacs.bg](mailto:riosvbs@unacs.bg), [www.riosvbs.com](http://www.riosvbs.com)



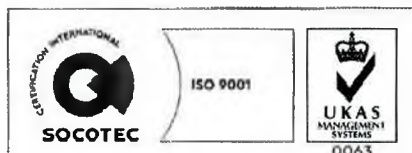


*инвестиционното предложение в неговата цялост; използване на природни ресурси, земните недра, почвите, водите и на биологичното разнообразие; генериране на отпадъци замърсяване и вредно въздействие; риск от големи аварии и/или бедствия, които са свързани с инвестиционното предложение, включително причинени от изменението на климата, в съответствие с научните познания; рисковете за човешкото здраве:*

1. Подстанция „Каблешково“ 110/20kV ще бъде изградена изцяло в урбанизиран имот с начин на трайно ползване „за електроенергийно производство“, със съществуваща сграда и мобилна подстанция, подлежаща на демонтиране.
2. Изграждането на подстанцията ще има съществено отражение върху сигурността на електроенергийните доставки в региона и ще допринесе за гъвкавостта на системата, оперативната съвместимост и сигурната работата на електроенергийната системата.
3. С изграждането на подстанцията ще се осигури качествено и надеждно електрозахранване на потребителите в област Бургас, ще се обезпечи надеждното присъединяване на нови мощности, както и ще благоприятства развитието на инвестиционните процеси в региона.
4. При реализацията и експлоатацията на ИП не се очаква въздействие на компонентите на околната среда.
5. Предвид характера на инвестиционното предложение, при нормалната експлоатация на обекта, не се очаква генерирането на производствени и опасни отпадъци.
6. Съгласно становище на РЗИ гр. Бургас с изх.№ 10-93-5/19.10.2020г. при реализацията на инвестиционното предложение не се очаква риск за човешкото здраве.

*II. Местоположение на инвестиционното предложение: съществуващо и одобрено земеползване; относителното изобилие, достъпност, качество и възстановителна способност на природните богатства; (включително почва, земни недра, вода и биологично разнообразие) в района и неговите подпочвени пластове; абсорбционен капацитет на природната среда, като се вземат предвид: мочурища, крайречни области, речни устия; крайбрежни зони и морска околна среда; планински и горски райони; защитени със закон територии; засегнати елементи от Националната екологична мрежа; територии, свързани с инвестиционното предложение, в които нормите за качество на околната среда са нарушени или се смята, че съществува такава вероятност; гъстонаселени райони; ландшафт и обекти с историческа, културна или археологическа стойност; територии и/или зони и обекти със специфичен санитарен статут или подлежащи на здравна защита:*

1. Новата подстанция ще бъде изградена в поземлен имот с идентификатор 35033.7.411 по КК на гр. Каблешково, местност „Пъдарска могила“, /номер на предходен план № 007411/, общ. Поморие, обл. Бургас, които е с площ 7530 кв.м., трайно предназначение на територията „Урбанизирана“ и начин на трайно ползване „За електроенергийно производство“.
2. Териториалният обхват на въздействие, в резултат на строителството и експлоатацията на инвестиционното предложение, ще е ограничен и локален в рамките на гореописания имот.
3. Имотът на инвестиционното предложение граничи с път и не се налага изграждане на нова или промяна на съществуващата пътна инфраструктура.
4. Реализацията на ИП ще се извърши в рамките на определената за това площ и не са необходими допълнителни територии за временни дейности.



гр. Бургас, к-с Лазур, ул. „Перушица“ 67, ет.3, п.к.388  
Тел: +359 56 813205, Факс:+359 56 813 200  
e-mail: [riosvbs@unacs.bg](mailto:riosvbs@unacs.bg), [www.riosvbs.com](http://www.riosvbs.com)



**III. Типа и характеристиките на потенциалното въздействие върху околната среда: степента и пространствения обхват на въздействието (като географски район и брой на населението, които е вероятно да бъдат засегнати); естеството на въздействието; трансграничния характер на въздействието; интензивността и комплексността на въздействието, вероятността за въздействие; очакваното настъпване, продължителността, честотата и обратимостта на въздействието; комбинирането с въздействия на други съществуващи и/или одобрени инвестиционни предложения; възможността за ефективно намаляване на въздействията:**

1. В рамките на имота има реализирана сграда с предназначение промишлена сграда. С изграждането на нова подстанция в рамките на имота, разположен извън границите на защитени зони от екологичната мрежа Натура 2000 не се очакват нови и различни въздействия върху структурата, функциите и природозащитните цели на най - близо разположената защитена зона BG00002043 „Емине” за опазване на дивите птици.

2. Не се очаква реализацията на инвестиционното предложение да предизвика трайно влошаване на качествата на местообитания за размножаване, хранене, укритие и/или миграция на видовете птици, предмет на опазване в горечитираната защитена зона, както и до фрагментация на биокоридори от значение за видовете.

3. Не се отнемат гнездови местообитания на дивите птици, както и не се засяга безопасността на въздушните коридори на дивите птици.

4. Не се очаква реализацията на инвестиционното предложение да доведе до кумулативно въздействие със значителен отрицателен ефект върху местообитания и популации на видове, включително птици, предмета на опазване в горечитираната близкоразположена защитена зона.

5. Реализацията на инвестиционното предложение не предполага трансгранично въздействие, поради естеството на дейността и местоположението на площадката спрямо границите на Република България.

#### **IV. Обществен интерес към инвестиционното предложение:**

1. Съгласно изискванията на чл. 4, ал. 2 от Наредбата за ОВОС възложителят и компетентния орган са обявили инвестиционното предложение.

2. Съгласно изискванията на чл. 95, ал. 1 от Закона за опазване на околната среда компетентния орган е уведомил писмено кмета на община Поморие, чиято територия е засегната от осъществяването на инвестиционното предложение, а чрез него и засегнатото население.

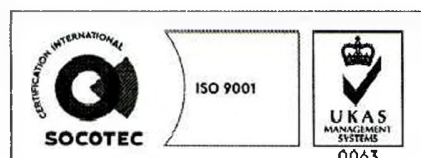
3. В изпълнение на чл. 6, ал. 9 от Наредбата за ОВОС е осигурен обществен достъп до информацията по Приложение № 2 от Наредбата, както следва:

- от компетентния орган, чрез интернет страницата на РИОСВ-Бургас;
- от община Поморие, на чиято територия ще се осъществи инвестиционното предложение.

4. С писмо Кмета на община Поморие с изх. №33-01-187/16.09.2020г., изпратено до РИОСВ Бургас, уведомява, че информацията за преценяване на необходимостта от извършване на ОВОС е оповестена чрез поставяне на съобщение на информационното табло и на интернет страницата на община Поморие за най-малко 14 дни с цел изразяване на становища от заинтересовани лица, като в резултат не са постъпили жалби, възражения и становища.

5. Към момента на изготвяне на настоящото решение в РИОСВ-Бургас няма постъпили жалби, възражения и становища срещу реализацията на инвестиционното предложение.

4



гр. Бургас, к-с Лазур, ул. „Перушица” 67, ет.3, п.к.388  
Тел: +359 56 813205, Факс:+359 56 813 200  
e-mail: [riosvbs@unacs.bg](mailto:riosvbs@unacs.bg), [www.riosvbs.com](http://www.riosvbs.com)





**ПРИ СПАЗВАНЕ  
НА СЛЕДНИТЕ УСЛОВИЯ, МЕРКИ И ОГРАНИЧЕНИЯ:**

1. Хумусният слой, отделен при строителните дейности, да бъде съхранен на площадката, след което при приключване на строителството да бъде оползотворен по предназначение.

2. Да се спазват условията, заложи в становище на РЗИ-Бургас с изх. № 10-93-5/19.10.2020 г., копие от което се прилага към придружително писмо за предоставяне на настоящото решение.

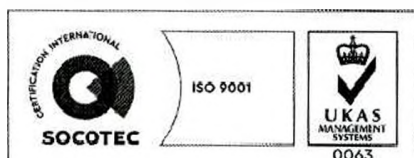
Настоящото решение се отнася само за конкретно заявеното предложение и в посочения му капацитет, същото не отменя задълженията на възложителя по Закона за опазване на околната среда и други специални закони и подзаконовни нормативни актове и не може да служи като основание за отпадане на отговорността съгласно действащата нормативна уредба по околна среда.

При промяна на инвестиционното предложение, на възложителя или на някои от обстоятелствата, при които е било издадено настоящето решение, възложителят/новият възложител трябва да уведоми РИОСВ гр. Бургас своевременно.

Решението губи правно действие, ако в срок 5 години от датата на издаването му не е започнало осъществяване на инвестиционното предложение.

Заинтересованите лица могат да обжалват решението по реда на Административно-процесуалния кодекс чрез Директора на РИОСВ Бургас пред Министъра на ОСВ и Административен съд по реда на чл. 133 от АПК в 14 дневен срок от съобщаването му.

**ДЕТЕЛИНА ИВАНОВА  
ДИРЕКТОР НА РИОСВ-БУРГАС**



гр. Бургас, к-с Лазур, ул. „Перушица“ 67, ет.3, п.к.388  
Тел: +359 56 813205, Факс: +359 56 813 200  
e-mail: [riosvbs@unacs.bg](mailto:riosvbs@unacs.bg), [www.riosvbs.com](http://www.riosvbs.com)

