



## РЕПУБЛИКА БЪЛГАРИЯ

Министерство на околната среда и водите

Регионална инспекция по околната среда и водите – Бургас

### РЕШЕНИЕ № БС – 62 – ЕО / 27.06.2022 г. за преценяване на необходимостта от извършване на екологична оценка

На основание чл. 85, ал. 4 и ал. 5 от Закона за опазване на околната среда (ЗООС), чл. 14, ал. 2 от Наредба за условията и реда за извършване на екологична оценка на планове и програми (НУРИЕОПП), чл.31, ал.4 от Закона за биологичното разнообразие (ЗБР), чл. 37, ал. 3 и ал. 4 от Наредбата за условията и реда за извършване на оценка за съвместимостта на планове, програми, проекти и инвестиционни предложения с предмета и целите на опазване на защитените зони (Наредба за ОС), представена писмена документация, съгласно чл. 8а от НУРИЕОПП с Вх. ПД-288(2)/09.03.2022 г. и допълнителна информация с вх. ПД-288(9)/16.05.2022 г. и ПД-288(9)/20.05.2022г., както и получени становища от Регионална Здравна Инспекция - Бургас с изх. № 10-69-4/09.06.2022 г. и от Басейнова дирекция „Черноморски район“ с изх. № 05-10-629(А2)/12.04.2022 г.

### РЕШИХ


да не се извършва екологична оценка на план: „Програма за опазване на околната среда (ПООС) на Община Руен за периода 2021-2028 г.“, с възложител: Община Руен

**ВЪЗЛОЖИТЕЛ:  
ОБЩИНА РУЕН**

#### *Характеристика на програмата:*

Настоящата програма за опазване на околната среда (ПООС) на Община Руен за периода 2021-2028 г. представлява стратегически документ с дългосрочно действие, разработена в съответствие с принципите за опазване на околната среда, а именно: устойчиво развитие, опазване на природните ресурси, принцип на превенция и предпазливост, интегриране на политиката по опазване на околната среда в секторните и регионални политики, субсидиарност на политиките, замърсителят плаща за причинените вреди, прилагане на чисти технологии, използване на икономически инструменти за опазване и подобряване състоянието на околната среда, потребителят плаща, споделена отговорност, достъп до информация за околната среда, участие на обществеността във вземане на решения и достъп до правосъдие по въпроси на околната среда.

Генералната стратегическа цел определена в ПООС на Община Руен за 2021-2028 г. е „Подобряване качеството на живот на населението в община Руен, чрез осигуряване на зелена и благоприятна околна среда, обновяване на инфраструктурите и благоустрояване на населените места“. За постигането на генералната стратегическа цел на Общинската ПООС са формулирани следните специфични стратегически цели, отговарящи на специфичните цели, заложи в Плана за интегрирано развитие на община Руен за периода 2021 – 2027 г., оценени по приоритетност:



гр. Бургас, к-с Лазур, ул. „Перушица“ 67, ет.3, п.к.388  
Тел: +359 56 813205, Факс:+359 56 813 200  
e-mail: [riosvbs@unacs.bg](mailto:riosvbs@unacs.bg), [www.riosvbs.com](http://www.riosvbs.com)



- Специфична цел № 1: Насърчаване на устойчивото управление на водите;
- Специфична цел № 2: Устойчиво управление на отпадъците;
- Специфична цел № 3: Опазване и поддържане на биологичното разнообразие. Поддържане и развитие на зелените площи за широко обществено ползване и подобряване чистотата на населените места;

- Специфична цел № 4: Запазване и поддържане на доброто качество на атмосферния въздух и насърчаване на адаптирането към изменението на климата;

- Специфична цел № 5: Предотвратяване и управление на риска от природни бедствия, аварии и катастрофи;

- Специфична цел № 6: Насърчаване на прехода към кръгова икономика;

- Специфична цел № 7: Подобряване на административния капацитет за управление на околната среда и ангажиране на местното население.

ПООС се базира на анализа и изводите в предходни разработки на общински екологични, стопански, финансови и други проучвания и документи за Община Руен.

Целите на програмата се свеждат до:

- Акцентиране върху най-важните екологични проблеми на общината;
- Сравняване и привеждане в съответствие с националните и европейски приоритети;
- Обвързване на бъдещите проекти на общинската администрация и дейностите в програмата с националните и световни тенденции и стратегии по управление на околната среда;
- Създаване на организация за насочване на силите на общинските и държавни органи, частния и държавен бизнес, граждански сдружения, научни организации и гражданството към изпълнение на заложените в плана приоритетни мерки или за предотвратяване на нови замърсявания;

- Откриване на източници за финансиране (национални и международни програми, европейски фондове и др.)

ПООС е разработена на основание чл. 79, ал. 1 и ал. 2 от ЗООС и се приема от Общинския съвет. Тя е необходима за устойчиво решаване на екологичните проблеми на територията, запазване на доброто състояние на околната среда и формиране на адекватна политика на Общинска администрация Руен за ефективно и целесъобразно използване на ресурсите.

На територията на Община Руен са разположени целите или части от следните защитени зони (ЗЗ):

– BG0002044 „Камчийска планина” за опазване на дивите птици, обявена със Заповед № РД-132/10.02.2012г. (ДВ, бр.23/2012г.), изм. със Заповед № РД-77/28.01.2013г. (ДВ, бр.10/2013г.) и двете на министъра на околната среда и водите;

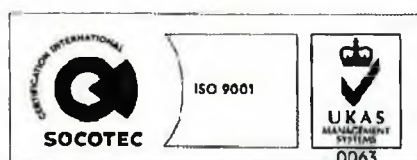
– BG0000133 „Камчийска и Еменска планина” за опазване на природните местообитания и дивата флора и фауна, обявена със Заповед № РД-992/10.12.2020г. на министъра на околната среда и водите (обн. ДВ, бр.11/09.02.2021г.);

– BG0000393 „Екокоридор Камчия – Емине” за опазване на природните местообитания и на дивата флора и фауна, обявена със Заповед №РД-335/31.03.2020г. на министъра на околната среда и водите (обн.,ДВ, бр.53/25.06.2021г.);

– BG0000137 „Река Долна Луда Камчия” за опазване на природните местообитания и на дивата флора и фауна, обявена със Заповед № РД-1015/17.12.2020г. на министъра на околната среда и водите (ДВ, бр.15/23.02.2021г.).

На територията на Община Руен попадат следните защитени територии по смисъла на Закона за защитените територии:

– Поддържан резерват (ПР) „Калфата”, землище на с. Дюля, обявен със Заповед №508/28.03.1968 г. на министъра на горите и горската промишленост (обн. в ДВ, бр. 76/1968 г.) с цел опазване и поддържане на вековна смесена гора от зимен дъб, благун, цер, бук и габър,



прекатегоризиран със Заповед №РД-387/15.10.1999 г. и Заповед за актуализация на площта №РД-315/19.05.2015 г. и двете на министъра на околната среда и водите;

– Защитена местност (ЗМ) „Дъбовете“, землище на с. Дюля, обявена като буферна зона на ПР „Калфата“ със Заповед №423/18.05.1987 г. на Комитета за опазване на околната среда (обн. в ДВ, бр. 45/1987 г.), прекатегоризирана в защитена местност със Заповед №РД-513/12.07.2007 г. на министъра на околната среда и водите (обн. в ДВ, бр.72/2007 г.);

– ЗМ „Трите цера“, землище на с. Череша, обявена със Заповед № 420/14.11.1995 г. на министъра на околната среда (обн. в ДВ, бр. 105/1995 г.) с цел опазване естествено находище на обикновен божур;

– Природна забележителност (ПЗ) „Скално образувание „Професора“, землища на с. Снежа и с. Добромир, обявена със Заповед № 2109/20.12.1984 г. на Държавен комитет за опазване на околната среда (ДВ, бр. 3/1985 г.) с цел опазване на забележителни скални образувания;

– ПЗ „Скално образувание „Костенурката“, землища на с. Снежа и с. Добромир, обявена със Заповед № 1427/13.05.1974 г. на министъра на горите и опазване на природната среда (обн. в ДВ, бр. 44/1974 г.), с цел опазване на забележителни скални образувания;

– ПЗ „Скално образувание „Свинската глава“, землище на с. Добромир, обявена със Заповед № 1427/13.05.1974 г. на министъра на горите и опазване на природната среда (обн. в ДВ, бр. 44/1974 г.), с цел опазване на забележителни скални образувания.

На територията на Община Руен попада едно защитено вековно дърво по смисъла на Закона за биологичното разнообразие, което е от вида Зимен дъб (*Quercus petraea*), обявено със Заповед №1042/30.11.1984 г. на Комитет за опазване на природната среда при Министерски съвет (обн. в ДВ бр. 101/1984 г.) и отразено в Държавния регистър под №1615. След направено заснемане на терен е установено, че дървото се намира в поземлен имот с идентификатор 62904.14.153 по КККР на с. Рожден, в точка с координати X 4749102.074, Y 661834.708 в геодезична координатна система БГС2005-Кадастрална.

Кметът на общината организира изпълнението на програмата и предоставя на общинския съвет информация за изпълнението.

Предложената ПООС на Община Руен за периода 2021-2028 г. попада в обхвата на чл. 2, ал. 2, т. 3 от НУРИЕОПП и подлежи на преценяване необходимостта от извършване на екологична оценка по реда на цитираната Наредба.

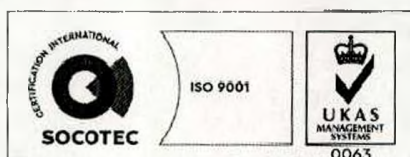
Компетентен орган за произнасяне с Решение е директорът на РИОСВ-Бургас на основание чл. 81, ал. 5 от ЗООС.

На основание чл. 2, ал. 1, т. 1 от Наредбата за ОС, ПООС подлежи на процедура по оценка за съвместимостта на плана с предмета и целите на опазване на защитените зони, която съгласно чл. 31, ал. 4, във връзка с чл. 31, ал. 1 от ЗБР се извършва чрез процедурата по екологична оценка, по реда на ЗООС.

На основание чл.37, ал.3 от Наредбата за ОС е извършена преценка за вероятната степен на отрицателно въздействие, според която „Програма за опазване на околната среда на Община Руен за периода 2021 – 2028 г.“, при спазване на допустимостта на всеки от ППП/ИП произтичащи от нея, няма вероятност да окаже значително отрицателно въздействие върху природни местообитания, популации и местообитания на видове, предмет на опазване в защитените зони от мрежата Натура 2000.

## МОТИВИ:

1. Програмата представлява стратегически документ, чрез който се цели формулиране на визията за състоянието на околната среда в Община Руен и управление на околната среда за периода 2021 – 2028г. Основната стратегическа цел на Програмата е опазване и



гр. Бургас, к-с Лазур, ул. „Перушица“ 67, ет.3, п.к.388  
Тел: +359 56 813205, Факс:+359 56 813 200  
e-mail: [riosvbs@unacs.bg](mailto:riosvbs@unacs.bg), [www.riosvbs.com](http://www.riosvbs.com)



предотвратяване замърсяването на компонентите на околната среда, запазване на стабилните темпове на икономически растеж в Общината, съхраняване на културно – историческото наследство и подпомагане развитието на туризма. При евентуално косвено или пряко въздействие на отделните ППП/ИП върху защитените зони, то следва да е положително. Инструментите за реализиране на специфичните стратегически цели и приоритети, следва да не влизат в колизия с предметите на опазване в защитените зони.

2. Програмата се основава на концепцията, че предотвратяването на отрицателните изменения на екосистемите и нарушаването на техните функции в следствие на антропогенните въздействия е ключов фактор за постигане на глобалната цел на политиката по устойчиво развитие и качество на живот на населението.

3. Основните задачи, които се поставят с Програмата, са свързани с актуалните проблеми по опазване на околната среда, бъдещите инициативи за снижаване на вредните последици от човешката дейност, както и изготвяне на работен план, съдържащ организация на изпълнение, начини на финансиране, отговорни звена, методи за контрол, превантивни дейности и др. В ПООС се поставят и задачи за интегриране на икономическите и социалните цели с тези по опазването на околната среда при планиране на общинските дейности и създаването на оптимална екологична обстановка с траен ефект за обществото.

4. Специфична цел №1 в Програмата е насърчаване на устойчивото управление на водите и е предвидена мярка 1.1: „Обезпечаване на добро състояние на територията на общината“.

5. Инвестиционните намерения и проекти, произтичащи от ПООС за периода 2021-2028 г., при които е възможно да бъдат засегнати повърхностни и подземни води, подлежат на оценка за допустимост, спрямо екологичните цели и планираните мерки за постигане на добро състояние на водите в ПУРБ и в съответствие с целите на управление на риска от наводнения и предвидените мерки в ПУРН, за съответния период на действие на плановете.

6. Предвидените дейности в ПООС са в съответствие със заложените в ПУРБ 2016-2021 г. мерки по отношение на „Намаляване на дифузното замърсяване от промишлени дейности“, „Опазване на химичното състояние на подземните води от замърсяване и влошаване“ и др.

7. Съгласно становище от РЗИ-Бургас с изх. № 10-69-4/09.06.2022 г., в представената документация на основание чл. 13, ал. 1 от НУРИЕОПП се съдържат анализи, изводи и мотивирани заключения по отношение на степента на значимост на въздействие и риска за човешкото здраве, с които е доказано, че не се очаква здравен риск при осъществяване на програмата.

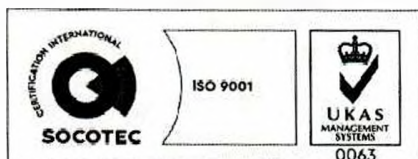
8. Съгласно становище на БДЧР-Варна с изх. № 05-10-629(A2)/12.04.2022 г. реализацията на Програма за опазване на околната среда /ПООС за периода 2021-2028г. на Община Руен, няма вероятност да окаже значително въздействие върху водите и водните екосистеми, при спазване на забраните и ограниченията, свързани с действащата нормативна уредба, както и при съобразяване с действащите плановете за управление на водите – ПУРБ и ПУРН.

9. Реализацията на плана не предполага трансгранично въздействие, предвид местоположението на територията на плана спрямо границите на Република България.

#### ПРИ СЛЕДНИТЕ УСЛОВИЯ:

1. Да се спазват мерките и условията, заложи в становище с изх. № 05-10-629(A2)/12.04.2022 г. на директора на Басейнова дирекция „Черноморски район“, копие от което е приложено към придружителното писмо за предоставяне на настоящото Решение.

2. За инвестиционни предложения, попадащи в обхвата на Приложения №1 и 2 към ЗООС, както и за плановете и програмите, произтичащи от прилагане на плана на следващо ниво на подробност да се проведат изискващите се процедури по ОВОС и ЕО. За тези инвестиционни предложения, плановете и програмите или за други, както и за проекти, попадащи само под



гр. Бургас, к-с Лазур, ул. „Перушица“ 67, ет.3, п.к.388  
Тел: +359 56 813205, Факс:+359 56 813 200  
e-mail: [riosvbs@unacs.bg](mailto:riosvbs@unacs.bg), [www.riosvbs.com](http://www.riosvbs.com)



разпоредбите на чл. 31 от Закона за биологичното разнообразие (респективно Наредбата за ОС) да се проведат изискващите се процедури по оценка за съвместимостта им с предмета и целите на опазване на защитените зони. Одобряването на дейностите следва да се извършва само след положително решение/становище по ОВОС/ЕО/ОС и при съобразяване с препоръките в извършените оценки, както и с условията и мерките, разписани в решението/становището.

3. Заложените цели, програми и мерки за тяхното изпълнение в ПООС на Община Руен, са допустими при условие, че произтичащите от тях дейности и инвестиционни предложения планове, програми и проекти са съобразени с режимите на гореописаните ЗТ, определени със Закона за защитените територии, със заповедите за обявяване и измененията им, и Плановете за управление (ако има такива), както и с режимите на защитеното вековно дърво определени със Закона за биологичното разнообразие и заповедта за обявяването му.

*Настоящото Решение № БС-62-ЕО/2021 г. за преценяване на необходимостта от извършване на екологична оценка на план/програма „Програма за опазване на околната среда (ОПООС) на Община Руен за периода 2021-2028 г.“, не отменя задълженията на възложителя за изпълнение на изискванията на Закона за опазване на околната среда и други специални закони и подзаконовни нормативни актове и не може да послужи като основание за отпадане на отговорността, съгласно действащата нормативна уредба.*

*При промяна на възложителя, на параметрите на плана/програмата или на някои от обстоятелствата, при които е било издадено настоящото решение, възложителят/новият възложител трябва да уведоми РИОСВ-Бургас своевременно.*

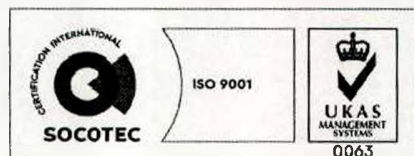
*На основание чл. 88, ал. 6 от ЗООС, решението губи правно действие, ако в срок 5 години от влизането му в сила не е одобрен съответният план.*

*Заинтересованите лица могат да обжалват решението по реда на Административно-процесуалния кодекс чрез Директора на РИОСВ-Бургас пред Министъра на околната среда и водите и/или Административен съд по реда на чл. 133 от АПК в 14 дневен срок от съобщаването му.*

**ИНЖ. ЗИНКА СТОЙКОВА**

**И.Д. ДИРЕКТОР НА РИОСВ – БУРГАС**

*Заповед № 419/10.05.2022 г. на министъра на околната среда и водите*



гр. Бургас, к-с Лазур, ул. „Перушица“ 67, ет.3, п.к.388  
Тел: +359 56 813205, Факс:+359 56 813 200  
e-mail: [riosvbs@unacs.bg](mailto:riosvbs@unacs.bg), [www.riosvbs.com](http://www.riosvbs.com)

