



РЕШЕНИЕ № БС - 46 - ПР/.....13.05.196.....

за преценяване на необходимостта от извършване на оценка на въздействието върху околната среда

На основание чл. 81, ал.1, т. 2, чл.93, ал.1, т.1, ал. 3 и ал. 5 от Закона за опазване на околната среда, чл. 7, ал. 1, чл. 8, ал.1 от Наредбата за условията и реда за извършване на оценка на въздействието върху околната среда (НУРИОВОС), чл. 31 ал. 4 и ал.6 от Закона за биологичното разнообразие; чл. 2 ал. 1, т.1, чл.4, чл. 6а, т. 2, чл. 40, ал. 4 от Наредба за условията и реда за извършване на оценка за съвместимостта на планове, програми и инвестиционни предложения с предмета и целите на опазване на защитените зони (Наредбата за ОС), представената писмена документация по Приложение № 2 към чл. 6 от НУРИОВОС с вх. № ПД – 465(5) от 08.04.2019 г. и получени становища от Регионална здравна инспекция – Бургас с изх. № 10-61-1/02.05.2019 г. и от Басейнова дирекция „Черноморски район” - Варна с изх. № 05-10-116/А1/06.03.2019 г.

РЕШИХ


да не се извършва оценка на въздействието върху околната среда за инвестиционно предложение: за „Риборазвъждане и допълнителна дейност – спортен риболов в поземлен имот с идентификатор 70322.97.10 (язовир „Карабат“) по КК на с. Суходол, Община Средец“, което няма вероятност да окаже значително отрицателно въздействие върху околната среда, природните местообитания, популации и местообитания на видове, предмет на опазване в защитените зони и човешкото здраве

възложител: „КУРУ ДЕРЕ“ ЕООД  
С. СУХОДОЛ, ОБЩИНА СРЕДЕЦ

*Кратко описание на инвестиционното предложение и неговото процедуране:*

С настоящото инвестиционно предложение се предвижда да се осъществява риборазвъждане и допълнителна дейност – спортен риболов в поземлен имот с идентификатор 70322.97.10 (язовир „Карабат“) по КК на с. Суходол, Община Средец. Рибовъдното стопанство ще функционира като непълносистемно стопанство от угоителен тип. В него ще се отглежда риба за консумация - шаран, тостолоб, бяла риба. Предвиденото за отглеждане количество риба е: шаран – 6000 броя, толстолоб – 2000 броя, бяла риба – 1000 броя. Рибите ще се изхранват по естествен начин, като допълнително ще се подава зърнен фураж от лодка и от брега. Водоснабдяването на язовира се осъществява по гравитачен път от Першавска река. Дъното е относително равно, което позволява лесно да се улавя готовата продукция.

Инвестиционното предложение попада в обхвата на т. 1, буква „е“ от Приложение № 2 към чл.93, ал. 1, т.1 от ЗООС и подлежи на процедура по преценяване на необходимостта от извършване на оценка на въздействието върху околната среда (ОВОС), отразена в настоящото решение.



гр. Бургас, к-с Лазур, ул. „Перушица“ 67, ет.3, п.к.388

Тел: +359 56 813205, Факс: +359 56 813 200

e-mail: [riosvbs@unacs.bg](mailto:riosvbs@unacs.bg)

[www.riosvbs.com](http://www.riosvbs.com)



Инвестиционното предложение попада в обхвата на чл. 2, ал. 1, т. 1 от Наредбата за условията и реда за извършване на оценка за съвместимостта на планове, програми, проекти и инвестиционни предложения с предмета и целите на опазване на защитените зони (Наредбата за ОС) и подлежи на процедура по оценка съвместимостта му с предмета и целите на опазване в защитените зони, по реда на чл. 31, ал.4, във връзка с ал. 1 от ЗБР, като същата е проведена през процедурата за преценяване на необходимостта от ОВОС и отразена в настоящото решение.

Язовир „Карабат“, съставляващ поземлен имот с идентификатор 70322.97.10 по КК на с. Суходол, Община Средец не попада в границите на защитени територии по смисъла на Закона за защитените територии, както и не попада в границите на защитени зони по смисъла на Закона за биологичното разнообразие. Най-близо разположената защитена зона /на 2,49 км/ е BG0000198 „Средецка река“ за опазване на природните местообитания и на дивата флора и фауна, приета с РМС №122/2007г. (ДВ, бр.21/ 09.03.2007г.)

След анализ на представената документация и на основание чл.40, ал.3 от Наредбата за ОС, въз основа на критериите по чл.16 от нея, е направена преценка за вероятната степен на отрицателно въздействие, според която гореописаното инвестиционно предложение няма вероятност да окаже значително отрицателно въздействие върху природните местообитания, популации и местообитания на видове предмет на опазване в най-близко разположена е защитена зона BG 0000198 „Средецка река“ за опазване на природните местообитания и на дивата флора и фауна.

## МОТИВИ:

***I. Характеристика на предлаганото строителство, дейности и технологии: обем, производителност, мащабност, взаимовръзка и кумулиране с други предложения, ползване на природни ресурси, генерирани отпадъци, замърсяване и дискомфорт на околната среда, както и риск от инциденти:***

1.Инвестиционното предложение предвижда дейности свързани с риборазвъждане и допълнителна дейност – спортен риболов в поземлен имот с идентификатор 70322.97.10 (язовир „Карабат“) по КК на с. Суходол, Община Средец.

2.С инвестиционното предложение не се предвижда водоснабдяване и генериране на отпадъчни води.

3.Транспортният достъп до язовира се осъществява по асфалтов и полски път.

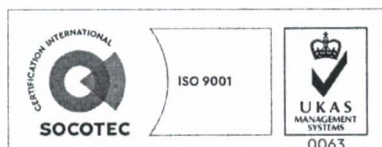
4.Реализирането на инвестиционното предложение не предвижда извършването на дейности и изграждането на съоръжения, които могат да доведат до инциденти, застрашаващи околната среда.

***II. Местоположение, в това число чувствителност на средата, съществуващото ползване на земята, относителното наличие на подходящи територии, качеството и регенеративната способност на природните ресурси в района:***

1. Инвестиционното предложение ще се реализира в обхвата на поземлен имот с идентификатор 70322.97.10 по КК на с. Суходол, Община Средец, с начин на трайно ползване: Язовир.

2. По отношение на ПУРБ за Черноморски район 2016-2021 г. предвидените дейности попадат в обхвата на:

• Повърхностно водно тяло „Първи участък: р. Господаревска – от извор до вливане в р. Средецка“, определено в умерено екологично състояние и неизвестно химично състояние, с поставени цели“ Предотврътяване влошаването на екологичното състояние;



природни местообитания, предмет на опазване в най-близо разположената защитена зона BG0000198 „Средецка река” за опазване на природните местообитания и на дивата флора и фауна. Предвижда се отглеждане на традиционни за българската ихтиофауна шаранови риби.

2. Имотът, предвиден за реализация на ИП, е изкуствено създаден воден обект – язовир за стопански цели – напояване и рибовъдна дейност. Реализацията на ИП не е свързано с промяна на предназначението и начина на ползване на водоема.

Реализирането на инвестиционното предложение ще доведе до качествено поддържане на състоянието на водоема.

3. Предвид характера на инвестиционното предложение не се очаква безпокойство, което да доведе до трайно и необратимо прогонване на видовете, предмет на опазване в гореописаната най-близо разположена защитена зона, както и до изменение в структурата и числеността на популациите им.

4. Не се очаква реализацията на предвиденото инвестиционно предложение да доведе до кумулативно въздействие със значителен отрицателен ефект върху природни местообитания, местообитания и популации на видове, предмета на опазване в най-близо разположената защитена зона.

5. Не се очаква използване на природни ресурси, както и генериране на емисии и отпадъци във вид и количества, които да окажат значително отрицателно въздействие върху предмета на опазване в гореописаната най-близо разположена защитена зона.

***IV. Характеристика на потенциалните въздействия – териториален обхват, засегнато население, включително трансгранични въздействия, същност, големина, комплексност, вероятност, продължителност, честота и обратимост:***

1. Съгласно становище на РЗИ –Бургас с изх. № 10-61-1/02.05.2019 г., от здравно-хигиенна гледна точка не се очаква възникване на здравен риск, в следствие реализацията на настоящото инвестиционно предложение.

2. Съгласно становище на Басейнова дирекция „Черноморски район“ с център Варна с изх. № 05-10-116/А1/06.03.2019 г. инвестиционното предложение е допустимо спрямо Плана за управление на речните басейни (ПУРБ) и Плана за управление на риска от наводнения (ПУРН), при спазване на определени условия, заложиени в настоящото решение.


3. Реализацията на инвестиционното предложение няма да окаже значително въздействие върху водите и водните екосистеми, при спазване на условията, заложиени в настоящото решение.

4. Реализацията на инвестиционното предложение не предполага трансгранично въздействие, поради естеството на дейността и местоположението на площадката спрямо границите на Република България.

***V. Обществен интерес към предложението за строителство, дейности или технологии:***

С цел осигуряване на обществен достъп, информацията за преценяване на необходимостта от извършване на ОВОС по Приложение № 2 към чл.6 от НУРИОВОС е предоставена на интернет страницата и в сградата на РИОСВ – Бургас. В рамките на нормативно определения 14-дневен срок не са постъпили становища, мнения и възражения от заинтересовани лица/ организации.

Съгласно писмо на кмета на Община Средец, с изх. № 92-00-423/30.04.2019 г. е осигурен обществен достъп до информацията за преценяване на необходимостта от извършване на ОВОС по приложение № 2 към чл.6 от НУРИОВОС. В рамките на



гр. Бургас, к-с Лазур, ул. „Перуцица” 67, ет.3, п.к.388

Тел: +359 56 813205, Факс: +359 56 813 200

e-mail: [riosvbs@unacs.bg](mailto:riosvbs@unacs.bg)

[www.riosvbs.com](http://www.riosvbs.com)





Опазване, подобряване и възстановяване на водното тяло за постигане на добро екологично състояние; Постигане и запазване на добро химично състояние;

- Подземно водно тяло „Порови води в неоген – сармат Средец“ с код BG2G00000N022, което е определено в добро количествено и добро химично състояние. За него е постаена следната цел: запазване на добро състояние;

- Подземно водно тяло „Пукнатинни води в K2t sn-st-Бургаска вулканична северно и западно от Бургас“ с код BG2G00000K2034, определено в добро количествено състояние и лошо химично състояние. За него е предвидена цел: Постигане на добро състояние.

- Зони за защита на водите, съгласно чл. 119а, ал. 1 от Закона за водите, касаещи ИП: Подземно водно тяло „Пукнатинни води в K2t sn-st-Бургаска вулканична северно и западно от Бургас“ е определено като зона за защита на питейните води, съгласно чл. 119а, ал.1, т.1 от Закона за водите, с код G2G00000K2034.

3. В Програмата за мерки към ПУРБ 2016-2021 г. са заложили следните мерки с конкретни действия, имащи отношение към инвестиционното предложение:

Мярка „Предотвратяване на влошаването на състоянието на водите от проекти и дейности на етап инвестиционните предложения“ с действие: Оценка на допустимостта на нови инвестиционни намерения съгласно ПУРБ“;

Мярка „Проучване за установяване на замърсяване на повърхностни и водземни води“ с действие: Провеждане на проучвателен мониторинг за установяване източниците на натиск при установено влошаване на състоянието на водното тяло и неустановен източник на този натиск;

Мярка „Осигуряване на екологичния отток“ с действие: Осигуряване на минимално-допустимия отток в реките след съоръжения за водовземане или регулиране на оттока;

Мярка „Опазване на химичното състояние на подземните води от замърсяване и влошаване“ с предвидено действие: Забрана или ограничаване на дейности, които увеличават риска за пряко или непряко отвеждане на приоритетни и опасни вещества или други замърсители в подземните води, включително разкриването на подземните води на повърхността, чрез изземване на отложенията и почвите, покриващи водното тяло;

Мярка „Осигуряване на измерване на количеството повърхностни води“ с действие: Контрол на оттока в участъка след съоръжения за водовземане от повърхностни води и/или съоръжения за регулиране на оттока;

4. По отношение на ПУРН за Черноморски район 2016 – 2021 г., инвестиционното предложение не попада в определен район със значителен потенциален риск от наводнения. В ПоМ на ПУРН има заложили мерки на ниво РБУ: „Ежегодно обследване на техническото и експлоатационно състояние на язовирните стени и съоръженията към тях“ и „Поддържане и подобряване състоянието на съществуващи язовири“.


5. По отношение изискванията на Закона за водите:

Инвестиционното предложение попада в санитарно-охранителен пояс III на минерални водоизточници „Б-20 и Б-88“ от находище „Съдиево“, учредена със Заповед на МОСВ № РД-877/25.08.2004 г. Определените в Заповедите за СОЗ забрани и ограничения не се отнасят за конкретното инвестиционно предложение.

Инвестиционното предложение попада във воден обект – язовир „Карабат“, който е публична държавна собственост, от което произтичат съответните забрани и ограничения, съгласно Закона за водите.

### **III. Способност за асимилация на екосистемата в естествената околна среда:**

1. Реализацията на инвестиционното предложение ще се осъществява в имот с начин на трайно ползване „Язовир“, разположен извън границите на защитена зона. Няма вероятност реализацията на ИП да доведе до фрагментация, унищожаване и/или увреждане на



гр. Бургас, к-с Лазур, ул. „Перушица“ 67, ет.3, п.к.388  
Тел: +359 56 813205, Факс: +359 56 813 200  
e-mail: [riosvbs@unacs.bg](mailto:riosvbs@unacs.bg)  
[www.riosvbs.com](http://www.riosvbs.com)



нормативно определения 14-дневен срок не са постъпили становища, мнения и възражения от заинтересовани лица/ организации.

**ПРИ СПАЗВАНЕ  
НА СЛЕДНИТЕ УСЛОВИЯ, МЕРКИ И ОГРАНИЧЕНИЯ:**

1. Да се спазват условията, заложи в Становище на Басейнова дирекция „Черноморски район“ – Варна с изх. № 05-10-116/А1/06.03.2019 г., копие от което се прилага към придружителното писмо за предоставяне на настоящото решение.

2. Ако се налага изграждане на помощни помещения, отпадъците, генерирани по време на строителството, следва да се съхраняват разделно на площадката и да се предават за последващо третиране на фирми, притежаващи регистрационен или разрешителен документ за дейности с отпадъци.

*Настоящото решение за инвестиционното предложение не отменя задълженията на възложителя по Закона за опазване на околната среда и други специални закони и подзаконовни нормативни актове и не може да служи като основание за отпадане на отговорността съгласно действащата нормативна уредба.*

*Решението за преценяване на необходимостта от извършване на оценка на въздействието върху околната среда губи правно действие, ако в срок 5 години от датата на издаването му не е започнало осъществяването на инвестиционното предложение.*

*При промяна на инвестиционното предложение, на възложителя или на някои от обстоятелствата, при които е било издадено настоящето решение, възложителят/новият възложител трябва да уведоми РИОСВ, гр. Бургас, до 14 дни от настъпването им.*

*Решение № БС- 46 -ПР/ 2019 г. за преценяване на необходимостта от извършване на оценка на въздействието върху околната среда за инвестиционно предложение: „Риборазвъждане и допълнителна дейност – спортен риболов в поземлен имот с идентификатор 70322.97.10 (язовир „Карабат“) по КК на с. Суходол, Община Средец“, с възложител: „КУРУ ДЕРЕ“ ЕООД може да бъде обжалвано по реда на Административно – процесуалния кодекс пред Министъра на околната среда и водите или пред Административен съд по реда на чл 133 от АПК в четиринадесет дневен срок от предоставянето му.*

**ИНЖ. ТОНКА АТАНАСОВА  
ДИРЕКТОР НА РИОСВ- БУРГАС**

