



# РЕПУБЛИКА БЪЛГАРИЯ

Министерство на околната среда и водите

Регионална инспекция по околната среда и водите - Бургас

РЕШЕНИЕ № БС-45-ПР/ *dd. 04.2024 г.*

за преценяване на необходимостта от извършване на оценка на въздействието върху околната среда

На основание чл. 93, ал.1, т.1 във връзка с ал.3 и ал.6 от Закона за опазване на околната среда, чл. 7, ал. 1, чл. 8, ал. 1 от Наредбата за условията и реда за извършване на оценка на въздействието върху околната среда (Наредбата по ОВОС), чл. 31 ал. 4 и ал. 6 от Закона за биологичното разнообразие (ЗБР), чл.2, ал.1, т.1, чл.4, чл.6а, т.2, чл. 40, ал. 4 от Наредбата за условията и реда за извършване на оценка на съвместимостта на планове, програми, проекти и инвестиционни предложения с предмета и целите на опазване на защитените зони (Наредбата по ОС) и представена писмена документация от възложителя по приложение № 2 към чл. 6, от Наредбата за ОВОС и по чл.10, ал.1 и 2 от Наредбата за ОС с вх. № ПД-2766(9) от 14.12.2023 г., както и получени становища от Регионална здравна инспекция, гр. Бургас (РЗИ-Бургас) с изх. № 10-37-3/29.03.2024 г. и Басейнова дирекция „Черноморски район“ с изх. № 05-10-1251/А3/ от 20.11.2023 г.,


## РЕШИХ

да не се извършва оценка на въздействието върху околната среда за инвестиционно предложение „Промислено водоснабдяване от подземни води, чрез съществуващо водовземно съоръжение – тръбен кладенец в поземлен имот с идентификатор 80916.70.9 по КК на с. Черни връх, местност „Андончов гроб“, община Камено“, което **няма вероятност** да окаже значително отрицателно въздействие върху околната среда, природните местообитания, популации и местообитания на видове, предмет на опазване в защитените зони и човешкото здраве

Възложител: „ГАРАНТ-ПП“ ООД

### Кратко описание на инвестиционното предложение:

Инвестиционното предложение е свързано с промишлено водоснабдяване: вода за производство на битумна емулсия от подземни води, чрез съществуващо водовземно съоръжение – ТК-1 „Гарант-Черни връх“ в ПИ №80916.70.9 по КК на с. Черни връх. Искането на възложителя е за водовземане от подземни води с общо годишно водно количество от 1278 м<sup>3</sup>/год. (средно годишно – 0,04 л/с) за промишлено водоснабдяване. ТК-1 „Гарант-Черни връх“ е вписан в регистъра по чл. 118г, ал. 3, т. 1 от Закона за водите под регистрационен №252 029 02395/23.08.2011 г., като оборудван.



гр. Бургас, к-с Лазур, ул. „Перушица“ 67, ет.3, п.к.388  
Тел: +359 56 813205, Факс:+359 56 813 200  
e-mail: [riosvbs@unacs.bg](mailto:riosvbs@unacs.bg)  
[www.riosvbs.com](http://www.riosvbs.com)



От Директора на РИОСВ-Бургас са издадени:

- Решение № БС-215-ПР/19.08.2009г., за преценяване на необходимостта от извършване на ОВОС за ИП „Изграждане на инсталация за производство на водни дисперсии за пътното строителство в ПИ № 070009, м. Андончов гроб“, с. Черни връх, с характер да не се извършва ОВОС.

- Писмо с изх. ПД-764/05.04.2018г., за „Изграждане на дестилерия за производство на етерични масла от лечебно-ароматни култури в ПИ № 070008“, ИП за е за съседния на 070009 имот, като и двата имота са собственост на текущия възложител и в писмото е описано, че между тях няма обща физическа граница и функционират като обща производствена площадка. След преглед на картата от СГКК-Бургас се установи, че в ПИ № 070009 има реализирана сграда.

С искането е представено и Разрешение за строеж № 55/03.09.2009г. от Община Камено, за изграждане на складова база за промишлени стоки и офис.

Инвестиционното предложение **попада в обхвата на Приложение № 2 към чл. 93, ал. 1, т. 1 и 2 на ЗООС**, т. 10 *Инфраструктурни инвестиционни предложения, буква „н“ схеми за добив на подземни води и изкуствено подхранване на подземни води (невключени в приложение № 1)* и **подлежи** на процедура по преценяване на необходимостта от извършване на ОВОС, поради което същото подлежи на процедура по оценка за съвместимостта му с предмета и целите на опазване на защитените зони по реда на чл. 31, ал. 4, във връзка ал.1 от Закона за биологичното разнообразие и чл. 2, ал. 1, т. 1 от Наредбата за ОС. Съгласно чл. 93, ал. 3 от ЗООС, компетентен орган за произнасяне с решение е директорът на РИОСВ-Бургас.

ПИ с идентификатор 80916.70.9 по КК на с. Черни връх, м. Андончов гроб, общ. Камено не попадат в границите на защитена територия по смисъла на Закона за защитените територии. **Попада** в границите на защитена зона по смисъла на Закона за биологичното разнообразие (Натура 2000 място) - BG0000271 „Мандра-Пода“ за опазване на дивите птици, обявена със Заповед № РД-131/10.02.2012г. (ДВ, бр. 23/2012г.), изменена и допълнена със Заповед № РД-308/31.03.2021г. за опазване на дивите птици и за опазване на природните местообитания и на дивата флора и фауна (ДВ, бр. 48/08.06.2021г.), изм. и доп. със Заповед № РД-719/28.09.2023г. (ДВ, бр. 83/2023г.) всички на министъра на околната среда и водите. При извършената проверка за допустимост по реда на чл. 12 във връзка с чл. 40, ал. 2 от Наредбата за ОС се констатира, че инвестиционното предложение е допустимо спрямо режима на защитена зона BG0000271 „Мандра-Пода“, определен със заповедта за обявяването ѝ и със заповедта ѝ за изменение и допълнение.

На основание чл. 40, ал. 3 от Наредбата за ОС, въз основа на критериите по чл. 16 от нея е направена преценка за вероятната степен на отрицателно въздействие върху защитените зони, съгласно която инвестиционното предложение **няма вероятност** да окаже значително отрицателно въздействие върху дивите птици и техните местообитания, както и върху природните местообитания, видовете и популациите им, предмет на опазване в защитена зона BG0000271 „Мандра-Пода“.

## МОТИВИ:

*1. Характеристика на инвестиционни предложения: размер, засегната площ, параметри, мащабност, обем, производителност, обхват; взаимовръзка и кумулиране с други съществуващи и/или одобрени инвестиционни предложения оформление на инвестиционното предложение в неговата цялост; използване на природни ресурси, земните недра, почвите, водите и на биологичното разнообразие; генериране на отпадъци замърсяване и вредно въздействие; риск от големи аварии и/или бедствия,*



гр. Бургас, к-с Лазур, ул. „Перушица“ 67, ет.3, п.к.388

Тел: +359 56 813205, Факс: +359 56 813 200

e-mail: [riosvbs@unacs.bg](mailto:riosvbs@unacs.bg)

[www.riosvbs.com](http://www.riosvbs.com)





които са свързани с инвестиционното предложение, включително причинени от изменението на климата, в съответствие с научните познания; рисковете за човешкото здраве:

1. Инвестиционното предложение предвижда водовземане чрез съществуващо съоръжение, от подземно водно тяло с код BG2G00000PG029. Експлоатационния индекс, съгласно чл. 156е, ал. 3, т. 3, буква „а“ от ЗВ (съотношение между общото черпене от ПВТ и разполагаемите ресурси) е 7%.

2. Експлоатацията на сондажния кладенец е свързана с ползване на природен ресурс подземни води, който е възобновим ресурс.

3. Предвид характера на инвестиционното предложение не се очакват отрицателни кумулативни въздействия. Не се предполага нарушаване на съществуващото земеползване в района.

4. Съгласно получено становище на РЗИ-Бургас с изх. № 10-37-3/29.03.2024 г. представената информацията съдържа анализи, изводи и мотивирани заключения по отношение на степента на значимост на въздействието и риска за човешкото здраве, с които възложителят е доказал, че не се очаква здравен риск при осъществяване на инвестиционното предложение при спазване на условията, заложи в становището, копие от което се прилага към решението.

**II. Местоположение на инвестиционното предложение: съществуващо и одобрено земеползване относителното изобилие, достъпност, качество и възстановителна способност на природните богатства (включително почва, земни недра, вода и биологично разнообразие) в района и неговите подпочвени пластове; абсорбиционен капацитет на природната среда, като се вземат предвид: мочурища, крайречни области, речни устия; крайбрежни зони и морска околна среда; планински и горски райони; защитени със закон територии; засегнати елементи от Националната екологична мрежа; територии, свързани с инвестиционното предложение, в които нормите за качество на околната среда са нарушени или се смята, че съществува такава вероятност; гъстонаселени райони; ландшафт и обекти с историческа, културна или археологическа стойност; територии и/или зони и обекти със специфичен санитарен статут или подлежащи на здравна защита:**

1. Имотът, в който ще се реализира инвестиционното предложение, не попада в границите на защитена територия, обявена по реда на ЗЗТ. Най-близо разположената защитена територия ЗМ „Вая“, отстои на над 5 км. от обекта.

2. Предвидените дейности попадат в обхвата на:

- Повърхностно водно тяло „яз. Мандра“ с код BG2MA107L002, определено в много лош екологичен потенциал и неизвестно химично състояние. Тялото е определено в риск, с фактор на риска – азот и фосфор; в изключение от постигане на добро състояние, като основанието за това е съгласно чл. 156в, т. 1 „в“ от ЗВ (4.4.iii от РДВ). Поставените цели: предотвратяване влошаването на екологичния потенциал; опазване, подобряване и възстановяване на водното тяло за постигане на умерен екологичен потенциал (постигане на възможно най-добър екологичен потенциал по биологични елементи – МЗБ и ФП; постигане на възможно най-добър екологичен потенциал по физикохимични елементи – N-NH<sub>4</sub>, N-total, P-PO<sub>4</sub>, P-total); постигане и запазване на добро химично състояние.

- Подземно водно тяло „Порови води в палеоген-еоцен, олигоцен Бургас“ с код BG2G00000PG029, определено в добро количествено и лошо химично състояние по показател NO<sub>3</sub> и Fe, определено в риск по химично състояние, с приложено изключение от постигане на




гр. Бургас, к-с Лазур, ул. „Перушица“ 67, ет.3, п.к.388

Тел: +359 56 813205, Факс:+359 56 813 200

e-mail: [riosvbs@unacs.bg](mailto:riosvbs@unacs.bg)

[www.riosvbs.com](http://www.riosvbs.com)





добро състояние на основание чл. 156 в от ЗВ (чл. 4.4. от РДВ). За него са поставени цели свързани с постигане на добро състояние.

**III. Типа и характеристиките на потенциалното въздействие върху околната среда: степента и пространствения обхват на въздействието (като географски район и брой на населението, които е вероятно да бъдат засегнати); естеството на въздействието; трансграничния характер на въздействието; интензивността и комплексността на въздействието, вероятността за въздействие; очакваното настъпване, продължителността, честотата и обратимостта на въздействието; комбинирането с въздействия на други съществуващи и/или одобрени инвестиционни предложения; възможността за ефективно намаляване на въздействията:**

1. Предвид местоположението на имота, в близост до регулационните граници на селото, с начин на трайно ползване: „за складова база“ и предназначение на територията: „урбанизирана“, инвестиционното предложение няма да окаже значително отрицателно въздействие върху защитените територии и биологичното разнообразие в района, извън видовете предмет на опазване в защитена зона BG0000271 „Мандра-Пода“ за опазване на дивите птици и за опазване на природните местообитания и на дивата флора и фауна.

2. Имотът, включен в обхвата на проектната разработка, попада в периферията на защитена зона BG0000271 „Мандра-Пода“. След справка с електронната информационна система за Натура 2000 се установи, че имотът, не представлява естествени природни местообитания включени в предмета и целите на опазване на защитената зона и е отдалечен на около 1 до 3 км от най-близко разположените местообитания предмет на опазване в зоната. С инвестиционното предложение не се засягат пряко и косвенно типовете природни местообитания и не съществуват предпоставки за отнемане или увреждане на природни местообитания в рамките на зоната, определящи качеството на природните местообитания, нито за промяна на покритието им в защитената зона.

3. Имотът не е подходящо място за почивка и хранене на дивите птици по време на ежегодните им есенни и пролетни прелети, тъй като, представлява урбанизирана територия, с реализирана и функционираща сграда. Намира се до застроени терени и натоварен местен път. С реализация на ИП няма да се отнемат площи, която е от ключово значение за дивите птици, предмет на опазване в защитена зона BG0000271 „Мандра-Пода“.

4. Предвид местоположението на имота и факта, че в границита му има съществуваща и действаща сграда, с реализация на инвестиционното предложение не се очаква дълготрайно и значително по степен безпокойство (различно от досега съществуващото), което да доведе до трайно и необратимо прогонване на видовете, включително диви птици предмет на опазване в защитена зона BG0000271 „Мандра-Пода“ за опазване на дивите птици и за опазване на природните местообитания и на дивата флора и фауна, както и до изменение в структурата и числеността на популациите им.

5. С реализация на ИП (промишлено водоснабдяване от съществуващ тръбен кладенец) не се засяга безопасността на въздушните коридори и безпрепятственото придвижване на мигриращи грабливи птици, щъркели, пеликани и др. Не се очаква ограничаване на сезонната миграция на мигриращите видове птици. За всички видове птици, включени в предмета на опазване на защитена зона BG0000271 „Мандра-Пода“ за опазване на дивите птици не се очаква снижаване на съществуващия праг, определящ природозащитното им състояние.

6. С реализацията на инвестиционното предложение в урбанизиран терен не се очакват нови въздействия, както и натрупване на отрицателни кумулативни въздействия върху природните местообитания и местообитанията на видове, в т.ч. дивите птици, предмет на опазване в защитената зона, при реализация на настоящото предложение спрямо одобрени до



гр. Бургас, к-с Лазур, ул. „Перушица“ 67, ет.3, п.к.388

Тел: +359 56 813205, Факс: +359 56 813 200

e-mail: [riosvbs@unacs.bg](mailto:riosvbs@unacs.bg)

[www.riosvbs.com](http://www.riosvbs.com)





момента и предложени за одобрение инвестиционни предложения, планове, програми и проекти.

7. Съгласно становище на БДЧР-Варна с изх. № 05-10-1251/А3/ от 20.11.2023 г., реализирането на инвестиционното предложение е допустимо спрямо ПУРБ и ПУРН2016-2021 г., Закона за водите и подзаконовите нормативни актове, при спазване на условията, заложи в становището.

8. ПИ, предмет на ИП, не попада в определен район със значителен потенциален риск от наводнения съгласно ПУРН 2016-2021 г.

9. Поземленият имот не граничи с воден обект – публична държавна собственост, от което не произтичат допълнителни забрани и ограничения за реализацията на ИП съгласно ЗВ.

10. Реализацията на инвестиционното предложение не предполага трансгранично въздействие, поради естеството на дейността и местоположението на площадката спрямо границите на Република България.

#### ***IV. Обществен интерес към инвестиционното предложение:***

1. Съгласно изискванията на чл. 4, ал. 1 и ал. 2 от Наредбата за ОВОС възложителят и компетентният орган РИОСВ-Бургас са обявили инвестиционното предложение.

2. Съгласно изискванията на чл. 95, ал. 1 от Закона за опазване на околната среда компетентния орган е уведомил писмено кмета на Община Камено, чиято територия е засегната от осъществяването на инвестиционното предложение, а чрез него и засегнатото население.

3. В изпълнение на чл. 6, ал. 9 от Наредбата за ОВОС е осигурен обществен достъп до информацията по Приложение № 2 от Наредбата, както следва:

- от компетентния орган, чрез интернет страницата на РИОСВ-Бургас;

- от Община Камено, на чиято територия ще се осъществи инвестиционното предложение.

4. С писмо с изх. № 32-00-20 от 15.01.2024 г. Кметът на Община Камено уведомява РИОСВ-Бургас, че информацията за преценяване на необходимостта от извършване на ОВОС е оповестена чрез поставяне на съобщение на информационното табло и на интернет страницата на Община Камено за най-малко 14 дни с цел изразяване на становища от заинтересовани лица, като в резултат не са постъпили жалби, възражения и становища.


5. Към момента на изготвяне на настоящото решение в РИОСВ-Бургас няма постъпили жалби, възражения и становища срещу реализацията на инвестиционното предложение.

### **ПРИ СПАЗВАНЕ НА СЛЕДНИТЕ УСЛОВИЯ, МЕРКИ И ОГРАНИЧЕНИЯ:**

1. Да се спазват условията, заложи в становище на РЗИ-Бургас с изх. № 10-37-3/29.03.2024 г., копие от което се прилага към придружително писмо за предоставяне на настоящото решение.

2. Да се спазват условията, заложи в становище на БДЧР-Варна с изх. № 05-10-1251/А3/ от 20.11.2023 г., копие от което се прилага към придружително писмо за предоставяне на настоящото решение.

***Настоящото решение се отнася само за конкретно заявеното предложение и в посочения му капацитет, същото не отменя задълженията на възложителя по Закона за опазване на околната среда и други специални закони и подзаконовни нормативни***



гр. Бургас, к-с Лазур, ул. „Перушица“ 67, ет.3, п.к.388

Тел: +359 56 813205, Факс: +359 56 813 200

e-mail: [riosvbs@unacs.bg](mailto:riosvbs@unacs.bg)

[www.riosvbs.com](http://www.riosvbs.com)



актове и не може да служи като основание за отпадане на отговорността съгласно действащата нормативна уредба по околна среда.

При промяна на инвестиционното предложение, на възложителя или на някои от обстоятелствата, при които е било издадено настоящето решение, възложителят/новият възложител трябва да уведоми РИОСВ гр. Бургас своевременно.

Съгласно чл. 93, л. 8 от ЗООС решението губи правно действие, ако в срок 5 години от датата на издаването му не е започнало осъществяване на инвестиционното предложение.

Заинтересованите лица могат да обжалват решението в 14 дневен срок от съобщаването му по реда на чл. 133 от Административно-процесуалния кодекс чрез Директора на РИОСВ Бургас пред Министъра на ОСВ и Административен съд.

ПАВЕЛ МАРИНОВ  
Директор на РИОСВ-Бургас



гр. Бургас, к-с Лазур, ул. „Перушица“ 67, ет.3, п.к.388

Тел: +359 56 813205, Факс: +359 56 813 200

e-mail: [riosvbs@unacs.bg](mailto:riosvbs@unacs.bg)

[www.riosvbs.com](http://www.riosvbs.com)

