



РЕПУБЛИКА БЪЛГАРИЯ

Министерство на околната среда и водите

Регионална инспекция по околната среда и водите - Бургас

РЕШЕНИЕ № БС-44-ПР/ 07.07.20г.

за преценяване на необходимостта от извършване на оценка на въздействието върху околната среда

На основание чл. 93, ал.1, т.1 във връзка с ал.3 и ал.6 от Закона за опазване на околната среда, чл. 7, ал. 1, чл. 8, ал. 1 от Наредбата за условията и реда за извършване на оценка на въздействието върху околната среда (Наредбата по ОВОС), чл. 31 ал. 4 и ал. 6 от Закона за биологичното разнообразие (ЗБР), чл.2, ал.1, т.1, чл.4, чл.6а, т.2, чл. 40, ал. 4 от Наредбата за условията и реда за извършване на оценка на съвместимостта на планове, програми, проекти и инвестиционни предложения с предмета и целите на опазване на защитените зони (Наредбата по ОС) и представена писмена документация от възложителя по приложение № 2 към чл. 6, от Наредбата за ОВОС и по чл.10, ал.1 и 2 от Наредбата за ОС с вх. № ПД-3088(11) от 07.04.2020 г. и допълнителна информация от 14.05.2020 г., както и получени становища от Регионална здравна инспекция, гр. Бургас (РЗИ-Бургас) с изх. № 10-48-3/04.06.2020г. и Басейнова дирекция „Черноморски район, гр. Варна (БДЧР-Варна) с изх. № 05-10-196/А3/ от 17.02.2020 г.,

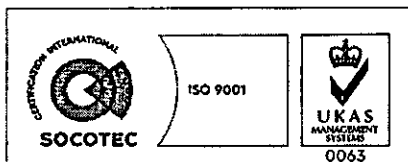
РЕШИХ

да не се извършва оценка на въздействието върху околната среда за инвестиционно предложение „Извършване на дейности по напояване на земеделските имоти на територията на сдружението, чрез използване на вода от язовир „Картелка“, находящ се в имот № 27169.59.185, землището на с. Екзарх Антимово, община Карнобат“, което няма вероятност да окаже значително отрицателно въздействие върху околната среда, природните местообитания, популации и местообитания на видове, предмет на опазване в защитените зони и човешкото здраве

**Възложители: СДРУЖЕНИЕ ЗА НАПОЯВАНЕ „АНТИМОВСКИ ВОДИ”
С. ЕКЗАРХ АНТИМОВО, ЗК „ЖИТЕН КРАЙ”
ОБЩИНА КАРНОБАТ**

Кратко описание на инвестиционното предложение:

От представената информация става ясно, че инвестиционното предложение е свързано с извършване на дейности по напояване на земеделските имоти на територията на сдружението, чрез използване на вода от язовир „Картелка“, находящ се в имот № 27169.59.185, землище на с. Екзарх Антимово, община Карнобат. Общата предвидена площ за напояване е 1787 дка, разположена в южната част на масиви № 18, 19, 20, 21 и 24 в землището на с. Екзарх Антимово. Напояването ще се извършва с лентови дъждувални машини с дължина на маркуча до 400 м, захранвани от брега на язовира с мотопомпени агрегати, монтирани на силоотводния вал на трактор. Напояването ще бъде гравитачно или чрез дъждуване.



гр. Бургас, к-с Лазур, ул. „Перущица” 67, ет.3,
п.к.388

Тел: +359 56 813205, Факс:+359 56 813 200

e-mail: riosvbs@unacs.bg

www.riosvbs.com



Инвестиционното предложение попада в обхвата на т.11, буква „б“ от Приложение № 2 към чл. 93, ал. 1, т.1 от ЗООС и подлежи на процедура по преценяване на необходимостта от извършване на ОВОС, отразена в настоящото решение.

Имотът не попада в границите на защитена територия по смисъла на Закона за защитените територии и в защитени зони по смисъла на Закона за биологичното разнообразие /Натура 2000 места/. Най-близо до язовира (на 11,80 км) е разположена защитена зона BG0000196 „Река Мочурица“ за опазване на природните местообитания и на дивата флора и фауна, приета с Решение на МС № 122/2007г. (ДВ, бр. 21/09.03.2007г.), изм. с Решение на МС №811/16.11.2010г. (ДВ, бр. 96/2010г.).

На основание чл. 40, ал. 3 от Наредбата за ОС, въз основа на критериите по чл. 16 от нея е направена преценка за вероятната степен на отрицателно въздействие върху защитените зони, съгласно която гореописаното инвестиционно предложение няма вероятност да окаже значително отрицателно въздействие върху природните местообитания, видовете и популациите им, предмет на опазване в защитена зона BG0000196 „Река Мочурица“ за опазване на природните местообитания и на дивата флора и фауна.

МОТИВИ:

1. Характеристика на инвестиционни предложения: размер, засегната площ, параметри, мащабност, обем, производителност, обхват; взаимовръзка и кумулиране с други съществуващи и/или одобрени инвестиционни предложения оформление на инвестиционното предложение в неговата цялост; използване на природни ресурси, земните недра, почвите, водите и на биологичното разнообразие; генериране на отпадъци замърсяване и вредно въздействие; риск от големи аварии и/или бедствия, които са свързани с инвестиционното предложение, включително причинени от изменението на климата, в съответствие с научните познания; рисковете за човешкото здраве:

1. Според представената информация за преценяване на необходимостта от извършване на ОВОС, инвестиционното предложение е свързано с извършване на дейности по напояване на земеделските имоти на територията на сдружението, чрез използване на вода от язовир „Картелка“, находящ се в имот № 27169.59.185, землището на с. Екзарх Антимово, община Карнобат.


2. Имот № 27169.59.185 по КК на с. Екзарх Антимово, предмет на инвестиционното намерение е с площ 500 956 кв.м, с трайно предназначение на територията – „територия заета от води и водни обекти“ и начин на трайно ползване - „язовир“. Имотите, които е бъдат напоявани са разположени в масив от земеделски земи с НТП – нива.

3. Общата площ за напояване е в размер на 1 787 дка. в южната част на масиви 18, 19, 20, 21 и 24 в землището на с. Екзарх Антимово. Предвижда се полско сеитбообръщение, при което ¼ от културите ще са пролетни и ще се напояват гравитачно и чрез дъждуване.

4. За напояването ще се използва вода от повърхностен воден обект яз. „Картелка“ в максимално водно количество за 1 година в размер на 201 150 куб.м.

5. От здравно-хигиенна гледна точка не се очаква възникване на здравен риск, в следствие реализацията на инвестиционното предложение, при спазване на условията, заложиени в настоящото решение, съгласно становище на РЗИ-Бургас с изх. № 10-48-3/04.06.2020 г.

II. Местоположение на инвестиционното предложение: съществуващо и одобрено земеползване относителното изобилие, достъпност, качество и възстановителна



гр. Бургас, к-с Лазур, ул. „Перушица“ 67, ет.3, п.к.388
Тел: +359 56 813205, Факс: +359 56 813 200
e-mail: riosvbs@unacs.bg
www.riosvbs.com



способност на природните богатства (включително почва, земни недра, вода и биологично разнообразие) в района и неговите подпочвени пластове; абсорбционен капацитет на природната среда, като се вземат предвид: мочурища, крайречни области, речни устия; крайбрежни зони и морска околна среда; планински и горски райони; защитени със закон територии; засегнати елементи от Националната екологична мрежа; територии, свързани с инвестиционното предложение, в които нормите за качество на околната среда са нарушени или се смята, че съществува такава вероятност; гъстонаселени райони; ландшафт и обекти с историческа, културна или археологическа стойност; територии и/или зони и обекти със специфичен санитарен статут или подлежащи на здравна защита:

1. Инвестиционното предложение е предвидено да се осъществи в имот № 27169.59.185, землището на с. Екзарх Антимово, община Карнобат

2. Имотите, в които ще се реализира инвестиционното предложение, не попадат в границите на защитени територии, обявени по реда на ЗЗТ.

3. Язовирът и имотите за напояване не попадат в границите на защитени зони от екологичната мрежа Natura 2000 и отстоят на около 11,8 км от най-близо разположената защитена зона BG0000196 „Река Мочурица” за опазване на природните местообитания и на дивата флора и фауна. Предвид това не се очакват преки и косвени негативни въздействия върху структурата, функциите и природозащитните цели на защитената зона.

4. По отношение на ПУРБ за Черноморски район 2016-2021 г., предвидените дейности попадат в обхвата на:

- Повърхностно водно тяло: „яз. „Картелка” (р. Папазлъшка) с код BG2MA600L017, определено в умерен екологичен потенциал и неизвестно химично състояние, с поставени цели: Предотвратяване влошаването на екологичния потенциал; Опазване, подобряване и възстановяване на водното тяло за постигане на добър екологичен потенциал; Постигане и запазване на добро химично състояние.

- Подземно водно „Карстови води в ВК2t sp-st-Бургаска вулканична северно и западно от Бургас” с код BG2G00000K2034, определено в добро количествено и лошо химично състояние по съдържание на NO₃ и Fe, с поставени цели: Запазване на добро състояние; Опазване, подобряване и възстановяване на водното тяло за постигане на добро химично състояние.

Зони за защита на водите, съгласно чл.119а, ал.1, от Закона за водите (ЗВ), касаещи инвестиционното предложение:

- Подземното водно тяло е определено като зона за защита на питейните води с код BG2DGW00000 K2034, съгласно чл.119а, ал. 1, т. 1 от ЗВ;

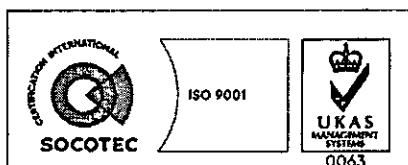
- Поземленият имот попада в зони, в които водите са чувствителни към биогенни елементи: чувствителна и уязвима зона, съгласно чл.119а, ал.1, т.3 от ЗВ;

В програмата от мерки към ПУРБ са включени следните мерки с конкретни действия, имащи отношение към инвестиционното предложение:

• Мярка „Предотвратяване на влошаването на състоянието на водите от проекти и дейности на етап инвестиционни предложения” с действие „Оценка на допустимостта на нови инвестиционни предложения съгласно ПУРБ”.

• Мярка „Намаляване на водовземаването чрез въвеждане на водоспестяващи технологии” с действие: „Въвеждане на водоспестяващи технологии и обратно водоснабдяване”.

• Мярка „Намаляване замърсяването с нитрати от земеделски източници” с действия: Прилагане на приетите правила за добра земеделска практика извън нитратно уязвими зони и Контрол за спазване на изискванията за торене и съхранение на торове, Прилагане на



гр. Бургас, к-е Лазур, ул. „Перушица” 67, ст.3, п.к.388

Тел: +359 56 813205, Факс: +359 56 813 200

e-mail: riosvbs@unacs.bg

www.riosvbs.com



Националните стандарти за поддържане на земята в добро земеделско и екологично състояние от подпомаганите фермери и при изпълнение на проекти по ПРСР.

- Мярка „Прилагане на разрешителен режим по реда на Закона за водите за водовземане от повърхностни и от подземни води, вкл. изграждане на свързаните с това съоръжения” с действие: Прилагане на разрешителен режим по реда на Закона за водите за водовземане от повърхностни и от подземни води, вкл. изграждане на свързаните с това съоръжения.

- Мярка „Осигуряване на екологичния отток” с действие: „Забрана за водовземане пир маловодие в засегнатите райони за всички тела (на само за зоните за защита на водите), когато оттокът е по-малък от 10% от средномногогодишното водно количество или от минималното средномесечно количество с 95% обезпеченост към точката на водовземане”.

- Мярка „Осигуряване на екологичния отток” с действие: Осигуряване на минимално допустимия отток в реките след съоръжения за водовземане и регулиране на оттока; Оптимизиране на управлението на водите на язовирите, водностопанските сисетми и деривациите, за осигуряване на водни количества за екологичен отток и постигане на ДЕС/ДЕП.

- Мярка „Осигуряване на измерване на количеството повърхностни води” с действие: „Изграждане на съоръжения за измерване на оттока на повърхностните води след водоземни съоръжения или съоръжения за регулиране на оттока”.

- Мярка „Намаляване на дифузното замърсяване от промишлени дейности” с предвидено действие „Забрана на миенето и обслужването на транспортни средства и техника в крайбрежните заливаеми ивици и принадлежащите земи на водохранилищата”.

- Мярка „Опазване на водите от замърсяването с препарати за растителна защита” с предвидено действие „Забрана за складиране на пестициди, депониране и третиране на отпадъци в прилежащите земи на водохранилищата”.

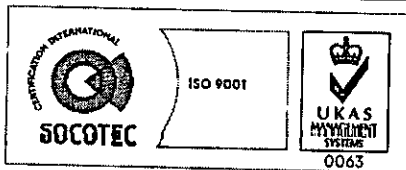
- Мярка „Опазване на химичното състояние на подземните води от замърсяване и влошаване”, с предвидено действие: Забрана за извършването на дейности водещи до отвеждането в подземните води на опасни вещества.

- Мярка „Предотвратяване на отвеждането на приоритетни вещества в подземните води” с предвидено действие: „Забрана или ограничаване на дейности, които увеличават риска за пряко или непряко отвеждане на приоритетни и опасни вещества или други замърсители в подземните води, включително разкриването на подземните води на повърхността, чрез изземване на отложенията и почвите, покриващи водното тяло.

III. Типа и характеристиките на потенциалното въздействие върху околната среда: степента и пространствения обхват на въздействието (като географски район и брой на населението, които е вероятно да бъдат засегнати); естеството на въздействието; трансграничния характер на въздействието; интензивността и комплексността на въздействието, вероятността за въздействие; очакваното настъпване, продължителността, честотата и обратимостта на въздействието; комбинирането с въздействия на други съществуващи и/или одобрени инвестиционни предложения; възможността за ефективно намаляване на въздействията:

1. Няма вероятност от увреждане на природни местообитания в рамките на защитена зона BG0000196 „Река Мочурица” за опазване на природните местообитания и на дивата флора и фауна и включени в предмета ѝ на опазване, в резултат на реализацията на инвестиционното предложение.

2. Не се нарушават или прекъсват биокоридорни връзки от значение за видовете, включени в предмета на опазване на защитената зона.



гр. Бургас, к-с Лазур, ул. „Перушица” 67, ет.3, п.к.388
Тел: +359 56 813205, Факс:+359 56 813 200
e-mail: riosvbs@unacs.bg
www.riosvbs.com



3. Не се очаква реализацията на предложението да доведе до кумулативно въздействие със значителен ефект върху природните местообитания, популациите на видове и техните местообитания, опазвани в защитената зона, в резултат на реализиране на настоящото предложение, спрямо одобрени до момента инвестиционни предложения, планове, програми и проекти.

4. Предвид местополжението на имота и характера на инвестиционното предложение, свързано с водовземане от повърхностен воден обект за напояване на земеделски земи, не се очаква отрицателни въздействия върху защитените територии и биологичното разнообразие в района, извън видовете и местообитанията, предмет на опазване в най-близо разположената ЗЗ „Река Мочурица”.

5. Съгласно становище на БДЧР-Варна с изх. № 05-10-196/А3/17.02.2020 г., реализирането на инвестиционното предложение, няма да окаже значително отрицателно въздействие върху водите и водните екосистеми, при спазване на определени условия, заложи в становището, което е неразделна част от настоящото решение за преценяване на необходимостта от извършване на ОВОС.

6. Реализацията на инвестиционното предложение не предполага трансгранично въздействие, поради естеството на дейността и местоположението на площадката спрямо границите на Република България.

IV. Обществен интерес към инвестиционното предложение:

1. С цел осигуряване на обществен достъп, информацията за преценяване на необходимостта от извършване на ОВОС по Приложение № 2 към чл.6 от НУРИОВОС е предоставена на интернет страницата и в сградата на РИОСВ-Бургас в рамките на нормативно определения срок.

2. С писмо на Кмета на Община Карнобат с изх. № 32-00-151 от 25.06.2020 г., РИОСВ Бургас е информирана за осигурен обществен достъп до информацията за преценяване на необходимостта от извършване на ОВОС по Приложение № 2 към чл.6 от НУРИОВОС чрез поставяне на съобщение на информационното табло и на интернет страницата на Община Карнобат.

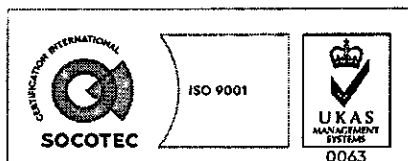
3. В рамките на законоустановения срок и към момента на изготвяне на настоящото решение няма постъпили жалби, възражения и становища срещу реализацията на инвестиционното предложение в РИОСВ-Бургас и Община Карнобат.

ПРИ СПАЗВАНЕ НА СЛЕДНИТЕ УСЛОВИЯ, МЕРКИ И ОГРАНИЧЕНИЯ:

1. Да се спазват условията, заложи в становище на РЗИ-Бургас с изх. № 10-48-3/04.06.2020 г., копие от което се прилага към придружително писмо за предоставяне на настоящото решение.

2. Да се спазват условията, заложи в становище на БДЧР-Варна с изх. № 05-10-196/А3/17.02.2020 г., копие от което се прилага към придружително писмо за предоставяне на настоящото решение.

Настоящото решение се отнася само за конкретно заявеното предложение и в посочения му капацитет, същото не отменя задълженията на възложителя по Закона за опазване на околната среда и други специални закони и подзаконови нормативни актове и



гр. Бургас, к-с Лазур, ул. „Перушица” 67, ет.3, п.к.388
Тел: +359 56 813205, Факс: +359 56 813 200
e-mail: riosvbs@unacs.bg
www.riosvbs.com



не може да служи като основание за отпадане на отговорността съгласно действащата нормативна уредба по околна среда.

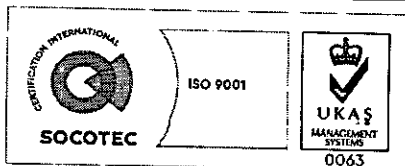
При промяна на инвестиционното предложение на възложителя или на някои от обстоятелствата, при които е било издадено настоящето решение, възложителят/новият възложител трябва да уведоми РИОСВ гр. Бургас своевременно.

Решението губи правно действие, ако в срок 5 години от датата на издаването му не е започнало осъществяване на инвестиционното предложение.

Заинтересованите лица могат да обжалват решението по реда на Административно-процесуалния кодекс чрез Директора на РИОСВ Бургас пред Министъра на ОСВ и Административен съд по реда на чл. 133 от АПК в 14 дневен срок от съобщаването му.



ИНЖ. ТОНКА АТАНАСОВА
ДИРЕКТОР НА РИОСВ-БУРГАС



гр. Бургас, к-с Лазур, ул. „Перушица“ 67, ет.3, п.к.388
Тел: +359 56 813205, Факс: +359 56 813 200
e-mail: riosvbs@unacs.bg
www.riosvbs.com

