



РЕПУБЛИКА БЪЛГАРИЯ
Министерство на околната среда и водите
Регионална инспекция по околната среда и водите – Бургас

РЕШЕНИЕ № БС – 41 – ПР / 13.04. 2022 г.

за преценяване на необходимостта от извършване на оценка на въздействието върху околната среда

На основание чл. 81, ал. 1, т. 2 и чл. 93, ал. 1, т. 1, ал. 3 и ал. 6 от Закона за опазване на околната среда, чл. 7, ал. 1, чл. 8, ал. 1 от Наредбата за условията и реда за извършване на оценка на въздействието върху околната среда (НУРИОВОС), чл. 31 ал. 4 и ал. 6 от Закона за биологичното разнообразие (ЗБР), чл. 2, ал. 1, т. 1, чл. 4, чл. ба, т. 2, чл. 40, ал. 4 от Наредбата за условията и реда за извършване на оценка на съвместимостта на планове, програми, проекти и инвестиционни предложения с предмета и целите на опазване на защитените зони (Наредбата за ОС), представена писмена документация от възложителя по Приложение № 2 към чл. 6, от НУРИОВОС и по чл. 10, ал. 1 и ал. 2 от Наредбата за ОС с вх. №ПД-2533(9)/03.02.2022 г., както и получени становища от Регионална здравна инспекция - Бургас (РЗИ-Бургас) с изх. № 10-25-1/16.02.2022 г. и Басейнова Дирекция „Черноморски Район“ – Варна (БДЧР) с изх. № 05-10-538(А1)/29.10.2021 г.

РЕШИХ

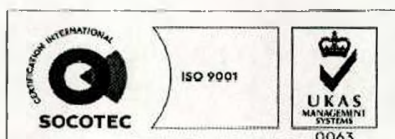
да не се извършва оценка на въздействието върху околната среда и оценка на съвместимост с предмета и целите на опазване в защитените зони за инвестиционно предложение: „Изграждане на система за напояване чрез дъждуване на земеделски култури в ПИ с идентификатори 23176.3.5, 23176.3.6, 23176.3.35, 23176.3.36, 23176.3.43, 23176.3.44, 23176.3.49, 23176.3.50, 23176.3.51, 23176.3.52, 23176.3.102, 23176.3.103, 23176.3.104, 23176.3.108, 23176.3.109, 23176.3.110, 23176.3.114, 23176.3.115, 23176.3.116, 23176.3.117, 23176.3.118, 23176.3.119, 23176.3.120 по КК, землище на с. Драганци, община Карнобат“, което няма вероятност да окаже значително отрицателно въздействие върху околната среда, природни местообитания, популации и местообитания на видове и човешкото здраве.

Възложител:

ЗП КРАСИМИР ПЕНЧЕВ

Кратко описание на инвестиционното предложение:

Инвестиционното предложение предвижда изграждане на система за напояване чрез дъждуване на земеделски култури – пшеница и царевица, разположени в ПИ с идентификатори 23176.3.5, 23176.3.6, 23176.3.35, 23176.3.36, 23176.3.43, 23176.3.44, 23176.3.49, 23176.3.50, 23176.3.51, 23176.3.52, 23176.3.102, 23176.3.103, 23176.3.104, 23176.3.108, 23176.3.109, 23176.3.110, 23176.3.114, 23176.3.115, 23176.3.116, 23176.3.117, 23176.3.118, 23176.3.119, 23176.3.120 по КККР, масив 39, землище на с. Драганци, община Карнобат. Новопроектираните напоятелни системи ще се състоят от съществуваща шахта, представляваща отклонение от основния изпускател от яз. „Драганци“/ „Помпена станция“,



гр. Бургас, к-с Лазур, ул. „Перушица“ 67, ет.3, п.к.388
Тел: +359 56 813205, Факс: +359 56 813 200
e-mail: riosvbs@unacs.bg, www.riosvbs.com



един брой мотопомпа, разпределителна демонтируема тръбна мрежа от гъвкави тръбопроводи 4", поливни хидранти и ролкови дъждовални машини за самия напоителен процес. Водоземането се предвижда да е от една точка на водовземане, представляваща съществуваща шахта, разположена в ПИ с идентификатор 23176.2.133 по КККР с. Драганци, м. „Папазлъка“, община Карнобат, част от водоизточник - язовир „Драганци/Помпена станция“. Водоснабдяването на база декларация от СН „Златна праскова“ ще се осигурява съгласно действащи Разрешителни за водовземане, издадени от директора на БДЧР, а именно: Разрешително за ползване на повърхностен воден обект – язовир „Помпена станция“ в с. Драганци №200501/09.11.2006 г., продължено с Решения №931/04.05.2012 г. и № 58/26.06.2020г. на СН „Златна праскова“, с цел за напояване с краен срок 30.11.2032 г. и Разрешително за ползване на повърхностен воден обект – язовир „До гробищата“ в с. Драганци №200502/10.11.2006 г., продължено с Решения №932/04.05.2012 г. и № 59/26.06.2020г. на СН „Златна праскова“, с цел за напояване с краен срок 30.11.2032г.

Инвестиционното предложение попада в обхвата на *т. 1. „Селско, горско и водно стопанство“, буква „в“ – „мелиоративни дейности в селското стопанство, включително напояване и пресушаване на земи“* от Приложение №2, към чл. 93, ал. 1, т. 1 и 2 на ЗООС и съгласно чл. 81, ал. 1, т. 2 и подлежи на процедура по преценяване на необходимостта от извършване на оценка на въздействието върху околната среда (ОВОС), поради което подлежи и на процедура по оценка за съвместимост с предмета и целите на опазване на защитените зони по реда на чл. 31, ал. 4, във връзка с ал. 1 от Закона за биологичното разнообразие и чл. 2, ал. 1, т. 1 от Наредбата за ОС.

Съгласно чл. 93, ал. 3 от ЗООС, компетентен орган за произнасяне с Решение е директорът на РИОСВ-Бургас.

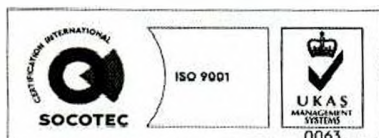
Имотите, предмет на напояване, разположени в масив 39, с. Драганци, община Карнобат и водоизточника за напояване язовир Драганци не попадат в границите на защитена територия по смисъла на Закона за защитените територии и не попадат в границите на защитена зона по смисъла на Закона за биологичното разнообразие (Натура 2000 място). Най-близо е разположена защитена зона BG0000196 „Река Мочурица“ за опазване на природните местообитания и на дивата флора и фауна, обявена със Заповед № РД-316/31.03.2021 г. на министъра на околната среда и водите (ДВ, бр. 52/22.06.2021 г.).

На основание чл. 40, ал. 3 от Наредбата за ОС, въз основа на критериите по чл.16 от нея, е направена преценка за вероятната степен на отрицателно въздействие, според която гореописаното инвестиционно предложение няма вероятност да окаже значително отрицателно въздействие върху природни местообитания и местообитания на видове, предмет на опазване в най-близо разположената защитена зона BG0000196 „Река Мочурица“.

МОТИВИ:

1. Характеристика на инвестиционни предложения: размер, засегната площ, параметри, мащабност, обем, производителност, обхват; взаимовръзка и кумулиране с други съществуващи и/или одобрени инвестиционни предложения оформление на инвестиционното предложение в неговата цялост; използване на природни ресурси, земните недра, почвите, водите и на биологичното разнообразие; генериране на отпадъци замърсяване и вредно въздействие; риск от големи аварии и/или бедствия, които са свързани с инвестиционното предложение, включително причинени от изменението на климата, в съответствие с научните познания; рисковете за човешкото здраве:

1. Инвестиционното предложение предвижда реализиране на система за напояване чрез дъждуване, обхващаща на земеделски култури в ПИ с идентификатори 23176.3.5, 23176.3.6,



гр. Бургас, к-с Лазур, ул. „Перушица“ 67, ет.3, п.к.388
Тел: +359 56 813205, Факс:+359 56 813 200
e-mail: riosvbs@unacs.bg, www.riosvbs.com



23176.3.35, 23176.3.36, 23176.3.43, 23176.3.44, 23176.3.49, 23176.3.50, 23176.3.51, 23176.3.52, 23176.3.102, 23176.3.103, 23176.3.104, 23176.3.108, 23176.3.109, 23176.3.110, 23176.3.114, 23176.3.115, 23176.3.116, 23176.3.117, 23176.3.118, 23176.3.119, 23176.3.120 по КККР, масив 39, намиращи се в землището на с. Драганци, община Карнобат.

2. Земеделските земи са засети с царевица и пшеница и са обособени в едно напоително поле с обща площ от 200 дка, разположени в землището на с. Драганци, община Карнобат, област Бургас.

3. Инвестиционното предложение не е свързано пряко с водоземане от повърхности или подземни води, заустване на отпадъчни води в повърхностни обекти или съоръжения.

4. Достъпът до имотите ще се осъществява чрез съществуващ полски път, не се налага промяна на съществуваща и/или изграждане на нова пътна инфраструктура.

5. Необходимото годишно водно количество за напояване на земеделските култури ще бъде 106 000куб. м/год.

6. Издадено е становище от РЗИ-Бургас с изх. № 10-25-1/16.02.2022 г., съгласно което в представената документация за инвестиционното предложение се съдържат достатъчно анализи, изводи и мотивирани заключения по отношение степента на значимост за човешкото здраве, на база които не се очаква здравен риск при осъществяване на плана/програмата или инвестиционното предложение, при спазване условия посочени в становището, копие от което е приложено към придружителното писмо на настоящото решение.

7. Инвестиционното предложение не попада в определен район със значителен потенциален риск от наводнения и не противоречи на заложените в ПУРН 2016-2021 г. мерки и цели. Съгласно ПУРБ 2016-2021 г., БДЧР не може да изрази становище относно допустимостта на инвестиционното предложение. Необходимо е да бъдат спазвани условията заложените в разрешителните на СН „Златна праскова“.

II. Местоположение на инвестиционното предложение: съществуващо и одобрено земеползване; относителното изобилие, достъпност, качество и възстановителна способност на природните богатства; (включително почва, земни недра, вода и биологично разнообразие) в района и неговите подпочвени пластове; абсорбиционен капацитет на природната среда, като се вземат предвид: мочурища, крайречни области, речни устия; крайбрежни зони и морска околна среда; планински и горски райони; защитени със закон територии; засегнати елементи от Националната екологична мрежа; територии, свързани с инвестиционното предложение, в които нормите за качество на околната среда са нарушени или се смята, че съществува такава вероятност; гъстонаселени райони; ландшафт и обекти с историческа, културна или археологическа стойност; територии и/или зони и обекти със специфичен санитарен статут или подлежащи на здравна защита:

1. Новопредвидената система за напояване чрез дъждуване ще обхваща земеделски култури в ПИ с идентификатори 23176.3.5, 23176.3.6, 23176.3.35, 23176.3.36, 23176.3.43, 23176.3.44, 23176.3.49, 23176.3.50, 23176.3.51, 23176.3.52, 23176.3.102, 23176.3.103, 23176.3.104, 23176.3.108, 23176.3.109, 23176.3.110, 23176.3.114, 23176.3.115, 23176.3.116, 23176.3.117, 23176.3.118, 23176.3.119, 23176.3.120 по КККР, масив 39, намиращи се в землището на с. Драганци, община Карнобат.

2. Водоземането се предвижда да е от една точка на водоземане, представляваща съществуваща шахта - отклонение от основния изпускател от язовир „Драганци/Помпена станция“, представляващ ПИ с идентификатор 23176.2.133 по КККР на с. Драганци – общинска частна собственост. Координатите на водоземната шахта са: 42°34'47.4"сш, 26°58'21.5" ид.

3. Имотите, в които ще се реализира инвестиционното предложение са разположени



гр. Бургас, к-с Лазур, ул. „Перушица“ 67, ет.3, п.к.388
Тел: +359 56 813205, Факс:+359 56 813 200
e-mail: riosvbs@unacs.bg www.riosvbs.com



извън защитена територия по смисъла на ЗЗТ и защитени зони по смисъла на Закона за биологичното разнообразие.

4. Най-близо разположената защитена територия – ЗМ „Находище на урумovo лале в м. Лаликото“ е разположена на разстояние повече от 19 км от терена на имотите.

III. Типа и характеристиките на потенциалното въздействие върху околната среда: степента и пространствения обхват на въздействието (като географски район и брой на населението, които е вероятно да бъдат засегнати); естеството на въздействието; трансграничния характер на въздействието; интензивността и комплексността на въздействието, вероятността за въздействие; очакваното настъпване, продължителността, честотата и обратимостта на въздействието; комбинирането с въздействия на други съществуващи и/или одобрени инвестиционни предложения; възможността за ефективно намаляване на въздействията:

1. Предвид местоположението на имотите, предмет на напояване и водоизточника яз. „Драганци“ (извън границите на защитени зони от екологичната мрежа Натура 2000), не се очакват преки и косвени негативни въздействия върху структурата, функциите и природозащитните цели на най-близо разположената защитена зона BG0000196 „Река Мочурица“ за опазване на природните местообитания и на дивата флора и фауна.

2. Предвид характера на инвестиционното предложение (напояване на земеделски култури) и запазване на земеделското ползване на имотите, с реализиране на предложението няма вероятност от увреждане на местообитания на видове, идентифицирани в рамките на защитена зона BG0000196 „Река Мочурица“ и включени в предмета и на опазване, както и фрагментация на биокоридори от значение за видовете.

3. Не се очаква дълготрайно и значително по степен безпокойство, различно от досега съществуващото, което да доведе до трайно и необратимо прогонване на видовете, предмет на опазване в гореописаната най-близо разположена защитена зона, както и до изменение в структурата и числеността на популациите им.

4. Не се очаква реализацията на инвестиционното предложение да доведе до кумулативно въздействие с отрицателен ефект върху местообитания и популации на видове, предмет на опазване в защитена зона BG0000196 „Река Мочурица“ за опазване на природните местообитания и на дивата флора и фауна, в резултат на реализиране на настоящото предложение, спрямо одобрени до момента инвестиционни предложения/планове, програми, проекти.

5. С реализирането на инвестиционното предложение се запазва състоянието на терена и начина на трайно предназначение на имотите.

6. Не се очаква значително отрицателно въздействие върху защитените територии и биологичното разнообразие в района на ИП, извън видовете и местообитанията, предмет на опазване в ЗЗ „Река Мочурица“ BG 0000196 за опазване на природните местообитания и на дивата флора и фауна.

7. Реализацията на инвестиционното предложение не предполага трансгранично въздействие, поради естеството на дейността и местоположението на имотите, спрямо отдалечеността на границите на Република България.

IV. Обществен интерес към инвестиционното предложение:

1. Съгласно изискванията на чл. 4, ал. 2 от НУРИОВОС възложителят и компетентният орган са обявили инвестиционното предложение.

2. Съгласно изискванията на чл. 95, ал. 1 от Закона за опазване на околната среда, компетентният орган е уведомил писмено кмета на Община Карнобат, чиято територия е засегната от осъществяването на инвестиционното предложение, а чрез него и засегнатото население.

3. В изпълнение на чл. 6, ал. 9 от НУРИОВОС е осигурен обществен достъп до



гр. Бургас, к-с Лазур, ул. „Перушица“ 67, ет.3, п.к.388
Тел: +359 56 813205, Факс: +359 56 813 200
e-mail: riosvbs@unacs.bg, www.riosvbs.com



информацията по Приложение № 2 от Наредбата, както следва:

- от компетентния орган, чрез интернет страницата на РИОСВ-Бургас;
- от Община Карнобат, на чиято територия ще се осъществи инвестиционното предложение.

4. С писмо с изх. № 32-00-48(1)/07.04.2022 г., кметът на Община Карнобат уведомява РИОСВ-Бургас, че информацията за преценяване на необходимостта от извършване на ОВОС е оповестена чрез поставяне на съобщение на информационното табло и на интернет страницата на Община Карнобат за най-малко 14 дни, с цел изразяване на становища от заинтересовани лица, като в резултат не са постъпили мнения, възражения, становища и др.

5. Към момента на изготвяне на настоящото решение в РИОСВ-Бургас няма постъпили жалби, възражения и становища срещу реализацията на инвестиционното предложение.

ПРИ СПАЗВАНЕ НА СЛЕДНИТЕ УСЛОВИЯ, МЕРКИ И ОГРАНИЧЕНИЯ:

1. Да се спазва условията, заложи в становище с изх. №10-25-1/16.02.2022 г. на директора на РЗИ-Бургас, копие от което е приложено към придружителното писмо за предоставяне на настоящото решение.

2. Да се спазват условията, заложи в становище с изх. № 05-10-538(A1)/29.10.2021 г. на директора на Басейнова Дирекция „Черноморски Район“ – Варна, копие от което е приложено към придружителното писмо за предоставяне на настоящото решение.

Настоящото решение се отнася само за конкретно заявеното предложение и в посочения му капацитет, същото не отменя задълженията на възложителя по Закона за опазване на околната среда и други специални закони и подзаконови нормативни актове и не може да служи като основание за отпадане на отговорността, съгласно действащата нормативна уредба по околна среда.


На основание чл. 93, ал. 7 от ЗООС при промяна на инвестиционното предложение, на възложителя или на някои от обстоятелствата, при които е било издадено настоящото решение, възложителят/новият възложител трябва да уведоми своевременно РИОСВ-Бургас.

На основание чл. 93, ал. 8 от ЗООС, Решението губи правно действие, ако в срок 5 години от датата на издаването му не е започнало осъществяване на инвестиционното предложение.

Решението може да бъде обжалвано в 14 дневен срок от обявяването му чрез Директора на РИОСВ-Бургас пред Министъра на околната среда и водите и Административен съд по реда на чл. 133 от Административно-процесуалния кодекс.

ПАВЕЛ МАРИНОВ

Директор на РИОСВ-Бургас



гр. Бургас, к-с Лазур, ул. „Перушица“ 67, ет.3, п.к.388
Тел: +359 56 813205, Факс:+359 56 813 200
e-mail: riosvbs@unacs.bg, www.riosvbs.com

