



РЕПУБЛИКА БЪЛГАРИЯ

Министерство на околната среда и водите

Регионална инспекция по околната среда и водите - Бургас

РЕШЕНИЕ № БС - 35 - ПР / 21.03. 2019г.
за преценяване на необходимостта от извършване на оценка
на въздействието върху околната среда

на основание чл. 81, ал.1, т.2 и чл. 93, ал.1 т.1 във връзка с ал.3 и ал.5 от Закона за опазване на околната среда, чл. 7, ал. 1, чл. 8, ал. 1 от Наредбата за условията и реда за извършване на оценка на въздействието върху околната среда (НУРИОВОС), чл. 31 ал. 4 и ал. 6 от Закона за биологичното разнообразие (ЗБР), чл.2, ал.1, т.1, чл.4, чл.6а, т.2, чл. 40, ал. 4 от Наредбата за условията и реда за извършване на оценка на съвместимостта на планове, програми, проекти и инвестиционни предложения с предмета и целите на опазване на защитените зони (Наредбата за ОС) и представена писмена документация по чл.10 от Наредбата за ОС и по приложение № 2 към чл. 6, от НУРИОВОС с вх. № ПД-2987/14.02.2019год., получено становище от Регионална здравна инспекция /РЗИ-Бургас/ с изх.№ 10-24-1/14.02.2019год.

РЕШИХ

да не се извършва оценка на въздействието върху околната среда за инвестиционно предложение: „Разширение на гробищен парк- гр. Царево, имоти №48619.19.1, 48619.19.966, 48619.19.980 и 48619.19.981, местност „Найденови Каби“, гр. Царево, община Царево“ с възложител: Община Царево, което **няма вероятност** да окаже значително отрицателно въздействие върху компонентите на околната среда, природни местообитания, популации и местообитания на видове и човешкото здраве

Възложител: ОБЩИНА ЦАРЕВО
УЛ. „ХАН АСПАРУХ“ №36
ГР. ЦАРЕВО

Кратко описание на инвестиционното предложение:

Инвестиционното предложение касае, разширение на гробищен парк - гр. Царево в имоти №48619.19.1, 48619.19.966, 48619.19.980 и 48619.19.981, местност „Найденови Каби“, гр. Царево, община Царево. От четирите имота ще се образува една площадка за строителство с площ 23146 кв.м. Ще се обособят парцели и гробищни места за погребване, вътрешни пътища, паркинг и алеи, които ще се асфалтират. Гробищния парк ще бъде ограден, като покрай оградата се предвижда озеленяване. Предвидени са терени за обслужващи дейности за разполагане на перголи, места за почивка, химически тоалетни и др. Работещ персонал 2 бр. Предвижда се изграждане на районно осветление. Водоснабдяването и електроснабдяването ще бъде извършено от съществуващи мрежи. Достъпът до имотите, ще бъде осъществен от съществуващата улична мрежа в района.

Имоти с №48619.19.1, 48619.19.966, 48619.19.980 са с трайно предназначение на територията земеделска, начин на трайно ползване – гробищен парк, а имот №



Бургас, к-с Лазур, ул. „Перушица“ 67, ет. 3, п.к. 388

Тел: +359 56 813205, Факс: +359 56 813 200
e-mail: riosvbs@unacs.bg www.riosvbs.com



48619.19.981 е с начин на трайно ползване – нива и трайно предназначение – земеделска. Обща площ на имотите е 23146 кв.м

Инвестиционното предложение попада в обхвата на т. 12, буква „д” от Приложение № 2 към чл. 93, ал.1, т.1 от ЗООС и подлежи на процедура по преценяване на необходимостта от извършване на ОВОС, отразена в настоящото решение.

Имотите не попадат в защитени територии, по смисъла на Закона за защитените територии и в защитени зони, по смисъла на Закона за биологичното разнообразие. Най-близо е разположена защитена зона BG0001001 „Ропотамо” за опазване на природните местообитания и на дивата флора и фауна, приета с РМС №122/2007г., изм. с Решение на МС №660/01.11.2013г. (ДВ,бр.97/2013г.)

Инвестиционното предложение попада в обхвата на чл. 2, ал. 1, т. 1 от Наредбата за условията и реда за извършване на оценка за съвместимостта на планове, програми, проекти и инвестиционни предложения с предмета и целите на опазване на защитените зони и подлежи на процедура по оценка на съвместимостта му с предмета и целите на опазване в горе цитираната защитена зона, по реда на чл. 31, ал.4 във връзка с ал. 1 от ЗБР, като същата е проведена чрез процедурата за преценяване на необходимостта от ОВОС и отразена в настоящото решение.

На основание чл.40, ал.3 от Наредбата за ОС, след преглед на представената информация, предвид характера и местоположението на инвестиционното предложение и въз основа на критериите по чл.16 от нея, е направена преценка за вероятната степен на отрицателно въздействие, според която инвестиционното предложение **няма вероятност** да окаже значително отрицателно въздействие върху видове и техните местообитания и на дивата флора и фауна.

МОТИВИ:


I. Характеристика на предлаганото строителство, дейности и технологии: обем, производителност, мащабност, взаимовръзка и кумулиране с други предложения, ползване на природни ресурси, генерирани отпадъци, замърсяване и дискомфорт на околната среда, както и риск от инциденти:

1. Според представената информация за преценяване на необходимостта от извършване на ОВОС, инвестиционното предложение предвижда разширение на гробищен парк- гр. Царево, имоти №48619.19.1, 48619.19.966, 48619.19.980 и 48619.19.981, местност „Найденови Каби“, гр. Царево, община Царево.

2. От експлоатацията на инвестиционното предложение не се очаква натрупване на отрицателни въздействия върху хората, растителния и животински свят.

3. Не се очаква инвестиционното предложение да има трансгранично въздействие при преминаването през всички етапи на изпълнение и експлоатация.

II. Местоположение, в това число чувствителност на средата, съществуващото ползване на земята, относително наличие на подходящи територии, качеството и регенеративната способност на природните ресурси в района:



гр. Бургас, к-с Лазур, ул. „Перушица” 67, ет.3, п.к.388
Тел: +359 56 813205, Факс:+359 56 813 200
e-mail: riosvbs@unacs.bg, www.riosvbs.com



1. Инвестиционното предложение е предвидено да се осъществи в обхвата на имоти с №48619.19.1, 48619.19.966, 48619.19.980 са с трайно предназначение на територията земеделска, начин на трайно ползване – гробищен парк, а имот № 48619.19.981 е с начин на трайно ползване – нива и трайно предназначение – земеделска.

2. След извършена проверка по наличната към момента в РИОСВ-Бургас цифрова информация (КВС/КК, горска карта) и модели за разпространение на дюнни природни местообитания по Черноморското крайбрежие, е установено, че с инвестиционното предложение **не се засяга** площ с характеристика на пясъчни дюни.

III. Способност за асимилация на екосистемата в естествената околна среда:

1. Разширението на гробищен парк на гр. Царево ще обхване имоти извън границите на защитени зони.

2. Няма вероятност, реализацията на инвестиционното предложение, да доведе до фрагментация, унищожаване и/или увреждане на природни местообитания, предмет на опазване в най-близко разположената защитена зона BG0001001 „Ропотамо“ за опазване на природните местообитания и на дивата флора и фауна.

3. Не се очаква безпокойство, което да доведе до трайно и необратимо прогонване на видовете, предмет на опазване в гореописаната най-близко разположена защитена зона, както и до изменение в структурата и числеността на популациите им.

4. Не се очаква реализацията на ИП да доведе до кумулативно въздействие със значителен ефект върху природни местообитания и местообитания и популации на видове от дивата фауна.

IV. Характеристики на потенциалните въздействия – териториален обхват, засегнато население, включително трансгранични въздействия, същност, големина, комплектност, вероятност, продължителност, честота и обратимост:

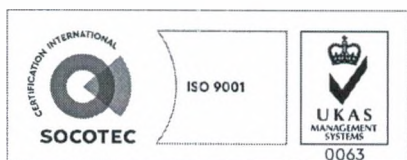
1. Териториалният обхват на въздействие, в резултат на строителството и експлоатацията на инвестиционното предложение, ще е ограничен и локален в рамките на гореописаните имоти.

2. Реализацията на инвестиционното предложение не предполага трансгранично въздействие, поради естеството на дейността и местоположението на площадката спрямо границите на Република България.

3. Съгласно становище на РЗИ-Бургас с изх. № 10-24-1/14.02.2019г., от здравно-хигиенна гледна точка не се очаква възникване на здравен риск в следствие реализацията на инвестиционното предложение, при определено условие заложено в настоящото решение.

4. При реализацията и експлоатацията на ИП не се очаква замърсяване на компонентите на околната среда.

V. Обществен интерес към предложението за строителство, дейности или технологии:



гр. Бургас, к-с Лазур, ул. „Перушица“ 67, ет.3, п.к.388
Тел: +359 56 813205, Факс:+359 56 813 200
e-mail: riosvbs@unacs.bg, www.riosvbs.com



С цел осигуряване на обществен достъп, информацията за преценяване на необходимостта от извършване на ОВОС по Приложение №2 към чл.6 от НУРИОВОС е предоставена на интернет страницата и в сградата на РИОСВ-Бургас. В рамките на нормативно определения срок, не са постъпили предложения/възражения, относно реализацията на ИП.

Съгласно писмо на Кмета на Община Царево с изх. №32-00-55(1)25.02.2019г., е осигурен обществен достъп до информацията за преценяване на необходимостта от извършване на ОВОС по Приложение №2 към чл.6 от НУРИОВОС чрез поставяне на съобщение на информационното табло и на интернет страницата на Община Царево. Не са постъпили предложения и възражения относно реализацията на инвестиционното предложение в 14 - дневния нормативно определен срок.

ПРИ СПАЗВАНЕ НА СЛЕДНОТО УСЛОВИЕ, МЕРКИ И ОГРАНИЧЕНИЯ:

1. Да се спазва условието, заложено в становище на РЗИ-Бургас с изх. № 10-24-1/14.02.2019г., *копие от което се прилага към придружително писмо за предоставяне на настоящото решение.*

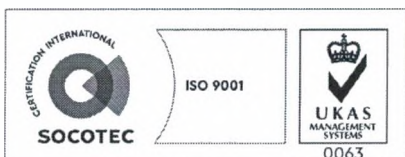
Настоящото решение се отнася само за конкретно заявеното предложение и в посочения му капацитет, същото не отменя задълженията на възложителя по Закона за опазване на околната среда и други специални закони и подзаконовни нормативни актове и не може да служи като основание за отпадане на отговорността съгласно действащата нормативна уредба по околна среда.

При промяна на инвестиционното предложение на възложителя или на някои от обстоятелствата, при които е било издадено настоящото решение, възложителят/новият възложител трябва да уведоми РИОСВ - Бургас своевременно, но не по-късно от 14 дни след настъпване на измененията.

Решението губи правно действие, ако в срок 5 години от датата на издаването му не е започнало осъществяване на инвестиционното предложение.

Заинтересованите лица могат да обжалват решението по реда на Административно-процесуалния кодекс чрез Директора на РИОСВ-Бургас пред Министъра на ОСВ и Административен съд Бургас в 14 дневен срок от съобщаването му.

ДИРЕКТОР НА РИОСВ-БУРГАС
инж. ТОНКА АТАНАСОВА



гр. Бургас, к-с Лазур, ул. „Перушица” 67, ет.3, п.к.388
Тел: +359 56 813205, Факс:+359 56 813 200
e-mail: riosvbs@unacs.bg, www.riosvbs.com

