



РЕПУБЛИКА БЪЛГАРИЯ
Министерство на околната среда и водите
Регионална инспекция по околната среда и водите – Бургас

РЕШЕНИЕ № БС – 31 - ПР / 22.03. 2022 г.

за преценяване на необходимостта от извършване на оценка на въздействието върху околната среда

На основание чл. 81, ал. 1, т. 2 и чл. 93, ал. 1, т. 1, ал. 3 и ал. 6 от Закона за опазване на околната среда, чл. 7, ал. 1, чл. 8, ал. 1 от Наредбата за условията и реда за извършване на оценка на въздействието върху околната среда (НУРИОВОС), чл. 31 ал. 4 и ал. 6 от Закона за биологичното разнообразие (ЗБР), чл. 2, ал. 1, т. 1, чл. 4, чл. 6а, т. 2, чл. 40, ал. 4 от Наредбата за условията и реда за извършване на оценка на съвместимостта на планове, програми, проекти и инвестиционни предложения с предмета и целите на опазване на защитените зони (Наредбата за ОС), представена писмена документация от възложителя по Приложение № 2 към чл. 6, от НУРИОВОС и по чл. 10, ал. 1 и ал. 2 от Наредбата за ОС с вх. №ПД-1924 (14)/11.02.2022 г., както и получени становища от Регионална здравна инспекция - Бургас (РЗИ-Бургас) с изх. № 10-33-1/01.03.2022 г. и Басейнова Дирекция „Черноморски Район“ - Варна с изх. № 05-10-515(А3)/25.11.2021 г.

РЕШИХ

да не се извършва оценка на въздействието върху околната среда и оценка на съвместимост с предмета и целите на опазване в защитените зони за инвестиционно предложение: „Изграждане на система от капково напояване за трайни насаждения от бадеми в ПИ с идентификатори 23604.49.8, 23604.49.10, 23604.49.11, 23604.49.13, 23604.50.8 и 23604.51.12 по КК, местност „Малкото сечище“, землище на с. Драчево, община Средец“, което няма вероятност да окаже значително отрицателно въздействие върху околната среда, природни местообитания, популации и местообитания на видове и човешкото здраве.

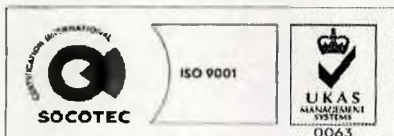
Възложител:

„АЙ ТИ АГРО“ ЕООД

Кратко описание на инвестиционното предложение:

С настоящото инвестиционно предложение се предвижда реализиране на ново съоръжение, състоящо се в изграждане капково-напоителна система, обхващаща трайни насаждения от бадеми, разположени в ПИ с идентификатори 23604.49.8, 23604.49.10, 23604.49.11, 23604.49.13, 23604.50.8 и 23604.51.12 по КК, местност „Малкото сечище“, землище на с. Драчево, община Средец. Системата ще обхваща 1030 дка и ще се състои от полиетиленови тръбопроводи, положени подземно, капакови маркучи и помпа и резервоари за вода. Системата ще бъде изградена от основни захранващи тръби положени под земята и капкови маркучи, които ще са положени по протежение на реда с овощни насаждения.

Резервоарите ще бъдат захранвани от подземни води посредством два броя съществуващи тръбни кладенци (ТК), изградени в ПИ с идентификатор 23604.49.11 и



гр. Бургас, к-с Лазур, ул. „Перушица“ 67, ет.3, п.к.388
Тел: +359 56 813205, Факс:+359 56 813 200
e-mail: riosvbs@unacs.bg, www.riosvbs.com



23604.49.13 по КК, местност „Малкото сечище“, землище на с. Драчево, община Средец. За ТК са представени Заявления за регистрация № РСВС-166/27.09.2021 г. и № РСВС-165/27.09.2021 г.

Инвестиционното предложение попада в обхвата на *т. 1. „Селско, горско и водно стопанство“, буква „в“ – „мелиоративни дейности в селското стопанство, включително напояване и пресушаване на земи“* от Приложение №2, към чл. 93, ал. 1, т. 1 и 2 на ЗООС и съгласно чл. 81, ал. 1, т. 2 и подлежи на процедура по преценяване на необходимостта от извършване на оценка на въздействието върху околната среда (ОВОС), поради което подлежи и на процедура по оценка за съвместимост с предмета и целите на опазване на защитените зони по реда на чл. 31, ал. 4, във връзка с ал. 1 от Закона за биологичното разнообразие и чл. 2, ал. 1, т. 1 от Наредбата за ОС.

Съгласно чл. 93, ал. 3 от ЗООС, компетентен орган за произнасяне с Решение е директорът на РИОСВ-Бургас.

Имотите, предмет на напояване не попадат в границите на защитена територия по смисъла на Закона за защитените територии и не попадат и в границите на защитена зона по смисъла на Закона за биологичното разнообразие (Натура 2000 място). Най-близо е разположена защитена зона BG0000198 „Средецка река“ за опазване на природните местообитания и на дивата флора и фауна, обявена със Заповед № РД-346/31.03.2021 г. на министъра на околната среда и водите (ДВ, бр.56/06.07.2021г).

На основание чл. 40, ал. 3 от Наредбата за ОС, въз основа на критериите по чл. 16 от нея е направена преценка за вероятната степен на отрицателно въздействие върху защитените зони, съгласно която инвестиционното предложение няма вероятност да окаже значително отрицателно въздействие върху видове и техните местообитания, предмет на опазване в най-близо разположената защитена зона BG0000198 „Средецка река“ за опазване на природните местообитания и дивата флора и фауна.

МОТИВИ:

1. Характеристика на инвестиционни предложения: размер, засегната площ, параметри, мащабност, обем, производителност, обхват; взаимовръзка и кумулиране с други съществуващи и/или одобрени инвестиционни предложения оформление на инвестиционното предложение в неговата цялост; използване на природни ресурси, земните недра, почвите, водите и на биологичното разнообразие; генериране на отпадъци замърсяване и вредно въздействие; риск от големи аварии и/или бедствия, които са свързани с инвестиционното предложение, включително причинени от изменението на климата, в съответствие с научните познания; рисковете за човешкото здраве:

1. Инвестиционното предложение предвижда реализиране на капково-напоителна система, обхващаща трайни насаждения от бадеми, разположени в ПИ с идентификатори 23604.49.8, 23604.49.10, 23604.49.11, 23604.49.13, 23604.50.8 и 23604.51.12 по КК, местност „Малкото сечище“, землище на с. Драчево, община Средец, разположени на обща площ 1030 дка.

2. Водоземане ще се осъществява от подземни води чрез два броя съществуващи тръбни кладенци (ТК), изградени в ПИ с идентификатор 23604.49.11 и 23604.49.13 по КК, местност „Малкото сечище“, землище на с. Драчево, община Средец.

3. Достъпът до имота, в който ще се реализира инвестиционното предложение е с изградени пътни връзки чрез съществуващ полски път.

4. Необходимото годишно водно количество за напояване на трайни насаждения от бадеми, което ще се ползва от разглеждания ТК-1 „Ай Ти Агро - Драчево“, е Qгод. = 11040 куб. м/год.



гр. Бургас, к-с Лазур, ул. „Перушица“ 67, ет.3, п.к.388
Тел: +359 56 813205, Факс:+359 56 813 200
e-mail: riosvbs@unacs.bg, www.riosvbs.com



5. Инвестиционното предложение не е свързано с формиране на производствени, охлаждащи или битово-фекални отпадъчни води.

6. Издадено е становище от РЗИ-Бургас с изх. № 10-33-1/01.03.2022 г., съгласно което в представената документация за инвестиционното предложение се съдържат достатъчно анализи, изводи и мотивирани заключения по отношение степента на значимост за човешкото здраве, на база които не се очаква здравен риск при осъществяване на плана/програмата или инвестиционното предложение, при спазване условия посочени в становището, копие от което е приложено към придружителното писмо на настоящото решение.

7. Инвестиционното предложение е допустимо от гледна точка на ПУРН и ПУРБ 2016 - 2021 г., при спазване на определени условия, посочени в становище с изх. № 05-10-515(А3)/25.11.2021 г. на директора на Басейнова Дирекция „Черноморски Район“ – Варна.

II. Местоположение на инвестиционното предложение: съществуващо и одобрено земеползване; относителното изобилие, достъпност, качество и възстановителна способност на природните богатства; (включително почва, земни недра, вода и биологично разнообразие) в района и неговите подпочвени пластове; абсорбиционен капацитет на природната среда, като се вземат предвид: мочурища, крайречни области, речни устия; крайбрежни зони и морска околна среда; планински и горски райони; защитени със закон територии; засегнати елементи от Националната екологична мрежа; територии, свързани с инвестиционното предложение, в които нормите за качество на околната среда са нарушени или се смята, че съществува такава вероятност; гъстонаселени райони; ландшафт и обекти с историческа, културна или археологическа стойност; територии и/или зони и обекти със специфичен санитарен статут или подлежащи на здравна защита:

1. Капково-напоителна система, обхващаща трайни насаждения от бадеми, разположени в ПИ с идентификатори 23604.49.8, 23604.49.10, 23604.49.11, 23604.49.13, 23604.50.8 и 23604.51.12 по КК, местност „Малкото сечище“, землище на с. Драчево, община Средец.

2. Два броя съществуващи тръбни кладенци (ТК) са изградени в ПИ с идентификатор 23604.49.11 и 23604.49.13 по КК, местност „Малкото сечище“, землище на с. Драчево, община Средец. Географски координати на съоръжението са: WGS 84: N 42°19'21.680" E 27°15'25.286".

3. Имотите, в които ще се реализира инвестиционното предложение не попадат в защитена територия по смисъла на ЗЗТ и защитени зони по смисъла на Закона за биологичното разнообразие.

4. Предвидените дейности попадат в обхвата на повърхностно водно тяло „р. Каракютючка (Пънчевска) – от извор до вливане на р. Средецка“ с код BG2MA700R007, определено в добро екологично състояние и неизвестно химично състояние.

5. Повърхностно водно тяло „р. Средецка – от гр. Средец до яз. Мандра“ с код BG2MA700R006, определено в добро екологично състояние и неизвестно химично състояние.

6. Повърхностно водно тяло „р. Факийска – от вливане на р. Сарпасан до вливане на р. Малката река“ с код BG2MA400R1008, определено в добро екологично състояние и неизвестно химично състояние.

7. Подземно водно тяло „Пукнатинни води в ВК2t en-st-Бургаска вулканична южно от Бургас“ с код BG2G00000K2035, определено в добро количествено и добро химично състояние, не е определено в риск по химично състояние.

8. Територията на ИП не попада в зони за защита на водите по чл. 119а, ал. 1, т. 2, т.4 от Закона за водите.



гр. Бургас, к-с Лазур, ул. „Перушица“ 67, ет.3, п.к.388
Тел: +359 56 813205, Факс:+359 56 813 200
e-mail: riosvbs@unacs.bg, www.riosvbs.com



III. Типа и характеристиките на потенциалното въздействие върху околната среда: степента и пространствения обхват на въздействието (като географски район и брой на населението, които е вероятно да бъдат засегнати); естеството на въздействието; трансграничния характер на въздействието; интензивността и комплексността на въздействието, вероятността за въздействие; очакваното настъпване, продължителността, честотата и обратимостта на въздействието; комбинирането с въздействия на други съществуващи и/или одобрени инвестиционни предложения; възможността за ефективно намаляване на въздействията:

1. Имотите, предмет на напояване се намират извън границите на защитени зони от мрежата Натура 2000, в тази връзка при изграждането на система за капково напояване на съществуващи насаждения не се очакват преки и косвени негативни въздействия върху структурата, функциите и природозащитните цели на най-близо разположената BG0000198 „Средецка река“ за опазване на природните местообитания и дивата флора и фауна.

2. Предвид вида на инвестиционното предложение и отдалечеността му от защитени територии, най-близо разположената ЗМ „Раков дол“ на повече от 2 км, не се очаква значително отрицателно въздействие върху защитените територии и биологичното разнообразие в района на ИП, извън видовете и местообитанията предмет на опазване в ЗЗ „Средецка река“, BG 0000198 за опазване на природните местообитания и на дивата флора и фауна.

3. С реализиране на предложението не се променя земеделския характер на имотите. Предвид това, не се очаква намаляване на числеността или промяна на състава на видовете придържащи се към защитена зона BG0000198 „Средецка река“ и включени в предмета ѝ на опазване.

4. Реализацията на инвестиционното предложение няма вероятност да доведе до трайна фрагментация, унищожаване и/или увреждане на природни местообитания, предмет на опазване в най-близо разположената защитена зона BG0000198 „Средецка река“ за опазване на природните местообитания и на дивата флора и фауна.

5. Не се очаква използване на природни ресурси, както и генериране на емисии и отпадъци във вид и количества, които да окажат значително отрицателно въздействие върху предмета на опазване в гореописаната защитена зона.

6. Не се очаква реализацията на инвестиционното предложение да доведе до кумулативно въздействие със значителен отрицателен ефект върху местообитанията и популациите на видове, предмет на опазване в най-близо разположената защитена зона BG0000198 „Средецка река“.

7. С реализирането на инвестиционното предложение се запазва състоянието на терена и начина на трайно предназначение на имотите.

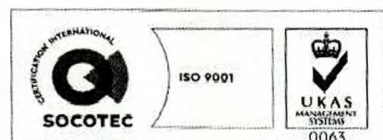
8. Напояването ще е сезонно, в периода 1 април – 30 септември, през който ще се извършват по 10 поливки за масива, разделен на 68 броя сектори, не се предвижда подаване на торове.

9. Реализацията на инвестиционното предложение не предполага трансгранично въздействие, поради естеството на дейността и местоположението на имотите, спрямо отдалечеността на границите на Република България.

IV. Обществен интерес към инвестиционното предложение:

1. Съгласно изискванията на чл. 4, ал. 2 от НУРИОВОС възложителят и компетентният орган са обявили инвестиционното предложение.

2. Съгласно изискванията на чл. 95, ал. 1 от Закона за опазване на околната среда, компетентният орган е уведомил писмено кмета на Община Средец, чиято територия е засегната от осъществяването на инвестиционното предложение, а чрез него и засегнатото население.



гр. Бургас, к-с Лазур, ул. „Перушица“ 67, ет.3, п.к.388
Тел: +359 56 813205, Факс: +359 56 813 200
e-mail: riosvbs@unacs.bg, www.riosvbs.com



3. В изпълнение на чл. 6, ал. 9 от НУРИОВОС е осигурен обществен достъп до информацията по Приложение № 2 от Наредбата, както следва:

- от компетентния орган, чрез интернет страницата на РИОСВ-Бургас;
- от Община Средец, на чиято територия ще се осъществи инвестиционното предложение.

4. С писмо с изх. № 92-00-257/09.03.2022 г., кметът на Община Средец уведомява РИОСВ-Бургас, че информацията за преценяване на необходимостта от извършване на ОВОС е оповестена чрез поставяне на съобщение на информационното табло и на интернет страницата на Община Средец за най-малко 14 дни, с цел изразяване на становища от заинтересовани лица, като в резултат не са постъпили мнения, възражения, становища и др.

5. Към момента на изготвяне на настоящото решение в РИОСВ-Бургас няма постъпили жалби, възражения и становища срещу реализацията на инвестиционното предложение.

ПРИ СПАЗВАНЕ НА СЛЕДНИТЕ УСЛОВИЯ, МЕРКИ И ОГРАНИЧЕНИЯ:

1. Да се спазва условието, заложено в становище с изх. №10-33-1/01.03.2022 г. на директора на РЗИ-Бургас, копие от което се прилага към придружителното писмо за предоставяне на настоящото решение.

2. Да се спазват условията, заложи в становище с изх. № 05-10-515(А3)/25.11.2021 г. на директора на Басейнова Дирекция „Черноморски Район“ – Варна, копие от което е приложено към придружителното писмо за предоставяне на настоящото решение.


Настоящото решение се отнася само за конкретно заявеното предложение и в посочения му капацитет, същото не отменя задълженията на възложителя по Закона за опазване на околната среда и други специални закони и подзаконовни нормативни актове и не може да служи като основание за отпадане на отговорността съгласно действащата нормативна уредба по околна среда.

На основание чл. 93, ал. 7 от ЗООС при промяна на инвестиционното предложение, на възложителя или на някои от обстоятелствата, при които е било издадено настоящето решение, възложителят/лювият възложител трябва да уведоми своевременно РИОСВ-Бургас.

На основание чл. 93, ал. 8 от ЗООС Решението губи правно действие, ако в срок 5 години от датата на издаването му не е започнало осъществяване на инвестиционното предложение.

Решението може да бъде обжалвано в 14 дневен срок от обявяването му чрез Директора на РИОСВ-Бургас пред Министъра на околната среда и водите и Административен съд по реда на чл. 133 от Административно-процесуалния кодекс.

ПАВЕЛ МАРИНОВ
Директор на РИОСВ-Бургас



гр. Бургас, к-с Лазур, ул. „Перушица“ 67, ет.3, п.к.388

Тел: +359 56 813205, Факс: +359 56 813 200

e-mail: riosvbs@unacs.bg, www.riosvbs.com

