



РЕПУБЛИКА БЪЛГАРИЯ

Министерство на околната среда и водите

Регионална инспекция по околната среда и водите - Бургас

РЕШЕНИЕ № БС-19-ПР/ 22.02.195.

за преценяване на необходимостта от извършване на оценка на въздействието върху околната среда

На основание чл. 81, ал.1, т. 2, чл.93, ал.1, т.1, ал. 3 и ал. 5 от Закона за опазване на околната среда, чл. 7, ал. 1, чл. 8, ал.1 от Наредбата за условията и реда за извършване на оценка на въздействието върху околната среда /НУРИОВОС/, чл. 31 ал. 4 и ал.6 от Закона за биологичното разнообразие; чл. 2 ал. 1, т.1, чл.4, чл. 6а, т. 2, чл. 40, ал. 4 от Наредба за условията и реда за извършване на оценка за съвместимостта на планове, програми и инвестиционни предложения с предмета и целите на опазване на защитените зони /Наредбата за ОС/, представената писмена документация по Приложение № 2 към чл. 6 от НУРИОВОС и представената писмена документация по чл.10 от Наредбата за ОС с вх. № ПД-1799 от 23.01.2019 г., както и получено становище от Регионална здравна инспекция – Бургас (РЗИ-Бургас) с изх. № 10-16-1/30.01.2019 г. и Басейнова дирекция „Черноморски район“ с изх. № 05-10-42/А4/07.01.2019 г.

РЕШИХ

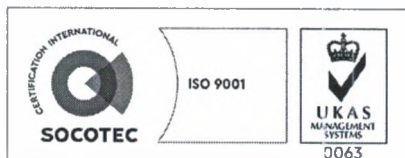
да не се извършва оценка на въздействието върху околната среда за инвестиционно предложение: „Разширение и модернизация на пристанищен терминал „Бургас Запад“, поземлени имоти № 07079.618.21 и № 07079.618.22 по КК на гр. Бургас, община Бургас“, което няма вероятност да окаже значително отрицателно въздействие върху околната среда, природните местообитания, популации и местообитания на видове, предмет на опазване в защитените зони и човешкото здраве

**Възложители: „БМФ ПОРТ БУРГАС“ ЕАД
ГР. БУРГАС, УЛ. „КНЯЗ АЛ. БАТЕНБЕРГ“ № 1**

Кратко описание на инвестиционното предложение:

От представената информация става ясно, че инвестиционното предложение е свързано с разширение и модернизация на пристанищен терминал „Бургас Запад“, поземлени имоти № 07079.618.21 и № 07079.618.22 по КК на гр. Бургас, община Бургас. Предвиждат се три основни групи мероприятия:

- Реконструкция и модернизация на съществуващи сгради и инфраструктурни обекти и съоръжения
- Реконструирание и привеждане в съответствие с нормативните изисквания на съществуващите инфраструктурни обекти – сгради, претоварни и складови площадки, пътни и жп връзки, инженерни мрежи и др.;



гр. Бургас, к-с Лазур, ул. „Перушица“ 67, ет.3, п.к.388
Тел: +359 56 813205, Факс:+359 56 813 200
e-mail: riosvbs@unacs.bg
www.riosvbs.com



- Реконструкция и ремонт на инженерните мрежи и съоръжения, като част от общата мрежа на територията;

- Реконструкция и ремонт на съществуващия сграден фонд;

- Разчистване на терени от неизползваеми сгради и съоръжения и обособяване на нови функционални зони;

- Реконструкция на съществуващите и изграждане на нови площадкови жп и автомобилни пътища, включително и места за паркиране.

• Ново строителство - изграждане на нови корабни места (корабно място № 25А - южен кей, корабно място № 26 - южен кей, корабно място № 27 - източен кей, корабно място № 28 - източен кей, корабно място № 29 и корабно място № 29А), комплектовани с необходимите пристанищни структури – претоварни и складови зони, ЖП и авто подходи, обслужващи сгради и съоръжения. Ново строителство ще се извърши само в поземлен имот № 07079.618.21.

- Корабно място № 25А - южен кей - новото корабно място № 25А ще е продължение на КМ 25. Предвижда се дълбочината пред кея да варира от 6,50 до 15,0 за да служи като преход от съществуващото КМ 25 към дълбоководно 25 Б.

- Корабно място № 26 - южен кей - новото корабно място № 26 е предвидено като дълбоководно на южната страна на терминал Бургас Запад. Това КМ ще е подходящо за траншипмънт от съседните кейови места и складови площи.

- Корабно място № 27 - източен кей – новото корабно място 27 ще бъде специализирано, както за кораби транспортиращи генерални товари и контейнери, така и за приставане и обработка на Ро-Ро кораби.

- Корабно място № 28 - източен кей - новото корабно място 28 е предвидено като дълбоководно на източната страна на терминал Бургас Запад. Основното му предназначение ще бъде за обработка на контейнери, но както и на 27-мо КМ мястото при необходимост ще може да се обработват и генерални товари, проджект карго, Ро-Ро и насипни товари.

- Корабно място № 29 - новото корабно място 29 ще е продължение на източната кейова стена с още 220 м.

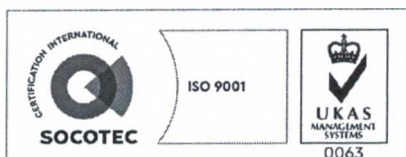
- Корабно място № 29А - новото корабно място 29А ще бъде разположено под ъгъл 105 от корабно място 29 в посока изток.

Корабни места 29 и 29А ще бъдат разположени на северната граница на акваторията, образувана между западната крайбрежна граница на Терминал 2А и източната крайбрежна граница на територията Бургас-Запад.

За извършване на контейнеризация и деконтейнеризация се предвижда изграждане на закрит склад с площ от 5400 кв.м. Складът ще бъде разположен в северозападния край на площадката, южно от хладилния склад. От двете дълги страни той ще бъде съоръжен с жп и авторампи. Предвижда се изграждане на закрит склад за генерални товари, оформен чрез покриване на част от крановите естакади в тила на 23-то корабно място с площ 5882 кв.м. Предвижда се изграждане на закрит склад за насипни товари с обща площ 6000 кв.м., разделени на 4 броя складови клетки. От източната страна на склада се предвижда да бъде изграден претоварен жп коловоз.

• Драгажни дейности

Предвижда се извършване на драгажни дейности в прилежащата акватория на корабни места № 25А, 26, 27 и 28 за удълбочаване до 15,50 м. При извършване на драгажните дейности ще се генерира дънен материал, който ще се използва при изграждането на хидротехнически съоръжения на територията на пристанищни терминали „Бургас Запад”.



Инвестиционното предложение: попада в обхвата на т. 10, буква „е“ от Приложение № 2 към чл. 93, ал. 1, т.1 от ЗООС и подлежи на процедура по преценяване на необходимостта от извършване на ОВОС, отразена в настоящото решение.

Разглежданите поземлени имоти 07079.618.21 и 07079.618.22 по КК на гр. Бургас, полето за извършване на драгажни дейности при изграждане на корабни места и зоната за изграждане на хидротехнически съоръжения **не попадат** в границите на защитени територии по смисъла на Закона за защитените територии и в защитени зони по смисъла на Закона за биологичното разнообразие (Натура 2000 места). Най-близко са разположени, както следва:

- на около 2420 м. северно - защитена зона BG0000270 „Атанасовско езеро” за опазване на природните местообитания и на дивата флора и фауна, приета с РМС №122/2000г. (ДВ, бр. 21/09.03.2000г.) и за опазване на дивите птици, обявена със Заповед № РД-839/2008г. на министъра на околната среда и водите (ДВ, бр. 108/2008г.);

- на около 630 м. северозападно от пристанищния терминал - защитена зона BG0000273 “Бургаско езеро” за опазване на дивите птици, обявена със Заповед № РД-769/28.10.2008г. на министъра на околната среда и водите и за опазване на природните местообитания и на дивата флора и фауна, приета с РМС №122/2007г. (ДВ, бр. 21/09.03.2007г.);

- на около 2220 м. южно от пристанищния терминал - защитена зона BG0000271 „Мандра-Пода” за опазване на природните местообитания и на дивата флора и фауна, приета с РМС №802/04.12.2007г. (ДВ, бр. 107/2007г.) и за опазване на дивите птици, обявена със Заповед № РД-131/2012 г. на министъра на околната среда и водите (ДВ, бр. 23/2012г.);

- на около 5160 м. югоизточно от пристанищния терминал - защитена зона BG0000242 „Залив Ченгене скеле” за опазване на природните местообитания и на дивата флора и фауна, приета с РМС №122 (ДВ, бр.21/09.03.2007г.) и за опазване на дивите птици, обявена със Заповед № РД-513/ 22.08.2008г. (ДВ,бр.78/2008г.) на министъра на околната среда и водите

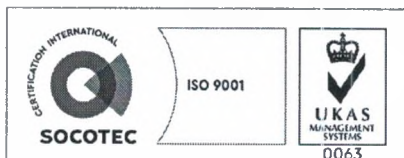
- на около 2050 м. източно от пристанищния терминал - защитена зона BG00002077 “Бакърлъка” за опазване на дивите птици, обявена със Заповед № РД-530/26.05.2010 г. на министъра на околната среда и водите; Заповед за поправка на очевидна фактическа грешка в заповедта за обявяване №РД 563/22.07.2014г. (ДВ, бр. 67/12.08.2014г.).

На основание чл. 40, ал. 3 от Наредбата за ОС, въз основа на критериите по чл. 16 от нея е направена преценка за вероятната степен на отрицателно въздействие върху защитените зони, съгласно която **планът няма вероятност да окаже значително отрицателно въздействие върху природните местообитания, популации и местообитания на видове, в това число на дивите птици, предмет на опазване на защитените зони.**

МОТИВИ:

1. Характеристики на предлаганото строителство, дейности и технологии: обем, производителност, мащабност, взаимовръзка и кумулиране с други предложения, ползване на природни ресурси, генерирани отпадъци, замърсяване и дискомфорт на околната среда, както и риск от инциденти:

1. Според представената информация за преценяване на необходимостта от извършване на ОВОС, инвестиционното предложение е свързано с разширение и модернизация на пристанищен терминал „Бургас Запад“, поземлени имоти № 07079.618.21 и № 07079.618.22 по КК на гр. Бургас, община Бургас.



гр. Бургас, к-с Лазур, ул. „Перушица” 67, ет.3, п.к.388
Тел: +359 56 813205, Факс:+359 56 813 200
e-mail: riosvbs@unacs.bg
www.riosvbs.com



2. Изграждането на новите кейови стени ще позволи увеличаване на капацитета и пропускателната способност на кейовия фронт на терминала, така и увеличаване на прилежащите технологични площи за обработка на товари и складови площи както и ще се подобри – модернизира технологията за обработка на различни видове товари.

3. Реализацията на инвестиционното предложение няма да доведе до замърсяване и дискомфорт на околната среда.

4. В резултат на процесите на драгиране в района на новото строителство и повторното използване на драгажния материал не се очакват да се развият свлачищни процеси и неконтролируемо преместване на депонираните маси.

5. Въздействието върху атмосферния въздух в следствие реализацията на инвестиционното предложение ще е краткотрайно, по време на извършване на строителните дейности.

6. Реализирането на инвестиционното предложение не предполага извършването на дейности и изграждането на съоръжения, които могат да доведат до инциденти, застрашаващи околната среда.

II. Местоположение, в това число чувствителност на средата, съществуващото ползване на земята, относителното наличие на подходящи територии, качеството и регенеративната способност на природните ресурси в района:

1. Инвестиционното предложение е предвидено да се осъществи поземлени имоти № 07079.618.21 и № 07079.618.22 по КК на гр. Бургас, община Бургас.

2. След извършена проверка по наличната към настоящия момент в РИОСВ-Бургас цифрова информация (КВС/КК, горска карта) и модели за разпространение на дюни природни местообитания по Черноморското крайбрежие, Ви уведомяваме, че **не се засяга** площ с характеристика на пясъчни дюни.

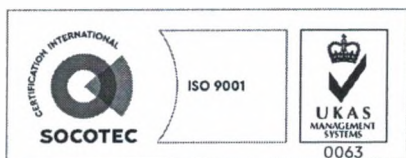
3. По отношение на ПУРБ за Черноморски район 2016-2021 г., предвидените дейности попадат в обхвата на:

- Крайбрежно водно тяло „Южен Бургаски залив < 30м” с код BG2BS000C1308, определено в умерено екологично и неизвестно химично състояние, с поставени цели:

Предотвратяване влошаването на екологичното състояние: Опазване, подобряване и възстановяване на водното тяло за постигане на добро екологично състояние; Постигане и запазване на добро химично състояние.

- Повърхностно водно тяло с код BG2SE900L037 „Бургаско езеро”, определено като силно модифицирано водно тяло с много лош екологичен потенциал и непостигащ добро химично състояние. За него са поставени цели за предотвратяване влошаването на екологичния потенциал; опазване, подобряване и възстановяване на водното тяло за постигане на умерен екологичен потенциал (постигане на възможно най-добър екологичен потенциал по биологични елементи – МЗБ и ФП, постигане на възможно най-добър екологичен потенциал по физикохимични елементи рН, БПК, Електропроводимост, N-NH₄, N-total, P-PO₄, P-total; предотвратяване, прогресивно намаляване и прекратяване наведнъж или на етапи на замърсяването от емисии, зауствания и изпускания на приоритетни и приоритетни опасни вещества.

- Подземно водно с код BG2G00000PG029 „Порови води в палеотен, палеоцен, еоцен Бургас”, определено в добро количествено и лошо химично състояние (по показател NO₃ и Fe). За него са поставени цели за предотвратяване влошаването на химичното състояние по показателите NO₃ и намаляване под ПС, опазване, подобряване и възстановяване на водното тяло за постигане на добро химично състояние; запазване на добро количествено състояние; и



гр. Бургас, к-с Лазур, ул. „Перушица” 67, ет.3, п.к.388

Тел: +359 56 813205, Факс: +359 56 813 200

e-mail: riosvbs@unacs.bg

www.riosvbs.com



опазване на добро състояние на зоните за защита на водите около водоизточници за питейно-битово водоснабдяване чрез спазване на забраните и ограниченията в Наредба № 3;

Зони за защита на водите, съгласно чл.119а, ал.1, от Закона за водите (ЗВ), касаещи инвестиционното предложение:

- Подземното водно тяло е определено като зона за защита на питейните води, съгласно чл.119а, ал. 1, т. 3 от ЗВ, с код BG2DGW00000PG029;

- Имотите попадат зони в които водите са чувствителни към биогенни елементи: чувствителна зона, съгласно чл.119а, ал.1, т.3 от ЗВ;

- Имотите граничат със зона за опазване на стопански ценни видове риба с код BG2BS000C1308, съгласно чл. 119а, ал. 1, т. 4 от ЗВ.

В Програмата от мерки към ПУРБ са включени следните мерки с конкретни действия, имащи отношение към инвестиционното предложение:

Мярка „Мониторинг на морските води” с действие „Определяне на акваторията на морските пристанища”.

Мярка „Намаляване на замърсяването от корабна и пристанищна дейност” с действие „Разработване и прилагане на инструкция и мерки за недопускане замърсяване на акваторията при товаро-разтоварни дейности”.

Мярка „Намаляване на замърсяването от корабна и пристанищна дейност” с предвидени действия „Ограничаване на замърсяване на морските води чрез използване на подходящо оборудване при инцидентни разливи (скимъри, бонови заграждения и др.)” и „Разработване и прилагане на инструкция и мерки за недопускане замърсяване на акваторията при товаро-разтоварни дейности.

III. Способност за асимилация на екосистемата в естествената околна среда:

1. Всички елементи на инвестиционното предложение не попадат в защитени зони от екологичната мрежа Натура 2000. Всички те отстоят на повече от половин километър от сухоземните и акваториални части на най-близко разположените защитени зони. Предвид това няма вероятност от пряка загуба на площ, фрагментация, както и промяна в качеството на природни местообитания и местообитания на видове, включени в предметите на опазване на защитените зони.

2. С реализиране на предложението не се очаква намаляване на числеността или промяна на видовия състав на дивите птици, предмет на опазване в най-близко разположените защитени зони за опазване на дивите птици.

3. Не се очаква реализацията на планираните дейности в обхвата на концесионната площ на „БМФ Порт Бургас” ЕАД да доведе до кумулативно въздействие със значителен ефект върху природните местообитания, видовете, в т.ч. птиците и техните местообитания, опазвани в защитените зони, в резултат на реализиране на настоящото предложение, спрямо одобрени до момента инвестиционни предложения/планове, програми, проекти.

IV. Характеристики на потенциалните въздействия – териториален обхват, засегнато население, включително трансгранични въздействия, същност, големина, комплексност, вероятност, продължителност, честота и обратимост:



гр. Бургас, к-с Лазур, ул. „Перушица” 67, ет.3, п.к.388
Тел: +359 56 813205, Факс:+359 56 813 200
e-mail: riosvbs@unacs.bg
www.riosvbs.com



1. Териториалният обхват на въздействието, в резултат от реализацията на инвестиционното предложение е ограничен и локален в рамките на поземлени имоти № 07079.618.21 и № 07079.618.22 по КК на гр. Бургас, община Бургас. Общата площ на имотите е 797 277 кв.м.

2. Съгласно становище на РЗИ – Бургас с изх. № 10-16-1/30.01.2019г. от здравно-хигиенна гледна точка не се очаква възникване на здравен риск, в следствие реализацията на инвестиционното предложение, при изпълнение на условието заложено в решението.

3. Съгласно становище на БДЧР-Варна с изх. № 05-10-42/А4/07.01.2019 г. реализирането на инвестиционното предложение, няма да окаже значително отрицателно въздействие върху водите и водните екосистеми, при спазване на определени условия, заложен в настоящото решение.

4. Реализацията на инвестиционното предложение не предполага трансгранично въздействие, поради естеството на дейността и местоположението на площадката спрямо границите на Република България.

V. Обществен интерес към предложението за строителство, дейности или технологии:

С цел осигуряване на обществен достъп, информацията за преценяване на необходимостта от извършване на ОВОС по приложение № 2 към чл.6 от НУРИОВОС е предоставена на интернет страницата и в сградата на РИОСВ – Бургас. В рамките на нормативно определения 14-дневен срок не са постъпили становища, мнения и възражения от заинтересовани лица/организации.

Съгласно писмо от Община Бургас, изх. № 32-00-42/1/13.02.2019г., е осигурен обществен достъп до информацията за преценяване на необходимостта от извършване на ОВОС по приложение №2 към чл.6 от НУРИОВОС. В 14-дневния нормативно определен срок не са постъпили мнения, възражения или становища относно реализацията на инвестиционното предложение от заинтересовани лица/организации.

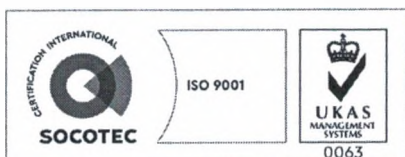
ПРИ СПАЗВАНЕ НА СЛЕДНИТЕ УСЛОВИЯ, МЕРКИ И ОГРАНИЧЕНИЯ:

1. Да се спазват условията, заложен в становище на РЗИ-Бургас с изх. № 10-46-1/28.12.2018 г., копие от което се прилага към придружително писмо за предоставяне на настоящото решение.

2. Да се спазват условията, заложен в становище на БДЧР с изх. № 05-10-42/А4/ от 07.01.2019г., копие от което се прилага към придружително писмо за предоставяне на настоящото решение.

3. Включването на отпадъчните води от инвестиционното предложение в канализационната система на гр. Бургас, община Бургас да се извърши при спазване изискванията на чл. 125 и на чл. 125 а от Закона за водите.

4. Дейностите, предвидени в инвестиционното предложение да се осъществяват при спазване на мерки за недопускане на замърсяване с емисии на прахообразни вещества в



гр. Бургас, к-с Лазур, ул. „Перушица” 67, ет.3, п.к.388
Тел: +359 56 813205, Факс:+359 56 813 200
e-mail: riosvbs@unacs.bg
www.riosvbs.com



съответствие с приложимите изисквания на чл. 70 от Наредба № 1/27.06.2005 г. за норми за допустими емисии на вредни вещества (замърсители), изпускани в атмосферата от обекти и дейности с неподвижни източници на емисии

5. При неподходящи метеорологични и хидродинамични условия в района, водещи до възможност за увеличаване на ареала на замътняване и разнасяне на замърсители, да се спира временно работата на драгажа. Целта е да се изключи вероятността от достигане на морска вода с по-висока мътност, получена в резултат от драгиране до границите на защитените зони.

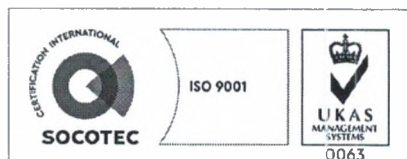
Настоящото решение за инвестиционното предложение не отменя задълженията на възложителя по Закона за опазване на околната среда и други специални закони и подзаконовни нормативни актове и не може да служи като основание за отпадане на отговорността съгласно действащата нормативна уредба.

При промяна на инвестиционното предложение, на възложителя или на някои от обстоятелствата, при които е било издадено настоящото решение, възложителят/новият възложител трябва да уведоми РИОСВ Бургас, до 14 дни от настъпването им.

Решението за преценяване на необходимостта от извършване на оценка на въздействието върху околната среда губи правно действие, ако в срок 5 години от датата на издаването му не е започнало осъществяването на инвестиционното предложение.

Заинтересованите лица могат да обжалват решението по реда на Административно – процесуалния кодекс чрез Директора на РИОСВ Бургас пред Министъра на околната среда и водите и Административен съд - Бургас в 14-дневен срок от съобщаването му.

С уважение,
ИНЖ. ТОНКА АТАНАСОВА
ДИРЕКТОР НА РИОСВ БУРГАС



гр. Бургас, к-с Лазур, ул. „Перушица” 67, ет.3, п.к.388
Тел: +359 56 813205, Факс: +359 56 813 200
e-mail: riosvbs@unacs.bg
www.riosvbs.com

