



РЕПУБЛИКА БЪЛГАРИЯ

Министерство на околната среда и водите

Регионална инспекция по околната среда и водите - Бургас

РЕШЕНИЕ № БС- 125-ПР/ 09.09.2022г.

за преценяване на необходимостта от извършване на оценка на въздействието върху околната среда

На основание чл. 93, ал.1, т.1 във връзка с ал.3 и ал.6 от Закона за опазване на околната среда, чл. 7, ал. 1, чл. 8, ал. 1 от Наредбата за условията и реда за извършване на оценка на въздействието върху околната среда (Наредбата по ОВОС), чл. 31 ал. 4 и ал. 6 от Закона за биологичното разнообразие (ЗБР), чл.2, ал.1, т.1, чл.4, чл.6а, т.2, чл. 40, ал. 4 от Наредбата за условията и реда за извършване на оценка на съвместимостта на планове, програми, проекти и инвестиционни предложения с предмета и целите на опазване на защитените зони (Наредбата по ОС) и представена писмена документация от възложителя по приложение № 2 към чл. 6, от Наредбата за ОВОС и по чл.10, ал.1 и 2 от Наредбата за ОС с вх. ПД-862(7) от 05.07.2022 г., както и получени становища от Регионална здравна инспекция, гр. Бургас (РЗИ-Бургас) с изх. № 10-226-1/21.07.2022г. и Басейнова дирекция „Черноморски район“ с изх. № 05-10-790/АЗ/ от 19.08.2022 г.,

РЕШИХ

да не се извършва оценка на въздействието върху околната среда за инвестиционно предложение: „Изграждане на сепарираща инсталация за битови отпадъци в ПИ с идентификатор 36525.247.12 по КК на град Карнобат, община Карнобат“, което **няма вероятност** да окаже значително отрицателно въздействие върху околната среда, природните местообитания, популации и местообитания на видове, предмет на опазване в защитените зони и човешкото здраве

Възложител:
Община Карнобат


Кратко описание на инвестиционното предложение:

С настоящото инвестиционно предложение се предвижда в ПИ с идентификатор 36525.247.12 по КК на град Карнобат, община Карнобат да се изгради сепарираща инсталация за битови отпадъци.

Пред 1914г. Община Карнобат изпълнява споразумение по проект за обект: „Инженеринг /проектиране и строителство“ на претоварна станция за отпадъци – Карнобат“, по проект: „Изграждане на регионална система за управление на отпадъци в регион Бургас“, финансиран по оперативна програма „Околна среда 2007-2013г.

Община Карнобат е включена в рамките на Регионалната система за управление на отпадъците в регион Бургас. Смесените битови отпадъци от територията на общината се претоварват и транспортират до регионалното депо „Братово-Запад“. Претоварната станция за отпадъци в община Карнобат функционира от 2014г.

Инвестиционното предложение е следващ етап от обект: „Инженеринг (проектиране и по проект: „Изграждане на регионална система за управление на отпадъци в регион Бургас“,



финансиран по ОП "Околна среда 2007 - 2013 г." е финансовата подкрепа на ЕС. Към настоящия момент претоварната станция е въведена в експлоатация съгласно Разрешение за ползване № СТ-05- 733/01.06.2015г. на Дирекция за национален строителен контрол, и функционира. Изградени са: административна сграда с контролно пропускателен пункт; сграда за претоварване на битовите отпадъци с преса; сграда с ремонтни работилници и гаражи; площадка с инсталация за трошене на строителни отпадъци; локална пречиствателна станция за отпадни води, площадкови ВиК връзки, електрооснабдяване, както и благоустройство на имота.

Новопредвидения обект има за цел отделяне на оползотворими компоненти - хартия и картон, пластмаса, стъкло и метал от общия поток на отпадъците, преди окончателното им депониране и подготовка за рециклиране. При реализация на инвестиционното предложение, освен битови и строителни отпадъци се очаква да се генерират и следните от подгрупа 19 12: 19 12 01-хартия и картон, 19 12 02-черни метали, 19 12 03 - цветни метали, 19 12 04-пластмаса и каучук, 19 12 05-стъкло, 19 12 07-дървесина, различна от упоменатата в 19 12 06, 19 12 08-текстилни материали, 19 12 09-минерали, 19 12 10-запалими отпадъци, 19 12 12-други отпадъци от механично третиране на отпадъци, различни от упоменатите в 19 12 11.

Предвижда се сепариращата инсталация да се ситуйра в закрито хале - едноетажна метална сграда със ЗП - 786,69 кв. м, за да се обслужва през всички сезони. Предвижда се ръчно общо разделяне на битовите отпадъци и отново натоварване на вече сепарираните отпадъци, както и пренасянето им на една част от тях до съответните контейнери, площадки и др. Останалата част, трябва да е преместена в сградата на претоварната станция с пресата за компресиране. Инсталацията за сепариране на битови отпадъци се предвижда да е Модулна сепарираща инсталация и да съдържа следните компоненти:

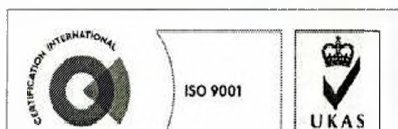
- Захранващ верижен транспортър към вибросито;
- Вибросито;
- Отвеждащ лентов транспортър след виброситото;
- Сортировъчна лента с 10 работни места;
- Отвеждащ лентов транспортър след сортировъчна лента;
- Захранващ лентов транспортър към преса за балиране;
- Електрически контрол на цялата инсталация

Технологичния процес се основава на принципа на позитивното сортиране - от общия поток се отнемат и пресяват само оползотворимите суровини - фолия, хартия, пластмаса, метали и стъкло. Инсталацията за сепариране и балиране ще се състои от четири сектора:

- Входящ сектор;
- Сепариране;
- Бункерно пространство;
- Балиране;

След сортирането, отпадъците ще постъпват към пресата за балиране. Оформените бали ще излизат от пресата, отчита се теглото им с платформена везна и се оставят в пространството на депото за бали, където се подреждат. Балите ще се съхраняват на площадка за компостиране на разделно събрани биоотпадъци и други биоразградими отпадъци и временно съхранение на подситова фракция и рециклирани отпадъци.

Инвестиционното предложение се определят по смисъла на чл. 93, ал. 1, г. 2 от ЗОС, като разширение/изменение на инвестиционно предложение, което самостоятелно попада в т. 11, буква „б“ съгласно Приложение № 2 и подлежи на процедура по преценяване на необходимостта от извършване на ОВОС, поради което същото подлежи на процедура по оценка за съвместимостта му с предмета и целите на опазване на защитените зони по реда на чл. 31, ал. 4, във връзка ал.1 от Закона за биологичното разнообразие и чл. 2, ал. 1, т. 1 от Наредбата за ОС.



Съгласно чл. 93, ал. 3 от ЗООС, компетентен орган за произнасяне с решение е директорът на РИОСВ-Бургас.

Имотът, предмет на настоящото инвестиционно предложение не попада в границите на защитена територия по смисъла на Закона за защитените територии и не попада в границите на защитена зона по смисъла на Закона за биологичното разнообразие (Натура 2000 място). Най-близо (на 0,02 км) е разположена защитена зона BG0000196 „Река Мочурица” за опазване на природните местообитания и на дивата флора и фауна, обявена със Заповед №РД-316/31.03.2021г. на министъра на околната среда и водите (ДВ, бр.52/22.06.2021г.).

На основание чл. 40, ал. 3 от Наредбата за ОС, въз основа на критериите по чл. 16 от нея е направена преценка за вероятната степен на отрицателно въздействие върху защитените зони, съгласно която инвестиционното предложение няма вероятност да окаже значително отрицателно въздействие върху дивите птици и техните местообитания, предмет на опазване в най-близо разположената защитена зона BG0000196 „Река Мочурица” за опазване на природните местообитания и на дивата флора и фауна, поради следните:

МОТИВИ:

I. Характеристика на инвестиционни предложения: размер, засегната площ, параметри, мащабност, обем, производителност, обхват; взаимовръзка и кумулиране с други съществуващи и/или одобрени инвестиционни предложения оформление на инвестиционното предложение в неговата цялост; използване на природни ресурси, земните недра, почвите, водите и на биологичното разнообразие; генериране на отпадъци замърсяване и вредно въздействие; риск от големи аварии и/или бедствия, които са свързани с инвестиционното предложение, включително причинени от изменението на климата, в съответствие с научните познания; рисковете за човешкото здраве:

1. Инвестиционното предложение се предвижда да се осъществява в ПИ с идентификатор 36525.247.12 по КК на град Карнобат, община Карнобат. Имотът е с площ 20 150 кв. м, е НТП: „депо за битови отпадъци (сметище)“, ведно с построени в него сгради: административна делова сграда със ЗП 173 кв. м, производствена, складова, инфраструктурна сграда със ЗП 236 кв.м и хангар, депо, гараж със ЗП 604 кв. м.

2. Водоснабдяването на сепариращата инсталация ще се осъществява от уличната водопроводна мрежа на град Карнобат. Не се предвижда водовземане за питейни, промишлени и други нужди от повърхностни и подземни води и не се предвижда изграждане на нови съоръжения за водовземане.

3. Съгласно получено становище на РЗИ-Бургас с изх. № 10-226-1/21.07.2022г. представената информацията съдържа анализи, изводи и мотивирани заключения по отношение на степента на значимост на въздействието и риска за човешкото здраве, е които възложителят е доказал, че не се очаква здравен риск при осъществяване на инвестиционното предложение при спазване на условията, заложено в становището, копие от което се прилага към решението.

II. Местоположение на инвестиционното предложение: съществуващо и одобрено земеползване относителното изобилие, достъпност, качество и възстановителна способност на природните богатства (включително почва, земни недра, вода и биологично разнообразие) в района и неговите подпочвени пластове; абсорбиционен капацитет на природната среда, като се вземат предвид: мочурища, крайречни области, речни устия; крайбрежни зони и морска околна среда; планински и горски райони;

защитени със закон територии; засегнати елементи от Националната екологична мрежа; територии, свързани с инвестиционното предложение, в които нормите за качество на околната среда са нарушени или се смята, че съществува такава вероятност; гъстонаселени райони; ландшафт и обекти с историческа, културна или археологическа стойност; територии и/или зони и обекти със специфичен санитарен статут или подлежащи на здравна защита:

1. Инвестиционното предложение ще се реализира в ПИ с идентификатор 36525.247.12 по КК на град Карнобат, община Карнобат.

2. ПИ с идентификатор 36525.247.12 по КК на град Карнобат, община Карнобат не попада в границите на защитена територия по смисъла на Закона за защитените територии и не попада в границите на защитена зона по смисъла на Закона за биологичното разнообразие (Натура 2000 място). Най-близо е разположена защитена зона BG0000196 „Река Мочурица“ за опазване на природните местообитания и на дивата флора и фауна. Най-близо разположената защитена територия - ЗМ „Находище на Урумово лале в м. Лаликото 1 е на разстояние повече от 19 км

3. За реализацията на обекта е издадено становище на Басейнова дирекция „Черноморски район“ с изх. № 05-10-790(АЗ)/19.08.2022г., съгласно което ИП е допустимо спрямо Плана за управление на речните басейни. Предвидените дейности, предмет на ИП попадат в обхвата на:

- Повърхностно водно тяло с код BG2MA600R015 и наименование „река Русокастренска от извор до язовир „Крушово“, което е определено в добро екологично и без данни за химично състояние. Водното тяло е определено в риск, без приложено изключение.

- Подземно водно тяло с код: BG2G00000K2034 и наименование „Пукнатинни води в K2t sp-st-Бургаска вулканична северно и западно от Бургас“, определено в добро количествено и лошо химично състояние по показатели N02 и Fe. Тялото е определено като зона за защита на питейните води, съгласно чл. 119а, ал. 1, т. 1 от Закона за водите.

- Територията, предмет на ИП не попада в обхвата на пояси на санитарно-охранителни зони около водоизточници и съоръжения за питейно-битово водоснабдяване и около водоизточници на минерални води, използвани за лечебни, профилактични, питейни и хигиенни цужди.


- Имотът не попада в зони за защита на водите, съгласно чл. 119, ал. 1, т. 2, т. 45 и т. 5 от Закона за водите.

- Територията попада в зона, в която водите са чувствителни към биогенни елементи - чувствителна зона, съгласно чл. 119а, ал. 1, т. 3 от Закона за водите.

- ПИ не попада в определен район със значителен потенциален риск от наводнения в обхвата на БДЧР, както и не попада в обхвата на актуализираните РЗПРН за периода 2022-2027г., съгласно Заповед № РД-803/10.08.2021г. на Министъра на околната среда и водите.

- Имотът не граничи с води и водни обекти, от които не произтичат допълнителни забрани и ограничения

III. Типа и характеристиките на потенциалното въздействие върху околната среда: степента и пространствения обхват на въздействието (като географски район и брой на населението, които е вероятно да бъдат засегнати); естеството на въздействието; трансграничния характер на въздействието; интензивността и комплексността на въздействието, вероятността за въздействие; очакваното настъпване, продължителността, честотата и обратимостта на въздействието; комбинирането с въздействия на други съществуващи и/или одобрени инвестиционни предложения; възможността за ефективно намаляване на въздействията:



гр. Бургас, к-с Лазур, ул. „Перушица“ 67, ет.3, п.к.388

Тел: +359 56 813205, Факс: +359 56 813 200

e-mail: riosvbs@unacs.bg

www.riosvbs.com



1. Площадката, върху която ще се изгради сепариращата инсталация за битови отпадъци е съществуваща и действаща, разположена извън границите на защитени зони от мрежата Natura 2000 и разделена от най-близо разположената зона BG0000196 „Река Мочурица” за опазване на природните местообитания и на дивата флора и фауна чрез асфалтов път от Републиканската пътна мрежа. С реализиране на предложението не се очакват преки и косвени негативни въздействия върху структурата, функциите и природозащитните цели на най-близо разположената защитена зона.

2. Няма вероятност от увреждане на природни местообитания в рамките на защитена зона BG0000196 „Река Мочурица” за опазване на природните местообитания и на дивата флора и фауна и включени в предмета ѝ на опазване.

3. Няма вероятност от увреждане на местообитания на видове идентифицирани в рамките на защитена зона BG0000196 „Река Мочурица” и включени в предмета ѝ на опазване, както и фрагментацията на биокоридори от значение за видовете.

4. С допълнителното изграждане на сепарираща инсталация върху площадка, която е функционираща не се очакват нови въздействия, както и натрупване на отрицателни кумулативни въздействия върху природните местообитания и местообитанията на видове, предмет на опазване в защитената зона, при реализация на настоящото предложение спрямо одобрени до момента и предложени за одобрение инвестиционни предложения, планове

5. Реализацията на инвестиционното предложение не предполага трансгранично въздействие, поради естеството на дейността и местоположението на площадката спрямо границите на Република България.

IV. Обществен интерес към инвестиционното предложение:

1. Съгласно изискванията на чл. 4, ал. 1 и ал. 2 от Наредбата за ОВОС възложителят и компетентният орган РИОСВ-Бургас са обявили инвестиционното предложение.

2. Съгласно изискванията на чл. 95, ал. 1 от Закона за опазване на околната среда компетентният орган е уведомял писмено кмета на Община Карнобат, чиято територия е засегната от осъществяването на инвестиционното предложение, а чрез него и засегнатото население.

3. В изпълнение на чл. 6, ал. 9 от Наредбата за ОВОС е осигурен обществен достъп до информацията по Приложение № 2 от Наредбата, както следва:

- от компетентния орган, чрез интернет страницата на РИОСВ-Бургас;
- от Община Карнобат, на чиято територия ще се осъществи инвестиционното предложение.

4. С писмо с изх. № 32-00-223 от 26.07.2022г. Кметът на Община Карнобат уведомява РИОСВ-Бургас, че информацията за преценяване на необходимостта от извършване на ОВОС е оповестена чрез поставяне на съобщение на информационното табло и на интернет страницата на Община Карнобат за най-малко 14 дни с цел изразяване на становища от заинтересовани лица, като в резултат не са постъпили жалби, възражения и становища.

5. Към момента на изготвяне на настоящото решение в РИОСВ-Бургас няма постъпили, жалби, възражения и становища срещу реализацията на инвестиционното предложение.

ПРИ СПАЗВАНЕ НА СЛЕДНИТЕ УСЛОВИЯ, МЕРКИ И ОГРАНИЧЕНИЯ:

1. Да се спазва условието, заложено в становище на РЗИ с изх. № 10-226-1/21.07.2022г., копие от което се прилага към придружително писмо за предоставяне на настоящото решение.



гр. Бургас, к-с Лазур, ул. „Перушица” 67, ет.3, п.к.388

Тел: +359 56 813205, Факс: +359 56 813 200

e-mail: riosvbs@unacs.bg

www.riosvbs.com



2. Да се спазват условията, заложенi в становище на БДЧР с изх. № 05-10-790/А3/ от, 19.08.2022г., копие от което се прилага към придружително писмо за предоставяне на настоящото решение.

Настоящото решение се отнася само за конкретно заявеното предложение и в посочения му капацитет, същото не отменя задълженията на възложителя по Закона за опазване на околната среда и други специални закони и подзаконовi нормативни актове и не може да служи като основание за отпадане на отговорността съгласно действащата нормативна уредба по околна среда.

При промяна на инвестиционното предложение, на възложителя или на някои от обстоятелствата, при които е било издадено настоящето решение, възложителят/новият възложител трябва да уведоми РИОСВ гр. Бургас своевременно.

Съгласно чл. 93, л. 8 от ЗООС решението губи правно действие, ако в срок 5 години от датата на издаването му не е започнало осъществяване на инвестиционното предложение.

Заинтересованите лица могат да обжалват решението в 14 дневен срок от съобщаването му по реда на чл. 133 от Административнопроцесуалния кодекс чрез Директора на РИОСВ Бургас пред Министъра на ОСВ и/или съответния Административен съд.

Л

ИНЖ. ЗИНКА СТОЙКОВА
И. Д. ДИРЕКТОР НА РИОСВ БУРГАС
Заповед № 419/10.05.2022г. на Министър



гр. Бургас, к-с Лазур, ул. „Перушица“ 67, ет.3, п.к.388

Тел: +359 56 813205, Факс: +359 56 813 200

e-mail: riosvbs@unacs.bg

www.riosvbs.com

