



РЕПУБЛИКА БЪЛГАРИЯ

Министерство на околната среда и водите

Регионална инспекция по околната среда и водите - Бургас

РЕШЕНИЕ № БС- 121 -ПР/ 08.09.2022г.

за преценяване на необходимостта от извършване на оценка на въздействието върху околната среда

На основание чл. 93, ал.1, т.1 във връзка с ал.3 и ал.6 от Закона за опазване на околната среда, чл. 7, ал. 1, чл. 8, ал. 1 от Наредбата за условията и реда за извършване на оценка на въздействието върху околната среда (Наредбата по ОВОС), чл. 31 ал. 4 и ал. 6 от Закона за биологичното разнообразие (ЗБР), чл.2, ал.1, т.1, чл.4, чл.6а, т.2, чл. 40, ал. 4 от Наредбата за условията и реда за извършване на оценка на съвместимостта на планове, програми, проекти и инвестиционни предложения с предмета и целите на опазване на защитените зони (Наредбата по ОС) и представена писмена документация от възложителя по приложение № 2 към чл. 6, от Наредбата за ОВОС и по чл.10, ал.1 и 2 от Наредбата за ОС с вх. № ПД-1773(3) от 11.07.2022 г. и доп. инф. от 05.08.2022г. и от 23.08.2022г., както и получено становище от Регионална здравна инспекция, гр. Бургас (РЗИ-Бургас) с изх. № 10-228-5/17.08.2022г.

РЕШИХ

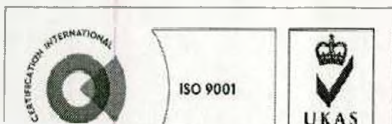
да не се извършва оценка на въздействието върху околната среда за инвестиционно предложение: „Дейности по третиране на материали, негодни за консумация или преработване /черупки от миди, рапани и други мекотели/ с код 02 02 03, с произход от други лица, регистрирани по Търговския закон, както и третиране на строителни отпадъци на съществуваща площадка в ПИ с идентификатор 51500.65.3 по КК на град Несебър, община Несебър“, което няма вероятност да окаже значително отрицателно въздействие върху околната среда, природните местообитания, популации и местообитания на видове, предмет на опазване в защитените зони и човешкото здраве

Възложител: „Трахит 2020“ ООД

Кратко описание на инвестиционното предложение:

С настоящото инвестиционно предложение се предвижда в ПИ с идентификатор 51500.65.3 по КК на град Несебър, община Несебър да се извършват дейности по третиране на материали, негодни за консумация или преработване /черупки от миди, рапани и други мекотели/ с код 02 02 03, с произход от други лица, регистрирани по Търговския закон, както и третиране на строителни отпадъци на съществуваща площадка.

С Решение по Оценка на въздействието върху околната среда е одобрено осъществяване на инвестиционно предложение: „Добив и преработка на строителни материали – пясъци на находище „Инджейско благо“. С Решение № 516 от 30.05.2005г. на Министерски съвет на Република България, е предоставена концесия на „Трансатлантик фрейтърс Инк“ по чл. 2, ал.



гр. Бургас, к-с Лазур, ул. „Лерушица“ 67, ет.3, п.к.388

Тел: +359 56 813205, Факс:+359 56 813 200

e-mail: riosvbs@unacs.bg

www.riosvbs.com

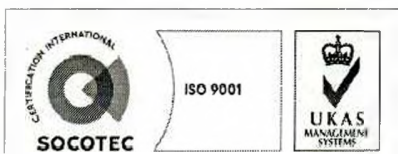


5 от Закона за подземните богатства – строителни материали – пясъци от находище „Инджейско блато“, община Несебър, област Бургас.

В границите на процедирания имот е разположена трошачно-миячна-сортировъчна инсталация /ТМСИ/, в която към момента се осъществява преработка /пресяване и трошене/ на добитите от находище „Порой“ строителни материали-трахити и от „Инджейско блато“ строителни материали – пясъци. ТМСИ се захранване с електрическа енергия от техническата инфраструктура на ЕВН.

Дейността по третиране на материали, негодни за консумация или преработване /черупки от миди, рапани и други мекотели/ с код 02 02 03 е нова, но ще се осъществява на терен и посредством механизация, която е съществуваща. Площадката е оградена и с обособен КПП с осигурена денонощна охрана. Площадката е обозначена с табели, работно време, график на работа и информация за отговорните лица. Площадката е с изградена трайна настилка, съгласно изискванията на Наредба № Из – 1971 от 29 октомври 2009г. за застроително-технически правила и норми и осигуряване на безопасност при пожар. Площадката е с осигурена вътрешна и външна транспортна мрежа. Площадката е оборудвана с измервателно устройство – везна. Отпадъците ще са с произход от други лица, регистрирани по Търговския закон. Основно това ще са мидени ферми, рибопреработвателни предприятия и други източници с регламентирана рибопреработвателна дейност. За приемане и доставяне на отпадъци с код 02 02 03 от регламентираните доставчици ще се сключат договори за приетите количества отпадък за преработка. Черупките от миди, рапани и други мекотели ще се доставят с превозни средства /камиони/ и ще се съхраняват на съществуващата площадка в имота. Черупките ще се приемат изварени и почистени от преработвателите. Ще бъде предвидено необходимото пространство за извършване на дейности с багер /мотокар/газокар/ за събиране и извозване. За измерване на входящите и изходящи потоци отпадъци ще се използва съществуващата в имота електронна везна. Ще се прилага следната технология за третиране на отпадъците: посредством багер черупките ще се поставят в бункер и чрез транспортно-гумена лента ще се транспортират до ситото, където ще се измиват и ще постъпват в роторната трошачка. В последната ще се натрошават до размери, които ще са подходящи за използването им за обратни насипи, застилане на полски пътища /подложки/ и други.

Възложителят предвижда за максимално и рентабилно използване на позиционирана роторна трошачка и пресевна инсталация, да осъществява и дейности по предварително третиране на строителни отпадъци с кодове: 17 01 01 – бетон, 17 01 02 – тухли, 17 01 03 – керемиди, плочки и керамични изделия, 17 01 07 – смеси от бетон, тухли, керемиди, керамични изделия, различни от упоменатите 17 01 06, п17 12 09 – почви и камъни, различни от упоменатите в 17 05 031 19 12 09 – минерали, 17 03 02 – асфалтови и осмеси, съдържащи други вещества, различни от упоменатите в 17 03 01, 17 09 04 – смесени отпадъци от строителството и събаряне на сгради, различни от упоменатите 17 09 01, 17 09 02, 17 09 03. Подлежащите на оползотворяване строителни отпадъци ще се доставят на площадката от физически и юридически лица-от строителни и монтажни работи /СМР/ и премахване на строежи. Целта е натрошаване на посочените отпадъци до определен размер /по-ситни и по-едри фракции/ в резултат на което ще се получи естествен материал /суровина/, предназначен за използването му като добавъчен материал в строителството. Всички заявени отпадъци ще се приемат и съхраняват разделно по вид, на специално обособени участъци в границите на ПИ с идентификатор 51500.65.3 по КК на град Несебър. При необходимост /ако са едрогабаритни/ строителните отпадъци /СО/ ще претърпят предварителна механична обработка – натрошаване с багер с чук за да придобият размери подходящи за да влязат в челюстната трошачка. Постъпвайки в челюстната трошачка СО се натрошават и се отделя



евентуалното налично желязо. След отделяне на желязото СО се подава в роторна трошачка за мелене. Попадайки във водното сито СО се промива до получаване на суровина, която ще се използва за влагане в бетонови разтвори. Отделеното желязо ще се нарязва и предава на фирми, чиято дейност е регламентирана.

Инсталацията, в която ще се осъществява дейността се състои от 2 броя бункер за разтоварване, транспортни ленти, вибрационни сита и роторна трошачка с капацитет до 200 т/час. Средногодишно се преработват между 70-80 хил. тона пясък и 20-25 хил. тона трахити. При необходимост от предварително раздробяване на по-едри строителни материали, преди подаването им към роторната трошачка се предвижда към съществуващата ТМСИ да бъде монтирана допълнителна челюстна трошачка с капацитет до 70 т/год. Според нуждите и доставките, при необходимост ще се вземат под наем и допълнителна техника и машини /напр. челюстна мобилна трошачка, ножици за рязане на металния отпадък, багер фадрома и други/.

Инвестиционното предложение попада в обхвата на Приложение № 2 към чл. 93, ал. 1, т. 1 и 2 на ЗООС, т. 11 буква „б” и подлежи на процедура по преценяване на необходимостта от извършване на ОВОС, поради което същото подлежи на процедура по оценка за съвместимостта му с предмета и целите на опазване на защитените зони по реда на чл. 31, ал. 4, във връзка ал.1 от Закона за биологичното разнообразие и чл. 2, ал. 1, т. 1 от Наредбата за ОС.

Съгласно чл. 93, ал. 3 от ЗООС, компетентен орган за произнасяне с решение е директорът на РИОСВ-Бургас.

Територията, предмет на ИП, не попада в границите на защитени територии по смисъла на Закона за защитените територии (ЗЗТ), но попада в границите на защитена зона от Европейската екологична мрежа Натура 2000 с код BG0002043 „Емине” за опазване на дивите птици, определена съгласно чл. 6, ал.1, т. 3 и т. 4 от ЗБР и обявена със Заповед №РД-560/21.08.2009г. на министъра на околната среда и водите (обн. ДВ, бр.69/2009г.), изм. със Заповед №РД-76/28.01.2013г. (ДВ, бр.10/05.02.2013г.). Предвид гореизложеното е извършена проверка за допустимост по реда на чл.40, ал.2 във връзка с чл.12, ал.2 и ал.3 от Наредбата за ОС, при която се констатира, че реализацията на предвидените в ИП дейности са допустими спрямо режима на горечитираната защитена зона, определен със заповедта за обявяването и изменението ѝ.

След анализ на представената документация и на основание чл.40, ал.3 от Наредбата за ОС, въз основа на критериите по чл.16 от нея, е направена преценка за вероятната степен на отрицателно въздействие, според която гореописаното инвестиционно предложение няма вероятност да окаже значително отрицателно въздействие върху природни местообитания, видове и техните местообитания, предмет на опазване в защитена зона от Европейската екологична мрежа Натура 2000 с код BG0002043 „Емине” за опазване на дивите птици, поради следните:

МОТИВИ:

1. Характеристика на инвестиционни предложения: размер, засегната площ, параметри, мащабност, обем, производителност, обхват; взаимовръзка и кумулиране с други съществуващи и/или одобрени инвестиционни предложения оформление на инвестиционното предложение в неговата цялост; използване на природни ресурси, земните недра, почвите, водите и на биологичното разнообразие; генериране на отпадъци замърсяване и вредно въздействие; риск от големи аварии и/или бедствия, които са свързани с инвестиционното предложение, включително причинени от

изменението на климата, в съответствие с научните познания; рисковете за човешкото здраве:

1. Всички операции, съпътстващи основната дейност, включително товарене, разтоварване, натрошаване, сортиране и съхранение на посочените отпадъци ще се реализира в ПИ с идентификатор с идентификатор 51500.65.3 по КК на град Несебър, община Несебър. Имотът представлява действаща производствена площадка с площ 15114 кв. м кв. м., с трайно предназначение на територията: Урбанизирана и Начин на трайно ползване: За складова база. От общата площ на имота ще се отделят 5000 кв. м за новопредвидените отпадъци, като ще се използва възможността при необходимост да се отделят още два терена всеки с площ 4000 кв. м.

2. В имота са реализирани следните сгради с идентификатори по КК: 51500.65.3.1 – Административна-делова сграда, 51500.65.3.2-сграда за битови услуги, 51500.65.3.3-сграда със специално предназначение, 51500.65.3.4-сграда със специално предназначение, 51500.65.3.5-хангар, депо, гараж, 51500.65.3.6-хангар, депо, гараж, 51500.65.3.7-административна делова сграда, 51500.65.3.8-сграда със специално предназначение, 51500.65.3.9-друг вид обществена сграда и 51500.65.3.10-сграда със специално предназначение, които имат пряка връзка със съществуващата производствена дейност. Същите ще обезпечават и новопредвидените дейности по третиране на материали, негодни за консумация или преработване /черупки от миди, рапани и други мекотели/ с код 02 02 03, с произход от други лица, регистрирани по Търговския закон, както и третиране на строителни отпадъци на съществуваща площадка.


3. Териториално възможността за новопредвидената дейност е обезпечена. Имотът е електроснабден, водоснабден и канализиран от техническата инфраструктура на град Несебър.

5. Съгласно получено становище на РЗИ-Бургас с изх. № 10-228-5/17.08.2022г. представената информацията съдържа анализи, изводи и мотивирани заключения по отношение на степента на значимост на въздействието и риска за човешкото здраве, с които възложителят е доказал, че не се очаква здравен риск при осъществяване на инвестиционното предложение при спазване на условието, заложено в становището, копие от което се прилага към решението.

II. Местоположение на инвестиционното предложение: съществуващо и одобрено земяноползване относителното изобилие, достъпност, качество и възстановителна способност на природните богатства (включително почва, земни недра, вода и биологично разнообразие) в района и неговите подпочвени пластове; абсорбиционен капацитет на природната среда, като се вземат предвид: мочурища, крайречни области, речни устия; крайбрежни зони и морска околна среда; планински и горски райони; защитени със закон територии; засегнати елементи от Националната екологична мрежа; територии, свързани с инвестиционното предложение, в които нормите за качество на околната среда са нарушени или се смята, че съществува такава вероятност; гъстонаселени райони; ландшафт и обекти с историческа, културна или археологическа стойност; територии и/или зони и обекти със специфичен санитарен статут или подлежащи на здравна защита:

1. Инвестиционното предложение ще се реализира в ПИ с идентификатор 51500.65.3 по КК на град Несебър, община Несебър.

2. ПИ не попада в границите на защитени територии по смисъла на Закона за защитените територии (ЗЗТ), но попада в границите на защитена зона от Европейската екологична мрежа Натура 2000 с код BG0002043 „Емине” за опазване на дивите птици. Най-близо разположената защитена територия ПЗ „Пясъчни дюни-местност Бабата“ е на разстояние повече от 1,2 км от



гр. Бургас, к-с Лазур, ул. „Перушица” 67, ет.3, п.к.388

Тел: +359 56 813205, Факс: +359 56 813 200

e-mail: riosvbs@unacs.bg

www.riosvbs.com



територията на имота.

3. След извършена проверка по наличната към момента в РИОСВ-Бургас цифрова информация и модели за разпространение на дюнни природни местообитания по Черноморското крайбрежие, е установено, че в имота **няма пясъчни дюни**.

4. Съгласно становище с изх. № Н2-УТ-4171-001 от 28.07.2022г. на Община Несебър, в близост до имота не са предвидени за изграждане обекти подлежащи на здравна защита.

III. Типа и характеристиките на потенциалното въздействие върху околната среда: степента и пространствения обхват на въздействието (като географски район и брой на населението, които е вероятно да бъдат засегнати); естеството на въздействието; трансграничния характер на въздействието; интензивността и комплексността на въздействието, вероятността за въздействие; очакваното настъпване, продължителността, честотата и обратимостта на въздействието; комбинирането с въздействия на други съществуващи и/или одобрени инвестиционни предложения; възможността за ефективно намаляване на въздействията:

1. Реализацията на предвидените в ИП дейности не е свързана с нарушаване на целостта и структурата и функциите на защитената зона, тъй като и към момента на територията се извършват дейности по добив и преработка на строителни материали;

2. ИП не е свързано с усвояване на нови площи, които са хранителни и гнездови местообитания на видовете птици, предмет на опазване, тъй като територията е антропогенно повлияна от съществуващата дейност и към момента;

3. С реализацията на ИП не се:

- възпрепятства или забавя постигането на напредък по целите на опазване на ЗЗ,

- намалява площта или качеството на местообитанията на видовете, които се срещат в ЗЗ, тъй като се предвижда разширяване на дейността чрез добавяне на дейности по третиране на материали, негодни за консумация или преработване /черупки от миди, рапани и други мекотели/ с код 02 02 03, с произход от други лица.

4. Няма вероятност от въздействие върху природозащитните цели, целостта на защитените зони и свързаността между тях, тъй като ИП не е свързано с усвояване на нови площи или територии.

5. Няма вероятност от отрицателно въздействие върху защитената зона, по отношение въздействие на предвидените с ИП дейности поотделно или във взаимодействие с други ИП/ППП

6. Реализацията на инвестиционното предложение не предполага трансгранично въздействие, поради естеството на дейността и местоположението на площадката спрямо границите на Република България.

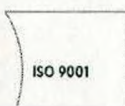
IV. Обществен интерес към инвестиционното предложение:

1. Съгласно изискванията на чл. 4, ал. 1 и ал. 2 от Наредбата за ОВОС възложителят и компетентният орган РИОСВ-Бургас са обявили инвестиционното предложение.

2. Съгласно изискванията на чл. 95, ал. 1 от Закона за опазване на околната среда компетентният орган е уведомил писмено кмета на Община Несебър, чиято територия е засегната от осъществяването на инвестиционното предложение, а чрез него и засегнатото население.

3. В изпълнение на чл. 6, ал. 9 от Наредбата за ОВОС е осигурен обществен достъп до информацията по Приложение № 2 от Наредбата, както следва:

- от компетентния орган, чрез интернет страницата на РИОСВ-Бургас;



гр. Бургас, к-с Лазур, ул. „Перушица“ 67, ет.3, п.к.388

Тел: +359 56 813205, Факс: +359 56 813 200

e-mail: riosvbs@unacs.bg

www.riosvbs.com



- от Община Несебър, на чиято територия ще се осъществи инвестиционното предложение.

4. С писмо с изх. № Н2-УТ-3957-001 от 07.09.2022г. Кметът на Община Несебър уведомяват РИОСВ-Бургас, че информацията за преценяване на необходимостта от извършване на ОВОС е оповестена чрез поставяне на съобщение на информационното табло и на интернет страницата на Община Несебър за най-малко 14 дни с цел изразяване на становища от заинтересовани лица, като в резултат не са постъпили жалби, възражения и становища.

5. Към момента на изготвяне на настоящото решение в РИОСВ-Бургас няма постъпили, жалби, възражения и становища срещу реализацията на инвестиционното предложение.

ПРИ СПАЗВАНЕ НА СЛЕДНИТЕ УСЛОВИЯ, МЕРКИ И ОГРАНИЧЕНИЯ:

1. Да се спазва условието, заложено в становище на РЗИ-Бургас с изх. № 10-228-5/17.08.2022 г., копие от което се прилага към придружително писмо за предоставяне на настоящото решение.

2. Преди експлоатацията, дружеството следва да получи документ по чл. 35 от Закон за управление на отпадъците за третиране на отпадъци.

Настоящото решение се отнася само за конкретно заявеното предложение и в посочения му капацитет, същото не отменя задълженията на възложителя по Закона за опазване на околната среда и други специални закони и подзаконовни нормативни актове и не може да служи като основание за отпадане на отговорността съгласно действащата нормативна уредба по околна среда.

При промяна на инвестиционното предложение, на възложителя или на някои от обстоятелствата, при които е било издадено настоящето решение, възложителят/новият възложител трябва да уведоми РИОСВ гр. Бургас своевременно.

Съгласно чл. 93, л. 8 от ЗООС решението губи правно действие, ако в срок 5 години от датата на издаването му не е започнало осъществяване на инвестиционното предложение.

Заинтересованите лица могат да обжалват решението в 14 дневен срок от съобщаването му по реда на чл. 133 от Административно-процесуалния кодекс чрез Директора на РИОСВ Бургас пред Министъра на ОСВ и/или съответния Административен съд.

ИНЖ. ЗИНКА СТОЙКОВА
И. Д. ДИРЕКТОР НА РИОСВ БУРГАС
Заповед № 419/10.05.2022г. на Министъра



гр. Бургас, к-с Лазур, ул. „Перущица“ 67, ет.3, п.к.388

Тел: +359 56 813205, Факс: +359 56 813 200

e-mail: riosvbs@unacs.bg

www.riosvbs.com

