



РЕПУБЛИКА БЪЛГАРИЯ
Министерство на околната среда и водите

Регионална инспекция по околната среда и водите - Бургас

РЕШЕНИЕ № БС-119-ПР/.....19.12.18г.

за преценяване на необходимостта от извършване на оценка на въздействието върху околната среда

На основание чл. 81, ал.1, т. 2, чл.93, ал.1, т.1, ал. 3 и ал. 5 от Закона за опазване на околната среда, чл. 7, ал. 1, чл. 8, ал.1 от Наредбата за условията и реда за извършване на оценка на въздействието върху околната среда /НУРИОВОС/, чл. 31 ал. 4 и ал.6 от Закона за биологичното разнообразие; чл. 2 ал. 1, т.1, чл.4, чл. 6а, т. 2, чл. 40. ал. 4 от Наредба за условията и реда за извършване на оценка за съвместимостта на планове, програми и инвестиционни предложения с предмета и целите на опазване на защитените зони /Наредбата за ОС/, представената писмена документация по Приложение № 2 към чл. 6 от НУРИОВОС и представената писмена документация по чл.10 от Наредбата за ОС с вх. № ПД-1627 от 26.10.2018г., допълнителна информация с вх. № ПД-1627 от 20.11.2018г. и получени становища от Регионална здравна инспекция-Бургас (РЗИ-Бургас) с изх. № 10-21-1/ 05.12.2018 г. и Басейнова дирекция „Черноморски район“ с център Варна (БДЧР - Варна) с изх. № 05-10-61/А8/12.10.2018 г.

РЕШИХ

да не се извършва оценка на въздействието върху околната среда за инвестиционно предложение: „Изграждане на кланица в имот № 000281, землище с. Факия, община Средец“, което няма вероятност да окаже значително отрицателно въздействие върху околната среда, природните местообитания, популации и местообитания на видове, предмет на опазване в защитените зони и човешкото здраве

възложител: „Аква Еко Тур“ АД
„Агро Коз“ ООД
гр. Бургас, ул. „Фердинандова“ № 5


Кратко описание на инвестиционното предложение:

С настоящото инвестиционно предложение се предвижда изграждане на кланица с капацитетни възможности на ден съответно до 250 свине; 250 дребни преживни животни, 25 едри преживни животни или 10 коне, като клането на различните групи животни се извършва в различни дни. В едната от съществуващите в имота сгради ще се помести кланицата, във втората ще се настанят работниците от кланицата, а третата ще се използва за сушене на билки.

За целта е необходимо да се промени предназначението на имот 000281 от „друг терен нестопански“ в „предимно производствен терен“. При изготвянето на ПУП-ПЗ ще бъдат заложили следните устройствени показатели:

- устройствена зона Пп – предимно производствена;
- плътност на застрояване (Пзастр.) - от 40 до 80 %;
- К инт. - от 1,0 до 2,5;
- озеленена площ (П озел.) – от 20 до 40 %.

Кланицата ще се проектира с една кланична линия, на която няма да се колят едновременно и в един и същи ден животни от различни видове. При екстремни ситуации, първо ще се извършва клането на единия вид животни, след което ще се провежда между кланична пауза с почистване и дезинфекция в съответствие с разработените процедурни решения.



При клане на едри преживни животни се сформират групи до 10 животни на следния принцип: индивиди от един регион, от няколко малки производители или цялата доставка от голям собственик.

Предвижда се обособяване в кланичната зала на условно „мръсна“ и условно „чиста“ части. Ще се монтира съвременно кланично оборудване - една кланична линия в „мръсната“ част.

Разтоварването на животните ще се извършва на приемна рампа с метална конструкция и с наклон към приемната зона. Подът на рампата ще е покрит с гумено платно, за да не се пързаят и нараняват живите животни при разтоварване. В момента на разтоварването животните се броят и отправят в приемателните клетки – боксове.

Специализираният транспорт след разтоварване се почиства сухо и дезинфекцира на дезинфекционна площадка, като дезинфекционните и почистващи препарати, разрешени за употреба, се съхраняват в заключващ се шкаф.

Предвидени са отделни боксове за идентификация на различните видове животни, където ще се отразяват данните от ушните марки в компютър и изолационен бокс. В тях ще се извършва предкланично третиране на животните. Те ще са открити, оградени с гладки метални папаети. Подът е циментова мозайка, гладък и със съответен наклон.

В боксовете са предвидени съоръжения единствено за поене, а непосредствено преди клане животните се вкарват в индивидуални боксове, където ще се извършва пред кланичен тоалет. Размерите на оборите ще са съобразени с дневния капацитет на кланицата, като осигуряват минимална площ за почивка - от 2,5-2,8 m² за ЕПЖ и 0,5-0,8 m² за свине и ДПЖ.

Оборите се предвижда да се изграждат със здрави, непропускливи и лесни за почистване, и дезинфекция стени и подове. Подовете да са с наклон от 1,5 % към ситуираните в края на помещенията канали (канавка за течни отпадъци с решеткови сифони). По тези канали (също под наклон) торовите отпадъци ще се отвеждат до закритата торова яма (колектор) с водоплътни бетонни под и стени. Почистването на ямата от течната тор ще става чрез изсмукване с цистерна, а твърдата тор ще се извозва с ремарке.

До имота се достига по съществуващ общински път. Експлоатацията и поддръжката на съоръженията не изисква допълнителни помощни и комуникативни площи.

Питейната вода и електроенергията ще се ползват след сключване на договор с експлоатационните дружества, а именно – “ВиК” - ЕАД и Енергоразпределение.


От дейността на кланицата се очакват да се генерират 5,70 m³/ден отпадъчни води. За предварително намаляване на замърсяемостта им кръвта ще се улавя в отделен резервоар и се изпраща за преработка (екарисаж или предприятие за преработка).

Отпадните води ще бъдат отведени в наземно локално пречиствателно съоръжение, поместено в бетонна водоплътна вана. По този начин се предотвратява при евентуален теч възможен контакт с подземни води и емисии на приоритетни и приоритетно опасни вещества, общи и специфични замърсители.

След пречистване водите ще бъдат използвани оборотно за дезинфекция на копитата на животните.

Съгласно нормативната уредба, в разглежданата територия добитите производствени отпадни води, след пречистването им не могат нито да се извозват към ГПСОВ, нито да бъдат заустени в близост до обекта. Предлагат се следните алтернативни решения за пълно оползотворяване на пречистените отпадни води:

- 1) за противопожарни нужди – необходимо водно количество за обекта 20m³, а за съседните обекти на собственика - 25m³.
- 2) система за поддържане на температурния режим на производствената сграда цялогодишно, чрез термопомпа „вода-вода“.
- 3) резервна вода 75m³.



гр. Бургас, к-с Лазур, ул. „Перушица“ 67, ет. 3, п.к. 388

Тел: +359 56 813205, Факс: +359 56 813 200

e-mail: riosvbs@unacs.bg

www.riosvbs.com



Битово-фекалните отпадъчни води ще се отвеждат в подземен изгребен резервоар и периодично ще се изчерпват.

Отпадните води и фекалии от помещението за предкланична почивка и тоалет ще се насочват по тръбен път към торохранилището на разположената в близост говедовъдна ферма собственост на възложителя.

Инвестиционното предложение попада в обхвата на т. 7, буква „е” от Приложение № 2 към чл. 93, ал. 1, т.1 и т.2 от ЗООС и **подлежи** на процедура по преценяване на необходимостта от извършване на ОВОС, отразена в настоящото решение.

Инвестиционното предложение попада в обхвата на чл. 2, ал. 1, т. 1 от Наредбата за ОС и подлежи на процедура по оценка съвместимостта му с предмета и целите на опазване в защитените зони, по реда на чл. 31, ал.4 във връзка с ал. 1 от ЗБР, като същата е проведена чрез процедурата за преценяване на необходимостта от ОВОС и отразена в настоящото решение.

Поземлен имот с идентификатор № 000281 в землището на с. Факия, община Средец не попада в границите на защитена територия по смисъла на Закона за защитените територии, но попада в границите на две защитени зони по смисъла на Закона за биологичното разнообразие (Натура 2000 места) - защитена зона BG 0002066 „Западна Странджа” за опазване на дивите птици, обявена със Заповед № РД-533/26.05.2010г. на министъра на околната среда и водите (ДВ бр.52/2010г.), изм. Заповед № РД-83/28.01.2013г. ДВ. бр.10/2013г. и BG 0000219 „Дервентски възвишения 2“ за опазване на природните местообитания и на дивата флора и фауна, приета с РМС № 122/2007г. (ДВ бр.21/09.03.2007г.).

При извършената проверка за допустимост по реда на чл.12 ал.2, във връзка с чл. 40, ал. 2 от Наредбата за ОС се установи, че реализирането на инвестиционното предложение е допустимо спрямо режима на защитената зона за опазване на дивите птици, определен със заповедта за обявяването и изменението ѝ.

След анализ на представената документация и на основание чл. 40, ал. 3 от Наредбата за ОС, въз основа на критериите по чл. 16 от нея, е направена преценка за вероятната степен на отрицателно въздействие, според която гореописаното инвестиционно предложение няма вероятност да окаже значително отрицателно въздействие върху природните местообитания, популации и местообитания на видове, предмет на опазване в защитена зона BG 0000219 „Дервентски възвишения 2“ за опазване на природните местообитания и на дивата флора и фауна и защитена зона BG 0002066 „Западна Странджа” за опазване на дивите птици.

МОТИВИ:

1. Характеристики на предлаганото строителство, дейности и технологии: обем, производителност, мащабност, взаимовръзка и кумулиране с други предложения, ползване на природни ресурси, генерирани отпадъци, замърсяване и дискомфорт на околната среда, както и риск от инциденти:

1. Инвестиционното предложение е свързано с изграждане на кланица за свине, едър и дребен рогат добитък и коне, разположена в съществуваща сграда в имот № 000281, землището на с. Факия, община Средец.

2. В съседния имот № 000282, също собственост на „АКВА ЕКО ТУР“ АД, функционира животновъдна ферма, животни от която ще бъдат обект на клане в проектирания обект.

3. Имотът ще бъде присъединен към техническата и инженерна инфраструктура, след сключване на договори с експлоатационните дружества.

4. Не се предвижда водовземане за питейни, промишлени и други нужди от повърхностни и подземни води и не се предвижда изграждане на нови съоръжения за водовземане.

5. Не се предвижда изграждане на нови пътища или промяна на съществуващата пътна инфраструктура.



гр. Бургас, к-с Лазур, ул. „Перушица” 67, ет. 3, п.к. 388

Тел: +359 56 813205, Факс: +359 56 813 200

e-mail: riosvbs@unacs.bg

www.riosvbs.com



6. Предвидени са алтернативни решения за пълно оползотворяване на пречистените отпадни води: за противопожарни нужди – необходимо водно количество за обекта 20m^3 , а за съседните обекти на собственика - 25m^3 ; система за поддържане на температурния режим на производствената сграда целогодишно, чрез термopомпа „вода-вода“; резервна вода 75m^3 . След въвеждане в експлоатация на обекта, получените пречистени отпадни води ще се изследват за доказване на годността им за обратно използване.

7. Осъществяването на инвестиционното предложение не предвижда извършването на дейности и изграждането на съоръжения, които могат да доведат до инциденти, застрашаващи околната среда.

II. Местоположение, в това число чувствителност на средата, съществуващото ползване на земята, относителното наличие на подходящи територии, качеството и регенеративната способност на природните ресурси в района:

1. Инвестиционното предложение ще се реализира в поземлен имот № 000281, землище с. Факия, община Средец.

ПИ 000281 е с площ 13 055 кв.м. и начин на трайно ползване: „др. тер. нестоп.“

За реализация на инвестиционното предложение е необходимо да се изготви ПУП, с цел промяна предназначението на ПИ 000281 от „друга територия нестопанска“ в „предимно производствена“.

2. По отношение на ПУРБ на Черноморски район 2016-2021 г. предвидената територия попада в обхвата на:

- Повърхностно водно тяло „река Факийска от извор до вливане на река Малката река“ с код BG2MA400R1021, определено в умерено екологично състояние и неизвестно химично състояние, с поставени цели: предотвратяване влошаването на екологичното състояние, опазване, подобряване и възстановяване на водното тяло за постигане на добро екологично състояние и запазване на добро химично състояние.

- Подземно водно тяло „Пукнатинни води в палеозой – протерозой пукнатинна зона“ с код BG2G000PtPz043, което е определено в добро количествено и добро химично състояние и поставена цел: запазване на добро състояние.

- Зони за защита на водите, съгласно чл. 119а, ал. 1 от Закона за водите (ЗВ), касаещи инвестиционното предложение:

- Подземното водно тяло е определено, като зона за защита на питейните води, съгласно чл. 119а, ал. 1, т. 1 от ЗВ, с код BG2DGW000PZPL3043.


- Имотът попада в зони, в които водите са чувствителни към биогенни елементи: чувствителна и уязвима зона, съгласно чл. 119а, ал. 1, т. 3 от ЗВ.

- Инвестиционното предложение попада в зона с наименование „Дервентски възвишения 2“ с код BG 0000219, съгласно чл. 119а, ал. 1, т. 5 от ЗВ.

III. Способност за асимилация на екосистемата в естествената околна среда:

1. Инвестиционното предложение ще се реализира в имот с изградени масивни сгради и с осигурен достъп. С промяна на функционалното ползване на сградите не се очаква ново и различно по вид въздействие от досега съществуващото върху предметите на опазване на защитена зона BG0000219 „Дервентски възвишения 2“ за опазване на природните местообитания и на дивата флора и фауна и защитена зона BG0000270 BG0002066 „Западна Странджа“ за опазване на дивите птици.

2. Имотът е разположен до функционираща животновъдна ферма и до жилищната регулация на с. Факия. С реализиране и експлоатация на инвестиционното предложение не се отнема площ, която е от ключово значение за дивите птици и видове, предмет на опазване в двете защитени зони.



гр. Бургас, к-с Лазур, ул. „Перушица“ 67, ет. 3, п.к. 388

Тел: +359 56 813205, Факс: +359 56 813 200

e-mail: riosvbs@unacs.bg

www.riosvbs.com



3. След справка с електронната система за Natura 2000 се установи, че площта не е отразена като идентифицирано природно местообитание от предмета на опазване на защитена зона BG0000219 „Дервентски възвишения 2”. С реализиране на предложението няма да се унищожи естествено природно местообитание в границите на защитената зона.

4. За всички видове птици, включени в предмета на опазване на защитена зона BG0002066 „Западна Странджа” не се очаква снижаване на съществуващия праг, определящ природозащитното им състояние.

5. Не се очаква реализацията на предложението да доведе до кумулативно въздействие със значителен ефект върху дивите птици и техните местообитания, както и върху природните местообитания, популациите на видове и техните местообитания, опазвани в защитените зони, в резултат на реализиране на настоящото предложение, спрямо одобрени до момента инвестиционни предложения/планове, програми, проекти.

IV. Характеристики на потенциалните въздействия – териториален обхват, засегнато население, включително трансгранични въздействия, същност, големина, комплексност, вероятност, продължителност, честота и обратимост:

1. Териториалният обхват на въздействието в резултат от реализацията на инвестиционното предложение е ограничен и локализиран в рамките на разглеждания имот.

2. Съгласно становище на РЗИ-Бургас с изх. № 10-21-1/05.12.2018 г., от здравно-хигиенна гледна точка не се очаква възникване на здравен риск, в следствие реализацията на инвестиционното предложение.

3. Съгласно становище на БДЧР-Варна с изх. № 05-10-61/A8/12.10.2018 г. инвестиционното предложение е допустимо, спрямо ПУРБ и ПУРН, при спазване на определени условия, заложили в настоящото решение.

4. Реализацията на инвестиционното предложение не предполага трансгранично въздействие, поради естеството на дейността и местоположението на площадката спрямо границите на Република България.

V. Обществен интерес към предложението за строителство, дейности или технологии:

С цел осигуряване на обществен достъп, информацията за преценяване на необходимостта от извършване на ОВОС по приложение № 2 към чл.6 от НУРИОВОС е предоставена на интернет страницата и в сградата на РИОСВ – Бургас. В рамките на нормативно определения 14-дневен срок не са постъпили становища, мнения и възражения от заинтересовани лица/ организации.

Съгласно писмо на Община Средец с изх. № 92-00-1085/19.11.2018 г. е осигурен обществен достъп до информацията за преценяване на необходимостта от извършване на ОВОС по приложение №2 към чл.6 от НУРИОВОС, като е поставено съобщение на интернет страницата и информационното табло на Община Средец. В рамките на нормативно определения 14-дневен срок не са постъпили становища, мнения и възражения от заинтересовани лица/ организации.

ПРИ СПАЗВАНЕ НА СЛЕДНИТЕ УСЛОВИЯ, МЕРКИ И ОГРАНИЧЕНИЯ:

1. За хладилните камери съдържащи над 5 тона CO₂ еквивалент хладилен агент, да се извършват проверки за течове съгласно чл. 4, от Регламент (ЕО) 517/2014 на Европейския парламент и на съвета от 16 април 2014 г. за флуорсъдържащите парникови газове и да се водят досиета във формат, съгласно Приложение № 3 на *Наредба № 1 от 17 февруари 2017 г. за реда и начина за обучение и издаване на документи за правоспособност на лица, извършващи*



дейности с оборудване, съдържащо флуорсъдържащи парникови газове, както и за документирането и отчитането на емисиите на флуорсъдържащи парникови газове

2. Хладилните камери да се етикетират съгласно чл. 12 от Регламент (ЕО) 517/2014 на Европейския парламент и на съвета от 16 април 2014 г. за флуорсъдържащите парникови газове.

3. Дейностите извършвани на площадката да се извършват при спазване изискванията на чл. 16 от Закон за защита на шума в околната среда.

4. При въвеждане в експлоатация на кланицата да се извършат собствени периодични измервания (СПИ) на шум при спазване изискванията на *Наредба №54 от 13 декември 2010 г. за дейността на националната система за мониторинг на шума в околната среда и за изискванията за провеждане на собствен мониторинг и предоставяне на информация от промишлените източници на шум в околната среда* и в съответствие с *Методика за определяне на обща звукова мощност, излъчвана в околната среда от промишлено предприятие и определяне нивото на шума в място на въздействие*, утвърдена със Заповед №РД-613/08.08.2012 г. на Министъра на околната среда и водите.

5. По време на експлоатацията на кланицата да се извършват СПИ на нивата на шум не по-малко от един път в рамките на две последователни календарни години при спазване изискванията на Наредба № 54 и в съответствие с методиката.

6. В случай, че билките, които ще се сушат в сграда 03, се използват за стопанска цел, е необходимо да бъде уведомена РИОСВ-Бургас за организиране на билкозаготвителен пункт/склад за билки до започване на дейността в него, съгласно изискванията на чл. 31 от Закона за лечебните растения.

7. Да се спазват условията и мерките, заложи в становище на БДЧР-Варна с изх. № 05-10-61/А8/12.10.2018 г., копие от което се прилага към придружителното писмо за предоставяне на настоящото решение.

Настоящото решение за инвестиционното предложение не отменя задълженията на възложителя по Закона за опазване на околната среда и други специални закони и подзаконовни нормативни актове и не може да служи като основание за отпадане на отговорността съгласно действащата нормативна уредба.

Решението за преценяване на необходимостта от извършване на оценка на въздействието върху околната среда губи правно действие, ако в срок 5 години от датата на издаването му не е започнало осъществяването на инвестиционното предложение.

При промяна на инвестиционното предложение, на възложителя или на някои от обстоятелствата, при които е било издадено настоящото решение, възложителят/новият възложител трябва да уведоми РИОСВ - гр. Бургас, до 14 дни от настъпването им.

Решение № БС-119-ПР/2018 г. за преценяване на необходимостта от извършване на оценка на въздействието върху околната среда за инвестиционно предложение: „Изграждане на кланица в имот № 000281, землище с. Факия, община Средец” с възложители: „Аква Еко Тур“ АД и „Агро Коз“ ООД може да бъде обжалвано по реда на Административно – процесуалния кодекс пред Министъра на околната среда и водите или пред Административен съд - Бургас в четиринадесет дневен срок от предоставянето му.

ИНЖ. ТОНКА АТАНАСОВА
ДИРЕКТОР НА РИОСВ-БУРГАС



гр. Бургас, к-с Лазур, ул. „Перушица” 67, ет. 3, п.к. 388

Тел: +359 56 813205, Факс: +359 56 813 200

e-mail: riosvbs@unacs.bg

www.riosvbs.com

