



# РЕПУБЛИКА БЪЛГАРИЯ

## Министерство на околната среда и водите

### Регионална инспекция по околната среда и водите - Бургас

РЕШЕНИЕ № БС – 112 - ПР / 81.12.

2021 г.

за преценяване на необходимостта от извършване на оценка на въздействието върху околната среда

На основание чл. 93, ал.1, т.1 във връзка с ал.3 и ал.6 от Закона за опазване на околната среда (ЗООС), чл. 7, ал. 1, чл. 8, ал. 1 от Наредбата за условията и реда за извършване на оценка на въздействието върху околната среда (НУРИОВОС), чл. 31 ал. 4 и ал. 6 от Закона за биологичното разнообразие (ЗБР), чл. 40, ал. 4 във връзка с чл.2, ал.1, т.1 от Наредбата за условията и реда за извършване на оценка на съвместимостта на планове, програми, проекти и инвестиционни предложения с предмета и целите на опазване на защитените зони (Наредбата за ОС) и представена писмена документация от Възложителя по Приложение № 2 към чл. 6 от Наредбата по ОВОС и по Приложение №1 и 2 към чл.10 от Наредбата за ОС с вх. №ПД-2405(5)08.11.2021 г. и получено становище от Регионална здравна инспекция /РЗИ-Бургас/ с изх.№10-183-1/24.11.2021 г., Басейнова дирекция „Източнобеломорски район“ /БДИБР/ с изх. №ПУ-01-925(1)/05.10.2021 г.

### РЕШИХ

да не се извършва оценка на въздействието върху околната среда за инвестиционно предложение: „Създаване на овощна градина и изграждане на капково напоителна система в имот с идентификатор 12591.100.128 по КК на с. Вълчин, местност „Мерата“, община Сунгурларе“, което няма вероятност да окаже значително отрицателно въздействие върху околната среда, природни местообитания, популации и местообитания на видове и човешкото здраве.


**ВЪЗЛОЖИТЕЛ: „АПК ПАВЛИКЯНОВ“ ЕООД**

#### **Кратко описание на инвестиционното предложение:**

Инвестиционното предложение предвижда създаване на овощна градина от черешови насаждения и изграждане на капково напоителна система в имот с идентификатор 12591.100.128 по КК на с. Вълчин, местност „Мерата“, община Сунгурларе. Предвижда се монтиране на торосмесителна инсталация в началото на капковата система. Системата за капково напояване ще се захранва посредством резервоари с обем до 1200 м<sup>3</sup>, които ще се пълнят от язовир „Церковски“ чрез водоноска, съгласно договор за доставка на вода за напояване №14/02.09.2021 г. с „Напоителни системи“ ЕАД, клон Бургас.

Имотът е с площ 89 981 кв.м с трайно предназначение на територията „земеделска“ и начин на трайно ползване „пасище“.

По реда на чл. 4а от Наредбата за ОВОС е проведена консултация с Басейнова Дирекция „Източнобеломорски район“ по отношение на допустимостта на инвестиционното предложение, спрямо Плана за управление на речните басейни (ПУРБ) за Източнобеломорски район 2016-2021г. и Плана за управление на риск от наводнения (ПУРН) за



гр. Бургас, к-с Лазур, ул. „Перушица“ 67, ет.3, п.к.388

Тел: +359 56 813205, Факс: +359 56 813 200

e-mail: [riosvbs@unacs.bg](mailto:riosvbs@unacs.bg), [www.riosvbs.com](http://www.riosvbs.com)



Изгочнобеломорски район 2016-2021г. Съгласно писмо на БДИБР с изх. № ПУ-01-925(1)05.10.2021г., инвестиционното предложение, което ще се реализира, е допустимо спрямо заложените в ПУРБ цели и мерки и ПУРН.

Инвестиционното предложение попада в обхвата на т. 1 *селски, горско и водно стопанство, буква „в“ мелиоративни дейности в селското стопанство, включително напояване и пресушаване* на Приложение № 2 към чл. 93, ал.1, т.1 от ЗООС и подлежи на процедура по преценяване на необходимостта от извършване на ОВОС.

Имотът не попада в границите на защитени територии, по смисъла на Закона за защитените територии, както и не попада в границите на защитена зона, по смисъла на Закона за биологичното разнообразие. Най-близко разположената защитена зона (на 0,13км) е с код BG0000196 „Река Мочурица“ за опазване на природните местообитания и на дивата флора и фауна, обявена със Заповед № РД-316/31.03.2021г. на министъра на околната среда и водите (обн., ДВ, бр.52/22.06.2021г./).

Инвестиционното предложение попада в обхвата на чл. 2, ал. 1, т. 1 от Наредбата за ОС и подлежи на процедура по оценка на съвместимостта му с предмета и целите на опазване в горещитираната защитена зона по реда на чл. 31, ал.4 във връзка с ал. 1 от ЗБР, като същата е проведена чрез процедурата за преценяване на необходимостта от ОВОС и отразена в настоящото решение.

След анализ на представената информация и на основание чл.40, ал.3 от Наредбата за ОС, въз основа на критериите по чл.16 от нея, е направена преценка за вероятната степен на отрицателно въздействие, според която гореописаното инвестиционно предложение **няма вероятност** да окаже значително отрицателно въздействие върху природни местообитания и местообитания на видове, предмет на опазване в *най-близко разположената защитена зона* с код BG0000196 „Река Мочурица“ за опазване на природните местообитания и на дивата флора и фауна.

## МОТИВИ:

*1. Характеристика на инвестиционното предложение: размер, засегната площ, параметри, мащабност, обем, производителност, обхват; взаимовръзка и кумулиране с други съществуващи и/или одобрени инвестиционни предложения, оформление на инвестиционното предложение в неговата цялост; използване на природни ресурси, земните недра, почвите, водите и на биологичното разнообразие; генериране на отпадъци замърсяване и вредно въздействие; риск от големи аварии и/или бедствия, които са свързани с инвестиционното предложение, включително причинени от изменението на климата, в съответствие с научните познания; рисковете за човешкото здраве:*

1. Инвестиционното предложение предвижда създаване на овощна градина и изграждане на капково напоителна система в имот с идентификатор 12591.100.128 по КК на с. Вълчин, местност „Мерата“, община Сунгурларе.

2. Характера на дейностите, свързани с реализацията на инвестиционното предложение не предполага рискове от негативно въздействие и замърсяване на повърхностни и подземни води.

3. За осъществяване на ИП не се предвижда изграждане на нова инфраструктура.

4. ИП се намира извън определените райони със значителен потенциален риск от наводнения в Източнбеломорски район.

5. Съгласно получено становище от РЗИ-Бургас с техен изх. № 10-183-1/24.11.2021 г., представената документация съдържа достатъчно анализи, изводи и мотивирани заключения





по отношение степента на значимост на въздействие и риска за човешкото здраве, с които възложителят е доказал, че не се очаква здравен риск при осъществяване на плана/програмата, при спазване на заложените условия в настоящото становище.

6. Няма вероятност реализацията на инвестиционното предложение да окаже значително отрицателно въздействие върху водите и водните екосистеми, при спазване на определени условия, заложиени в настоящото решение, съгласно становище на БДИБР с изх. №ПУ-01-925(1)/05.10.2021 г.

**II. Местоположение на инвестиционното предложение: съществуващо и одобрено земенползване относителното изобилие, достъпност, качество и възстановителна способност на природните богатства (включително почва, земни недра, вода и биологично разнообразие) в района и неговите подпочвени пластове; абсорбиционен капацитет на природната среда, като се вземат предвид: мочурища, крайречни области, речни устия; крайбрежни зони и морска околна среда; планински и горски райони; защитени със закон територии; засегнати елементи от Националната екологична мрежа; територии, свързани с инвестиционното предложение, в които нормите за качество на околната среда са нарушени или се смята, че съществува такава вероятност; гъстонаселени райони; ландшафт и обекти с историческа, културна или археологическа стойност; територии и/или зони и обекти със специфичен санитарен статут или подлежащи на здравна защита:**

1. Инвестиционното предложение е предвидено да се осъществи в обхвата на имот с идентификатор 12591.100.128 по КК на с. Вълчин, община Сунгурларе с начин на трайно ползване – пасище и трайно предназначение на територията – земеделска.

2. Имотът е извън границите на защитена територия по смисъла на Закона за защитените територии. Не попада и в защитена зона по смисъла на Закона за биологичното разнообразие.

3. По отношение на ПУРБ за Черноморски район 2016-2021 г., предвидените дейности попадат в обхвата на:

- Повърхностно водно тяло „река Мочурица от с. Мокрен до р. Сигмен с код BG3TU600R068“. ИП попада в чувствителна зона по чл.119а, ал.1, т.3 буква “б“ от Закона за водите. Състоянието на повърхностното водно тяло е определено като силномодифицирано в умерен екологичен потенциал и неизвестно химично състояние. Целта на опазване на околната среда за конкретното водно тяло е постигане на добър потенциал по Макрозообентос, Фитобентос, БПК, NO<sub>2</sub>, NO<sub>3</sub>, NH<sub>4</sub>, Нобщ, РО<sub>4</sub>, Робщ до 2027 г. и опазване на доброто химично състояние и предотвратяване влошаването му и постигане целите за зоните за защита на водите;

- Подземно водно тяло с код BG3G00000NQ005 „Порови води в неоген –Кватеренр-Сунгурларско-Карнобатска котловина“ е в лошо химично състояние във връзка със завишаване съдържание на нитрати (съгласно стандарти на Наредба №1/10.10..2007г. за проучване, ползване и опазване на подземните води и определени прагови стойности) и добро количествено състояние. Във подземните водни тела има определени зони за защита на водите по чл.119а, ал.1, т.3а от Закона за водите. Целта за опазване на околната среда за подземно водно тяло BG3G00000NQ005 е постигане на добро състояние по показатели:фосфати и магнезий.


4. Зони за защита на водите, съгласно чл.119а, ал.1, от Закона за водите (ЗВ), касаещи ИП:

- ИП попада в зони за защита на водите определени съгласно чл.119а, ал.1, т.3 буква „а“ от ЗВ;

- ИП не попада в зони за защита на водите, определени съгласно чл.119а, ал.1, т.2 и т.4 от Закона за водите;

- ИП не попада и не граничи с пояси на СО<sub>3</sub>.

**III. Типа и характеристиките на потенциалното въздействие върху околната среда:**





*степенна и пространствения обхват на въздействието (като географски район и брой на населението, които е вероятно да бъдат засегнати); естеството на въздействието; трансграничния характер на въздействието; интензивността и комплексността на въздействието вероятността за въздействие; очакваното настъпване, продължителността, честотата и обратимостта на въздействието; комбинирането с въздействия на други съществуващи и/или одобрени инвестиционни предложения; възможността за ефективно намаляване на въздействията*

1. Дейностите, които ще се реализират с цел създаване на овощна градина и изграждане на капково напоителна система в имот с идентификатор 12591.100.128 по КК на с. Вълчин, местност „Мерата“, община Сунгурларе в посочените граници не представляват източник на вредности в околната среда.

2. Предвидените дейности в инвестиционното предложение ще се осъществяват в земеделски имот, извън границите на защитени зони.

3. Предвид местоположението на имота, считам че реализацията на инвестиционното предложение няма вероятност да доведе до трайна фрагментация, унищожаване и/или увреждане на природни местообитания и/или местообитания на видове, предмет на опазване в най-близо разположената защитена зона BG0000196 „Река Мочурица“ за опазване на природните местообитания и на дивата флора и фауна.

4. Предвид характера на инвестиционното предложение не се очаква дълготрайно и значително по степен безпокойство, различно от досега съществуващото, което да доведе до трайно и необратимо прогонване на видовете, предмет на опазване в гореописаната най-близо разположена защитена зона, както и до изменение в структурата и числеността на популациите им.

5. Не се очаква реализацията на инвестиционното предложение да доведе до кумулативно въздействие с отрицателен ефект върху местообитания и популации на видове, предмет на опазване в защитена зона BG0000196 „Река Мочурица“ за опазване на природните местообитания и на дивата флора и фауна.

6. Не се очаква използване на природни ресурси, както и генериране на емисии и отпадъци във вид и количества, които да окажат значително отрицателно въздействие върху предмета на опазване в защитена зона BG0000196 „Река Мочурица“ за опазване на природните местообитания и на дивата флора и фауна.

7. Реализацията на инвестиционното предложение не предполага трансгранично въздействие, поради естеството на дейността и местоположението на площадката спрямо границите на Република България.

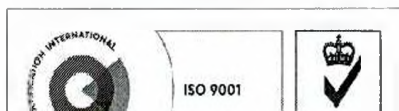
#### ***IV. Обществен интерес към предложението за строителство, дейности или технологии:***

1. Съгласно изискванията на чл. 4, ал. 1 и ал. 2 от Наредбата за ОВОС възложителят и компетентния орган са обявили инвестиционното предложение.

2. Съгласно изискванията на чл. 95, ал. 1 от Закона за опазване на околната среда компетентния орган е уведомял писмено кмета на Община Сунгурларе, чиято територия е засегната от осъществяването на инвестиционното предложение, а чрез него и засегнатото население.

3. В изпълнение на чл. 6, ал. 9 от Наредбата за ОВОС е осигурен обществен достъп до информацията по Приложение № 2 от Наредбата, както следва:

- от компетентния орган, чрез интернет страницата на РИОСВ-Бургас;
- от Община Сунгурларе, на чиято територия ще се осъществи инвестиционното



предложение.

4. С писмо Кмета на Община Сунгурларе с №32-00-171(1)/02.12.2021 г., уведомява РИОСВ Бургас, че информацията за преценяване на необходимостта от извършване на ОВОС е оповестена чрез поставяне на съобщение на информационното табло и на интернет страницата на община Сунгурларе за най-малко 14 дни с цел изразяване на становища от заинтересовани лица, като в резултат не са постъпили жалби, възражения и становища.

5. Към момента на изготвяне на настоящото решение в РИОСВ-Бургас няма постъпили, жалби, възражения и становища срещу реализацията на инвестиционното предложение.

#### **ПРИ СПАЗВАНЕ НА СЛЕДНИТЕ УСЛОВИЯ, МЕРКИ И ОГРАНИЧЕНИЯ:**

1. Да се спазват условията, заложи в становище на РЗИ-Бургас с изх. № 10-183-1/24.11.2021 г., *копие от което се прилага към придружителното писмо за предоставяне на настоящото решение.*

2. Да се спазват условията, заложи в становище на БДИБР с изх. № ПУ-01-925(1)/05.10.2021 г., *копие от което се прилага към придружителното писмо за предоставяне на настоящото решение*

**Настоящото решение се отнася само за конкретно заявеното предложение и в посочения му капацитет, същото не отменя задълженията на възложителя по Закона за опазване на околната среда и други специални закони и подзаконовни нормативни актове и не може да служи като основание за отпадане на отговорността съгласно действащата нормативна уредба по околна среда.**

**При промяна на инвестиционното предложение, на възложителя или на някои от обстоятелствата, при които е било издадено настоящето решение, възложителят/новият възложител трябва да уведоми РИОСВ Бургас своевременно.**

**На основание чл.93, ал.8 от Закона за опазване на околната среда, решението губи правно действие, ако в срок 5 години от датата на издаването му не е започнало осъществяване на инвестиционното предложение.**

**Заинтересованите лица могат да обжалват решението по реда на Административно-процесуалния кодекс чрез Директора на РИОСВ Бургас пред Министъра на ОСВ и Административен съд по реда на чл. 133 от АПК в 14 дневен срок от съобщаването му.**

**ПАВЕЛ МАРИНОВ**

Директор на РИОСВ Бургас

