



# РЕПУБЛИКА БЪЛГАРИЯ

## Министерство на околната среда и водите

### Регионална инспекция по околната среда и водите - Бургас

**РЕШЕНИЕ № БС - 11 - ПР / 28.01. 2019г.**  
**за преценяване на необходимостта от извършване на оценка**  
**на въздействието върху околната среда**

на основание чл. 81, ал.1, т.2 и чл. 93, ал.1 т.1 във връзка с ал.3 и ал.5 от Закона за опазване на околната среда, чл. 7, ал. 1, чл. 8, ал. 1 от Наредбата за условията и реда за извършване на оценка на въздействието върху околната среда (НУРИОВОС), чл. 31 ал. 4 и ал. 6 от Закона за биологичното разнообразие (ЗБР), чл.2, ал.1, т.1, чл.4, чл.6а, т.2, чл. 40, ал. 4 от Наредбата за условията и реда за извършване на оценка на съвместимостта на планове, програми, проекти и инвестиционни предложения с предмета и целите на опазване на защитените зони (Наредбата за ОС) и представена писмена документация по чл.10 от Наредбата за ОС и по приложение № 2 към чл. 6, от НУРИОВОС с вх. № ПД-3310/19.11.2018год., и доп. инф. от 16.01.2019г. получени становища от Регионална здравна инспекция /РЗИ-Бургас/ с изх.№ 10-17-1/28.11.2018год. и Басейнова дирекция „Черноморски район“ /БДЧР-Варна/ с изх. № 05-10-138/2/29.01.2018г.

### РЕШИХ

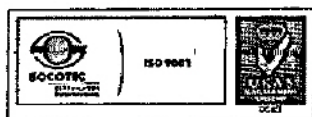
да не се извършва оценка на въздействието върху околната среда за инвестиционно предложение: „Реконструкция и разширение на ПСОВ-Варвара, имот № 10094.32.7 /УПИ VI, кв.25/ и имот № 10094.32.8 /УПИ-IV, кв.25/ по КК с. Варвара, община Царево“ с възложител: Община Царево, което няма вероятност да окаже значително отрицателно въздействие върху компонентите на околната среда, природни местообитания, популации и местообитания на видове и човешкото здраве

**Възложител: ОБЩИНА ЦАРЕВО**  
**УЛ. „ХАН АСПАРУХ“ №36**  
**ГР. ЦАРЕВО**

#### *Кратко описание на инвестиционното предложение:*

Инвестиционното предложение касае реконструкция и разширение на ПСОВ-Варвара, имот № 10094.32.7 /УПИ VI, кв.25/ и имот № 10094.32.8 /УПИ-IV, кв.25/ по КК с. Варвара, община Царево, включваща следните сгради: обслужваща сграда – реконструкция, изграждане на нова сграда за механично пречистване, като до всяка е осигурен пешеходен и автомобилен достъп. Площадката се разширява около 2.46 дка, като включва допълнително площи от ПИ № 10094.32.7 по КК на с. Варвара. Общата площ с разширението става 3.03 дка.

За реализиране на инвестиционното предложение е необходимо частично изменение на ПУП-ПРЗ, засягащ УПИ IV, кв.25 по ПУП на с. Варвара с площ 440 кв.м, представляващ имот № 10094.32.8 по КК на с. Варвара, с НТП „за съоръжение за канализация“ и УПИ VI, кв.25 ПУП на с. Варвара, с площ от 5663 кв.м, представляващ имот № 10094.32.7 по КК на



Бургас, к-с Лазур, ул. „Перушица“ 67, ет. 3, п.к. 388

Тел: +359 56 813205, Факс: +359 56 813 200  
e-mail: [riosvbs@unacs.bg](mailto:riosvbs@unacs.bg) [www.riosvbs.com](http://www.riosvbs.com)



с. Варвара, с предназначение „за озеленяване“, като двата УПИ се пресобразуват в нови три УПИ и се променя трайното предназначение на части от УПИ IV, както следва:

- От УПИ VI кв.25 по ПУП на с. Варвара, с площ от 5633 кв.м, с предназначение „за озеленяване“, се отделя част с площ 2 691 кв.м и се присъединява към УПИ IV кв.25 по ПУП на с. Варвара с площ 440 кв.м, като УПИ IV и присъединената част от УПИ VI променят предназначението си и се обединяват, като се образува нов УПИ IV с площ от 3 131 кв.м, отреден „за пречиствателна станция за отпадни води, при устройствени показатели: „Пп“ – плътност на застрояване – 40%, Кинт – 1, озеленяване – 20%, височина 10м.;

- от УПИ VI по ПУП се отделя друга част с площ от 10 кв.м, която се обособява в нов УПИ VII, с площ от 10 кв.м, отреден „за трафопост“;

- останалата част от УПИ VI след отделенията за образуването на посочените по горе нови УПИ се обособява като отделен имот УПИ VI-7, с площ от 2 932, отреден „за озеленяване“;

Има издадено разрешително за ползване на воден обект за заустване на отпадъчните води от ПСОВ-Варвара в повърхностни води (Разрешително № 23446/12.02.2014г.).

Достъпът до новите УПИ, ще бъде осъществено от съществуващата улична мрежа в квартала. Електрозахранването на новите УПИ ще се осъществи чрез свързаните към съществуваща мрежа НН по обслужващата улица до имота.

Площта на имот № 10094.32.8 е 440 кв.м, с начин на трайно ползване „за съоръжения на канализация“ и трайно предназначение на територията „урбанизирана“. Имот № 10094.32.7 е с площ 5633 кв.м., с начин на трайно ползване „за друг вид озеленени площи“ и трайно предназначение на територията „урбанизирана“.

Инвестиционното предложение попада в обхвата на т. 11, буква „в“ от Приложение № 2 към чл. 93, ал.1, т.1 от ЗООС и подлежи на процедура по преценяване на необходимостта от извършване на ОВОС, отразена в настоящото решение.

ПИ 10094.32.7 (УПИ VI, кв. 25) и ПИ 10094.32.8 (УПИ IV, кв. 25) по КК на с. Варвара, общ. Царево попадат в границите на защитена територия, по смисъла на Закона за защитените територии /ЗЗТ/- природен парк (ПП) „Странджа“, обявен със Заповед № РД-30/24.01.1995г. на МОС (обн. ДВ, бр.15/1995г.), като народен парк и прекатегоризиран в природен парк със Заповед № РД-350/14.07.2000г. на министъра на околната среда и водите (обн. ДВ, бр.66/2000г.), с последващи изменения Заповед № РД-59/24.01.2013г. (ДВ, бр.28/2013г.). За защитената територия няма влязъл в сила План за управление. Проекта е допустим спрямо ЗЗТ, режима на ПП „Странджа“, съгласно Заповед за обявяване №РД-30/24.01.1995г. на Министъра на околната среда (ДВ бр.15/1995г.), с последващи изменения Заповед РД-350/14.07.2000г. на министъра на околната среда и водите (ДВ бр.66/2000г.) и Заповед РД-59/24.01.2013г. на министъра на околната среда и водите (ДВ бр.28/2013г.).

ПИ 10094.32.7 (УПИ VI, кв. 25) и ПИ 10094.32.8 (УПИ IV, кв. 25) по КК на с. Варвара, общ. Царево попадат и в границите на две защитени зони, по смисъла на Закона за биологичното разнообразие /екологичната мрежа Natura 2000/ – защитена зона (ЗЗ) BG0002040 «Странджа» за опазване на дивите птици, обявена със Заповед № РД-802/04.11.2008г. на министъра на околната среда и водите (обн. ДВ, бр.106/2008г.), изм. със Заповед № РД-75/28.01.2013г. (ДВ, бр.10/05.02.2013г.) и защитена зона BG0001007 «Странджа» за опазване на природните местообитания и на дивата флора и фауна, приета с Решение на МС № 122/21.09.2007г. (ДВ, бр.21/2007г.), изм. с Решение на МС №660/01.11.2013г. (ДВ, бр.97 08.11.2013г.). При извършената проверка за допустимост във връзка с чл.12, ал. 2 и ал. 4 от Наредбата за ОС се констатира, че инвестиционното предложение е допустимо спрямо режима на природен парк „Странджа“, определен със



гр.Бургас, к-с Лазур, ул. „Перушица“ 67, ет. 3, п.к. 388

Тел: +359 56 813205, Факс: +359 56 813 200  
e-mail: [riosvbs@unacs.bg](mailto:riosvbs@unacs.bg) [www.riosvbs.com](http://www.riosvbs.com)





ЗЗТ, заповедта му за обявяване и за прекатегоризиране, както и спрямо режима на защитена зона BG0002040 „Странджа“ за опазване на дивите птици, определен със заповедта за обявяване и изменението ѝ.

Инвестиционното предложение попада в обхвата на чл. 2, ал. 1, т. 1 от Наредбата за условията и реда за извършване на оценка за съвместимостта на планове, програми, проекти и инвестиционни предложения с предмета и целите на опазване на защитените зони и подлежи на процедура по оценка на съвместимостта му с предмета и целите на опазване в горе цитираната защитена зона, по реда на чл. 31, ал.4 във връзка с ал. 1 от ЗБР, като същата е проведена чрез процедурата за преценяване на необходимостта от ОВОС и отразена в настоящото решение.

На основание чл.40, ал.3 от Наредбата за ОС, след преглед на представената информация, предвид характера и местоположението на инвестиционното предложение и въз основа на критериите по чл.16 от нея, е направена преценка за вероятната степен на отрицателно въздействие, според която инвестиционното предложение няма вероятност да окаже значително отрицателно въздействие върху дивите птици и техните местообитания, както и върху природните местообитания, популации и местообитания на видове, предмет на опазване в защитена зона BG0002040 „Странджа“ и защитена зона BG0001007 „Странджа“.

#### МОТИВИ:

*1. Характеристика на предлаганото строителство, дейности и технологии: обем, производителност, мащабност, взаимовръзка и кумулиране с други предложения, ползване на природни ресурси, генерирани отпадъци, замърсяване и дискомфорт на околната среда, както и риск от инциденти:*

1. Според представената информация за преценяване на необходимостта от извършване на ОВОС, инвестиционното предложение предвижда реконструкция и разширение на ПСОВ-Варвара, имот № 10094.32.7 /УПИ VI, кв.25/ и имот № 10094.32.8 /УПИ-IV, кв.25/ по КК с. Варвара, община Царево.

2. Предвижданите съоръжения (техники и технологии) ще са в пълно съответствие с най-добрите налични техники за третиране на отпадъчните води и тяхното пречистване. Предвидена е пълна диспечеризация и оптимална автоматизация на процесите.

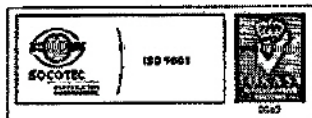
3. Предвижда се всички съоръжения на площадката на ПСОВ, генериращи неприятни миризми да са покрити, а въздуха в тях пречистен.

4. С реализацията на разглежданото ИП, се цели интегриране на предвижданията, по отношение на околната среда в процеса на развитие като цяло и опазване на околната среда.

5. Характерът на обектите и организацията на работата, не предполагат възникването на значителни аварийни ситуации и тежки инциденти свързани със замърсяване компонентите на околната среда.

6. С реализацията се очаква опазване на околната среда и повишаване качеството на живот на гражданите, като се:

- преустанови заустването на отпадъчните води директно в Черно море и дерета с цел спазване санитарно – хигиенните условия на водите за къпане, съгласно изискванията на Наредба № 11/25.02.2002год.за качеството на водите за къпане.



гр.Бургас, к-с Лазур, ул. „Перушица“ 67, ет. 3, п.к. 388

Тел: +359 56 813205, Факс:+359 56 813 200  
e-mail: [riosvbs@unacs.bg](mailto:riosvbs@unacs.bg) [www.riosvbs.com](http://www.riosvbs.com)



- преустанови директното изливане на отпадъчни води от нересламентирани зауствания;
- увеличаване броя на домакинствата, свързани към канализационни системи с гарантиран контрол върху отпадъчните води ;
- Преустанови вкисляване на прилежащите терени и процесите на гниене и еутрофикация; От експлоатацията на инвестиционното предложение не се очаква натрупване на отрицателни въздействия върху хората, растителния и животински свят.

7. Не се очаква неблагоприятно въздействие върху здравето на засегнатото от инвестиционното намерение население през периода на строителството и експлоатацията. Въздействието ще бъде положително, предвид че няма да се заустват непречистени отпадъчни води директно в Черно море и деретата .

8. От дейността на обекта не се очаква образуване на друг вид отпадъци, различни от утайка, която ще бъде в минимални количества и ще се стабилизира и обезводнява с мобилна обезводнителна инсталация.

9. Не се очаква инвестиционното предложение да има трансграничен характер на въздействие при преминаването през всички етапи на изпълнение и експлоатация.

***II. Местоположение, в това число чувствителност на средата, съществуващото ползване на земята, относително наличие на подходящи територии, качеството и регенеративната способност на природните ресурси в района:***

1. Инвестиционното предложение е предвидено да се осъществи в обхвата имот № 10094.32.7 /УПИ VI, кв.25/ и имот № 10094.32.8 /УПИ-IV, кв.25/ по КК с. Варвара, община Царево. Площта на имот № 10094.32.8 е 440 кв.м, с начин на трайно ползване „за съоръжения на канализация“ и трайно предназначение на територията „урбанизирана“. Имот № 10094.32.7 е с площ 5633 кв.м., с начин на трайно ползване „за друг вид озеленени площи“ и трайно предназначение на територията „урбанизирана“.

2. След извършена проверка по наличната към момента в РИОСВ-Бургас цифрова информация (КВС/КК, горска карта) и модели за разпространение на дюнни природни местообитания по Черноморското крайбрежие, е установено, че с инвестиционното предложение не се засяга площ с характеристика на пясъчни дюни.

2. По отношение на ПУРБ за Черноморски район 2016-2021 г., предвидените дейности попадат в обхвата на:

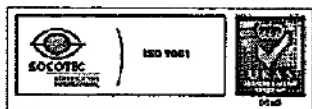
- повърхностно водно тяло – неанализиран участък.

- Крайбрежни морски води „от н. Корака до устието на р. Резовска <30м“ с код BG2BS000C1012, което е определено в добро екологично състояние и неизвестно химично състояние с поставени цели за „запазване на добро екологично състояние и постигане запазване на добро химично състояние“;

- подземното водно тяло „Карстови води BK2t sp-st – Бургаска вулканична южно от Бургас“ с код BG2G00000K2035, което е определено в добро количествено и добро химично състояние, с поставени цели „ запазване на добро химично и на добро количествено състояние“;

- Зони за защита на водите, съгласно чл.119а, ал.1, от Закона за водите (ЗВ), касаещи ИП:

- Подземното водно тяло е определено като зона за защита на питейните води, съгласно чл.119а, ал. 1, т. 3 от ЗВ, с код BG2DGW00000K2035;



гр.Бургас, к-с Лазур, ул. „Перушица“ 67, ет. 3, п.к. 388

Тел: +359 56 813205, Факс:+359 56 813 200  
e-mail: [riosvbs@unacs.bg](mailto:riosvbs@unacs.bg) [www.riosvbs.com](http://www.riosvbs.com)





- Имотите попадат зони в които водите са чувствителни към биогенни елементи: чувствителна зона, съгласно чл.119а, ал.1, т.3 от Закона за водите;

- Имотите попадат в зона, определена за опазване на местообитания и биологични видове, в които поддържането или подобряването на състоянието на водите е важен фактор за тяхното опазване, съгласно чл.119а, ал.1, т.5 от Закона за водите, с код BG0001007 „Странджа“.

• Съгласно наличната информация съществуващия воден обект – Аязменско джрс, вливащо се в Черно море, не е отразен в КВС и в КК, няма налични цифрови данни за границите му и за точното определяне на местоположението му е необходимо геодезично заснемане. За осигуряване спазването на произтичащите забрани и ограничения, вкл. и разрешителен режим, приложими към ПУП-ПРЗ, съгласно Закона за водите, е необходимо водните обекти да са отбелязани в КК с данни за границите и собствеността. В общия случай процедурите по изменение на ККР и КВС се извършват от заинтересованата страна-собственик или ползвател на имота.

• Водоснабдяването за питейно-битови, технологични и противопожарни нужди (6,61л/с) ще се осъществява посредством водопроводно отклонение от съществуващ уличен водопровод Ø90 PE и ще достига до нова водомерна шахта.

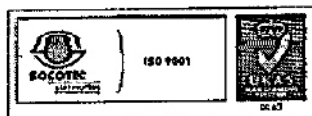
• Предвидено е пречистването на битово – фекалните води да се осъществи, както от сега съществуващата ПСОВ-ЕМП, така и от разработеното разширение на станцията за отпадъчни води. Изготвени са два варианта на идеен прокат за „Реконструкция и разширение на ПСОВ-Варвара, община Царево“ и на база извършен технико-икономически анализ и сравнение на вариантите за следваща фаза на проектиране с предложен I вариант. Предвид, че ПИ попада в зона, съгласно чл.119а, ал.1 от Закона за водите, с цел спазване на чл.6, ал.1, т.1, от Наредба №2 от 8 юни 2011г., следва да не се променя съществуващата точка на заустване.

• За ползване на воден обект за заустване на отпадъчни води в повърхностни води за експлоатация на обект „Канализационна система на с. Варвара“ в землището на с. Варвара, община Царево, обл. Бургас, община Царево е била титуляр на Разрешително № 237446/12.04.2014г. със срок на действие до края на 2016г.

### **III. Способност за асимилация на екосистемата в естествената околна среда:**

1. Предложението ще се реализира върху ограничена площ от около 3,0дка и обхваща площта на съществуваща пречиствателна станция и разширение в част от имот с трайно предназначение на територията „урбанизирана“ и начин на трайно ползване „за друг вид озеленяване“. Теренът граничи със с. Варвара и с асфалтов път. При реализиране на реконструкция и разширение на съществуващ обект не се очаква да настъпи нарушаване целостта и кохерентността на защитените зони, както и фрагментация и прекъсване на биокоридорни връзки от значение за видовете, предмет на опазване в двете защитени зони BG0002040 „Странджа“ и BG0001007 „Странджа“. Не се очаква ново и различно по вид въздействие от досега съществуващото въздействие върху предметите на опазване двете защитени зони.

2. Не се засяга безопасността на въздушните коридори и се осигурява безпрепятствено придвижване на мигриращи грабливи птици, щъркели, пеликани и др. Не се очаква ограничаване на сезонната миграция на мигриращите видове птици. С реализиране на предложението не се отнемат гнездови местообитания на диви птици,



гр.Бургас, к-с Лазур, ул. „Перушица“ 67, ет. 3, п.к. 388

Тел: +359 56 813205. Факс: +359 56 813 200  
e-mail: [riosvbs@unacs.bg](mailto:riosvbs@unacs.bg) [www.riosvbs.com](http://www.riosvbs.com)



включени в предмета на опазване на защитена зона BG0002040 „Странджа“ за опазване на дивите птици.

3. След справка с информационната система за Натура 2000 с адрес <http://natura2000int.moew.government.bg/> се установи, че двата имота (единият от които е със съществуваща пречиствателна станция) са отразени като природни местообитания: 6430 Хидрофилни съобщества от високи тревы в равнините и в планинския до алпийския пояс, 91F0 Крайречни смесени гори от *Quercus robur*, *Ulmus laevis* и *Fraxinus excelsior* или *Fraxinus angustifolia* покрай големи реки (*Ulmion minoris*), 91M0 „Балкано-панонски церово-горунови гори“. Трите местообитания не са приоритетни за опазване, те са широко разпространени в границите на защитена зона BG0001007 „Странджа“ и в мрежата от защитени зони Натура 2000.

4. Реконструкцията и разширението на ПСОВ-Варвара е от обществен интерес. Не се очаква реализацията на инвестиционното предложение да доведе до кумулативно въздействие със значителен ефект върху природни местообитания, популации и местообитания на видове, както и върху дивите птици и техните местообитания, предмет на опазване в защитените зони, спрямо одобрени до момента инвестиционни предложения, планове, програми и/или проекти.

**IV. Характеристики на потенциалните въздействия – териториален обхват, засегнато население, включително трансгранични въздействия, същност, големина, комплектност, вероятност, продължителност, честота и обратимост:**

1. Териториалният обхват на въздействие, в резултат на строителството и експлоатацията на инвестиционното предложение, ще е ограничен и локален в рамките на гореописания имот.

2. Реализацията на инвестиционното предложение не предполага трансгранично въздействие, поради естеството на дейността и местоположението на площадката спрямо границите на Република България.

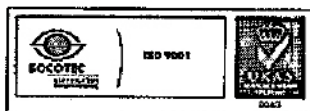
3. Съгласно становище на РЗИ-Бургас с изх. № 10-17-1/28.11.2018г., от здравно-хигиенна гледна точка не се очаква възникване на здравен риск в следствие реализацията на инвестиционното предложение, при определени условия заложи в настоящото решение.

4. Съгласно становище на БДЧР-Варна с изх. № 05-10-138/2/29.01.2018г. реализирането на инвестиционното предложение, няма да окаже значително отрицателно въздействие върху водите и водните екосистеми, при спазване на определени условия, заложи в настоящото решение.

5. При реализацията и експлоатацията на ИП не се очаква замърсяване на компонентите на околната среда.

**V. Обществен интерес към предложението за строителство, дейности или технологии:**

Съгласно писмо на Кмета на Община Царево с изх. №32-01-9(2)16.11.2018г., е осигурен обществен достъп до информацията за преценяване на необходимостта от извършване на ОВОС по приложение №2 към чл.6 от НУРИОВОС, чрез поставяне на съобщение на информационното табло и на интернет страницата на Община Царево. Не са



гр.Бургас, к-с Лазур, ул. „Перушица“ 67, ет. 3, п.к. 388

Тел: +359 56 813205, Факс:+359 56 813 200  
e-mail: [riosvbs@unacs.bg](mailto:riosvbs@unacs.bg) [www.riosvbs.com](http://www.riosvbs.com)





постъпили предложения и възражения, относно реализацията на инвестиционното предложение в 14 - дневния нормативно определен срок.

### ПРИ СПАЗВАНЕ НА СЛЕДНИТЕ УСЛОВИЯ, МЕРКИ И ОГРАНИЧЕНИЯ:

1. Да се спазват условията, заложи в становище на РЗИ-Бургас с изх. № 10-17-1/28.11.2018г., *копие от което се прилага към придружително писмо за предоставяне на настоящото решение.*

2. Да се спазват условията, заложи в становище на БДЧР-Варна с изх. № 05-10-138 /2/29.01.2018г., *копие от което се прилага към придружително писмо за предоставяне на настоящото решение.*

3. За ползване на водния обект „Аязменско дере“, за заустване на отпадъчните води от канализационната система на с. Варвара, общ. Царево, е необходимо издаване на разрешително, изискващо се съгласно чл.46, ал.1, т.3, буква „б“ от Закона за горите.

4. Генерираните утайки след филтър пресата, код 190805 приоритетно да се оползотворяват, а не да се подлагат на операция по обезвреждане чрез депониране. Да се предвиди на площадката на ПСОВ съоръжение, където утайките допълнително след филтър пресата да се обезводняват и стабилизират.

5. За отпадъците с код 190801 и 190802 е недопустимо предвиденото съвместно транспортиране с ТБО на община Царево до РДНО-Созопол. Отпадъците с код 190802 да се транспортират разделно до РДНО-Созопол от лица, притежаващи регистрационен документ за събиране и транспортиране на отпадъци издаден по реда на чл.78 от ЗУО.

7. Депонирането на отпадъците да се извършва при спазване изискванията на Наредба № 6 за условията и изискванията за изграждане и експлоатация на депа и на други съоръжения и инсталации за оползотворяване и обезвреждане на отпадъци.

**Настоящото решение се отнася само за конкретно заявено предложение и в посочения му капацитет, същото не отменя задълженията на възложителя по Закона за опазване на околната среда и други специални закони и подзаконовни нормативни актове и не може да служи като основание за отпадане на отговорността съгласно действащата нормативна уредба по околна среда.**

При промяна на инвестиционното предложение на възложителя или на някои от обстоятелствата, при които е било издадено настоящото решение, възложителят/новият възложител трябва да уведоми РИОСВ - Бургас своевременно, но не по-късно от 14 дни след настъпване на измененията.

Решението губи правно действие, ако в срок 5 години от датата на издаването му не е започнало осъществяване на инвестиционното предложение.

Заинтересованите лица могат да обжалват решението по реда на Административно-процесуалния кодекс чрез Директора на РИОСВ-Бургас пред Министъра на ОСВ и Административен съд Бургас в 14 дневен срок от съобщаването му.

ДИРЕКТОР НА РИОСВ-БУРГАС  
ИНЖ. ТОНКА АТАНАСОВА



гр.Бургас, в.с. Лазур, ул. „Перущица“ 67, ет. 3, п.к. 388



Тел: +359 56 813205, Факс: +359 56 813 200  
e-mail: [riosvbs@unacs.bg](mailto:riosvbs@unacs.bg) [www.riosvbs.com](http://www.riosvbs.com)

