



# РЕПУБЛИКА БЪЛГАРИЯ

Министерство на околната среда и водите

Регионална инспекция по околната среда и водите - Бургас

## РЕШЕНИЕ № БС-107-ПР/21.12.21г.

### за преценяване на необходимостта от извършване на оценка на въздействието върху околната среда

На основание чл. 93, ал.1, т.1 във връзка с ал.3 и ал.6 от Закона за опазване на околната среда, чл. 7, ал. 1, чл. 8, ал. 1 от Наредбата за условията и реда за извършване на оценка на въздействието върху околната среда (Наредбата за ОВОС), чл. 31 ал. 4 и ал. 6 от Закона за биологичното разнообразие (ЗБР), чл.2, ал.1, т.1, чл.4, чл.6а, т.2, чл. 40, ал. 4 от Наредбата за условията и реда за извършване на оценка на съвместимостта на планове, програми, проекти и инвестиционни предложения с предмета и целите на опазване на защитените зони (Наредбата за ОС) и представена писмена документация от възложителя по приложение № 2 към чл. 6, от Наредбата за ОВОС и по чл.10, ал.1 и 2 от Наредбата за ОС с вх. № ПД-1375(3) от 30.06.2021 г., допълнително представена информация от 17.08.2021 г., 28.09.2021 г., 12.10.2021 г., 13.10.2021 г. и от 02.12.2021 г., както и получени становища от Регионална здравна инспекция, гр. Бургас (РЗИ-Бургас) с изх. № 10-106-5/17.09.2021г. и Басейнова дирекция „Черноморски район“ с изх. № 05-10-444/А1/ от 09.07.2021 г.,

### РЕШИХ

да не се извършва оценка на въздействието върху околната среда за инвестиционно предложение „Изграждане на инсталация за производство на компост от биоразградими отпадъци в поземлен имот с идентификатор 07079.605.276 по КК на гр. Бургас, Северна промишлена зона, община Бургас“, което няма вероятност да окаже значително отрицателно въздействие върху околната среда, природните местообитания, популации и местообитания на видове, предмет на опазване в защитените зони и човешкото здраве

Възложител: „ХЕЛИАС“ ЕООД

#### Кратко описание на инвестиционното предложение:

Инвестиционното предложение е свързано с изграждане на инсталация за производство на компост от биоразградими отпадъци в имот с идентификатор 07079.605.276 по КК на гр. Бургас, община Бургас. Предвижда се прилагане на технология за компостиране чрез открит, статичен метод с принудително аериране на компостните купчини. Основни елементи на инсталацията:

- КПП и Приемна зона. В тази зона ще се извършва приемане на входящите материали, входящ контрол, идентифициране и ако е необходимо разделяне и отхвърляне на



неподходящите материали, междинно съхранение на входящите материали, регистриране на количествата;

- Зона за съхранение на отпадъци. В тази зона ще се съхраняват постъпилите отпадъци с висока реактивност;

- Зона за смесване на отпадъци преди компостиране. Отпадъците от приемна зона и от зоната за съхранение чрез челен товарач ще се пренасят в зоната за смесване;

- Зона за компостиране;

- Зона за съхранение на крайния продукт;

- Административна зона за персонал – ще бъдат позиционирани помещения – тип контейнер за персонала и санитарно-битови нужди.

Компостиращата инсталация ще бъде с капацитет 146160 т/год. входящ материал от биоразградими отпадъци или 40 тона на денонощие, при 345 дни на 8 часов сменен режим.

Инвестиционното предложение попада в обхвата на Приложение № 2 към чл. 93, ал. 1, т. 1 и 2 на ЗООС, т 11 „Други инвестиционни предложения“, буква „б“ „инсталации и дела за обезвреждане и/или оползотворяване на отпадъци (невключени в приложение № 1)“ и подлежи на процедура по преценяване на необходимостта от извършване на ОВОС, поради което същото подлежи на процедура по оценка за съвместимостта му с предмета и целите на опазване на защитените зони по реда на чл. 31, ал. 4, във връзка ал.1 от Закона за биологичното разнообразие и чл. 2, ал. 1, т. 1 от Наредбата за ОС.

Съгласно чл. 93, ал. 3 от ЗООС, компетентен орган за произнасяне с решение е директорът на РИОСВ-Бургас.

Имотът не попада в границите на защитени територии по смисъла на Закона за защитените територии и в границите на защитена зона по смисъла на Закона за биологичното разнообразие. Най-близо разположената защитена зона е с код BG0000273 „Бургаско езеро“ за опазване на дивите птици, обявена със Заповед № РД-769/28.10.2008г. (обн., ДВ, бр.102/2008г.), изменена и допълнена със Заповед № РД-307/31.03.2021г. за опазване на дивите птици и за опазване на природните местообитания и на дивата флора и фауна (ДВ, бр.48/08.06.2021г.) и двете на министъра на околната среда и водите

На основание чл. 40, ал. 3 от Наредбата за ОС, въз основа на критериите по чл. 16 от нея е направена преценка за вероятната степен на отрицателно въздействие върху защитените зони, съгласно която инвестиционното предложение няма вероятност да окаже значително отрицателно въздействие върху природни местообитания, видове и техните местообитания, предмет на опазване в най-близо разположената защитена зона с код BG0000273 „Бургаско езеро“.

## МОТИВИ:

*1. Характеристика на инвестиционни предложения: размер, засегната площ, параметри, мащабност, обем, производителност, обхват; взаимовръзка и кумулиране с други съществуващи и/или одобрени инвестиционни предложения оформление на инвестиционното предложение в неговата цялост; използване на природни ресурси, земните недра, почвите, водите и на биологичното разнообразие; генериране на отпадъци замърсяване и вредно въздействие; риск от големи аварии и/или бедствия, които са свързани с инвестиционното предложение, включително причинени от изменението на климата, в съответствие с научните познания; рисковете за човешкото здраве:*

1. Предвижданата технология не предвижда открито компостиране, а използване на дишаща мембрана, която действа не само като филтър и предпазва от атмосферни води, но

също помага за кондензирането на част от водната пара в компоста, съдържаща миризливи вещества.

2. Предвид вида на отпадъците, които ще бъдат третирани на площадката се очаква отделяне на минимални количесва прахови емисии.

3. Очакваните нива на шумови нива от експлоатацията на инсталацията за най-близко разположените жилищни сгради на 1200 м от центъра на работната площадка не превишават граничните стойности, определени в Наредба № 6 от 26.06.2006 г. за показатели на шум в околната среда на МЗ и МОСВ.

4. Приемането и предаването на отпадъци (отпадъци при дейностите на площадката) ще се осъществява въз основа на писмени договори с лица, притежаващи съответните документи за дейности, за съответния код отпадък.

5. Съгласно получено становище с изх. № 10-106-5/17.09.2021г. РЗИ-Бургас не възразява срещу реализацията на инвестиционното предложение, при спазване определени условия, заложиени в становището.

**II. Местоположение на инвестиционното предложение: съществуващо и одобрено земеползване относителното изобилие, достъпност, качество и възстановителна способност на природните богатства (включително почва, земни недра, вода и биологично разнообразие) в района и неговите подпочвени пластове; абсорбиционен капацитет на природната среда, като се вземат предвид: мочурища, крайречни области, речни устия; крайбрежни зони и морска околна среда; планински и горски райони; защитени със закон територии; засегнати елементи от Националната екологична мрежа; територии, свързани с инвестиционното предложение, в които нормите за качество на околната среда са нарушени или се смята, че съществува такава вероятност; гъстонаселени райони; ландшафт и обекти с историческа, културна или археологическа стойност; територии и/или зони и обекти със специфичен санитарен статут или подлежащи на здравна защита:**

1. Инвестиционното предложение е предвидено да се осъществи в поземлен имот с идентификатор 07079.605.276 по КК на гр. Бургас, Северна промишлена зона, община Бургас.

2. Имотът се намира в урбанизирана територия в Северна промишлена зона, с начин на трайно ползване „за друг вид производствен складов обект”, с площ 15848 кв.м.

3. Съгласно действащия Общ устройствен план на гр. Бургас, одобрен с Решение № 51-1/21.07.2011г. на Общински съвет гр. Бургас, имотът попада в устройствена зона 1/Смф1 – многофункционална устройствена зона с преобладаващи производствени дейности.

4. Имотът **не попада** в границите на защитени територии по смисъла на Закона за защитените територии и в границите на защитена зона по смисъла на Закона за биологичното разнообразие.

3. След извършена проверка по наличната към момента в РИОСВ-Бургас цифрова информация и модели за разпространение на дюни природни местообитания по Черноморското крайбрежие е установено, **че в имота няма пясъчни дюни.**

**III. Типа и характеристиките на потенциалното въздействие върху околната среда: степента и пространствения обхват на въздействието (като географски район и брой на населението, които е вероятно да бъдат засегнати); естеството на въздействието; трансграничния характер на въздействието; интензивността и комплексността на въздействието, вероятността за въздействие; очакваното настъпване, продължителността, честотата и обратимостта на въздействието; комбинирането с въздействия на други съществуващи и/или одобрени инвестиционни предложения; възможността за ефективно намаляване на въздействията:**



ISO 9001



гр. Бургас, к-с Лазур, ул. „Перушица” 67, ет.3, п.к.388

Тел: +359 56 813205, Факс: +359 56 813 200

e-mail: [riosvbs@unacs.bg](mailto:riosvbs@unacs.bg)

[www.riosvbs.com](http://www.riosvbs.com)



1. Реализирането на инвестиционното предложение ще се осъществява на урбанизиран терен, с н.т.п. „за друг вид производствен, складов терен”, част от Северна промишлена зона, база „Лозово”, гр. Бургас, т.е. не се засягат приоритетни за охрана хабитати в България, включени в Приложение №1 към чл.6, ал.1, т.1 от Закона за биологичното разнообразие.

2. Няма вероятност, реализацията на инвестиционното предложение, да доведе до фрагментация, унищожаване и/или увреждане на природни местообитания, предмет на опазване в защитена зона BG0000273 „Бургаско езеро”, предвид местоположението и начина на трайно ползване на имота.

3. Предвид местоположението на имота, няма вероятност да бъдат унищожени, увредени или значително фрагментирани местообитания (гнездови, размножителни, хранителни, места за почивка) на видовете птици, предмет на опазване в защитена зона BG0000273 „Бургаско езеро”.

4. Не се очаква дълготрайно и значително по степен безпокойство, различно от съществуващото към момента, което да доведе до трайно и необратимо прогонване на видовете, включително птици, предмет на опазване в гореописаната най-близо разположена защитена зона, както и до изменение в структурата и числеността на популациите им.

5. Не се очаква реализацията на инвестиционното предложение да предизвика трайно влошаване на качествата на местообитания за размножаване, хранене, укритие и/или миграция на видовете, включително птици, предмет на опазване в най-близо разположената защитена зона.

6. Не се очаква реализацията на инвестиционното предложение да доведе до кумулативно въздействие със значителен отрицателен ефект върху местообитания и популации на видове, предмет на опазване в най-близо разположената защитена зона BG0000273 „Бургаско езеро”.

7. Съгласно становище на БДЧР-Варна с изх. № 05-10-444/A1/09.07.2021 г., реализирането на инвестиционното предложение не предвижда водоземане от повърхностни или подземни води, заустване на отпадъчни води в повърхностни водни обекти или в съоръжения, които могат да създадат опасност от замърсяване на подземните води и не е пряко свързано с водоземане и/или ползване на воден обект по смисъла на т. 7 и т. 25 от допълнителните разпоредби на Закона за водите.

8. По отношение на Плана за управление на риска от наводнения за Черноморски басейнов район 2016-2021 г., имотът предмет на инвестиционното предложение не попада в определен район със значителен потенциален риск от наводнения.

9. Поземлен имот с идентификатор 07079.605.276 по КК на гр. Бургас не граничи с воден обект – публична държавна собственост, от което не произтичат допълнителни забрани и ограничения, съгласно Закона за водите.


10. Реализацията на инвестиционното предложение не предполага трансгранично въздействие, поради естеството на дейността и местоположението на площадката спрямо границите на Република България.

#### **IV. Обществен интерес към инвестиционното предложение:**

1. Съгласно изискванията на чл. 4, ал. 1 и ал. 2 от Наредбата за ОВОС възложителят и компетентният орган РИОСВ-Бургас са обявили инвестиционното предложение.

2. Съгласно изискванията на чл. 95, ал. 1 от Закона за опазване на околната среда компетентният орган е уведомил писмено кмета на Община Бургас, чиято територия е засегната от осъществяването на инвестиционното предложение, а чрез него и засегнатото население.

3. В изпълнение на чл. 6, ал. 9 от Наредбата за ОВОС е осигурен обществен достъп до информацията по Приложение № 2 от Наредбата, както следва:



- от компетентния орган, чрез интернет страницата на РИОСВ-Бургас;
- от Община Бургас, на чиято територия ще се осъществи инвестиционното предложение.

4. С писмо с изх. 32-00-295/2/22.07.2021 г. Кметът на Община Бургас уведомява РИОСВ-Бургас, че информацията за преценяване на необходимостта от извършване на ОВОС е оповестена чрез поставяне на съобщение на информационното табло и на интернет страницата на Община Бургас за най-малко 14 дни, с цел изразяване на становища от заинтересовани лица, като в резултат не са постъпили възражения, мнения и становища.

5. Към момента на изготвяне на настоящото решение в РИОСВ-Бургас няма постъпили, жалби, възражения и становища срещу реализацията на инвестиционното предложение.

### ПРИ СПАЗВАНЕ НА СЛЕДНИТЕ УСЛОВИЯ, МЕРКИ И ОГРАНИЧЕНИЯ:

1. Всички дейности на площадката за производство на компост от биоразградими отпадъци да се извършват по начин, недопускащ разпространение на миризми извън границите на имота. При получени оплаквания за миризми да се идентифицират източниците и да се предприемат незабавни действия за предотвратяването/отстраняването им.

2. По време на експлоатация на инсталацията да се предприемат мерки за ограничаване емисиите на прахообразни вещества, посочени в чл. 70 от *Наредба № 1 от 27.06.2005 г. за норми за допустими емисии на вредни вещества (замърсители), изпускани в атмосферата от обекти и дейности с неподвижни източници на емисии.*

3. При въвеждане в експлоатация на инсталацията да се извършат собствени периодични измервания на нивата на шум по границите на обекта и в мястото на въздействие при спазване изискванията на *Наредба №54 от 13 декември 2010 г. за дейността на националната система за мониторинг на шума в околната среда и за изискванията за провеждане на собствен мониторинг и предоставяне на информация от промишлените източници на шум в околната среда и в съответствие с Методика за определяне на обща звукова мощност, излъчвана в околната среда от промишлено предприятие и определяне нивото на шума в място на въздействие.*


4. По време на експлоатацията да се извършват СПИ на нивата на шум, съгласно изискванията на чл. 27, т.2 от *Наредба № 54.*

5. Да се спазват условията, заложи в становище на РЗИ-Бургас с изх. № 10-106-5/17.09.2021 г., копие от което се прилага към придружително писмо за предоставяне на настоящото решение.

6. Да се спазват условията, заложи в становище на БДЧР с изх. № 05-10-444/A1/ от 09.07.2021г., копие от което се прилага към придружително писмо за предоставяне на настоящото решение.

***Настоящото решение се отнася само за конкретно заявеното предложение и в посочения му капацитет. Същото не отменя задълженията на възложителя по Закона за опазване на околната среда и други специални закони и подзаконови нормативни актове и не може да служи като основание за отпадане на отговорността съгласно действащата нормативна уредба по околна среда.***


***При промяна на инвестиционното предложение, на възложителя или на някои от обстоятелствата, при които е било издадено настоящето решение, възложителят/новият възложител трябва да уведоми РИОСВ гр. Бургас своевременно.***



Съгласно чл. 93, л. 8 от ЗОС решението губи правно действие, ако в срок 5 години от датата на издаването му не е започнало осъществяване на инвестиционното предложение.

Заинтересованите лица могат да обжалват решението по реда на Административно-процесуалния кодекс чрез Директора на РИОСВ Бургас пред Министъра на ОСВ и Административен съд по реда на чл. 133 от АПК в 14 дневен срок от съобщаването му.

**ПАВЕЛ МАРИНОВ**  
Директор на РИОСВ Бургас



гр. Бургас, к-с Лазур, ул. „Перушица“ 67, ет.3, п.к.388

Тел: +359 56 813205, Факс: +359 56 813 2

e-mail: [riosvbs@unacs.bg](mailto:riosvbs@unacs.bg)

[www.riosvbs.com](http://www.riosvbs.com)