АГЕНЦИЯ ПО ГЕОДЕЗИЯ, КАРТОГРАФИЯ И КАДАСТЪР
София 1618, кв. Павлово, ул. Мусала №1
тел.: 02/818 83 83, факс: 02/955 53 33
acad@cadastre.bg • www.cadastre.bg

СЛУЖБА ПО ГЕОДЕЗИЯ, КАРТОГРАФИЯ И КАДАСТЪР - ГР. БУРГАС
8000, ПОЩЕНСКА КУТИЯ -526, Бул. "СТ.СТАМБОЛОВ" №120,ет.4, 056/813518; 549701,
burgas@cadastre.bg, БУЛСТАТ:130362903

СКИЦА НА ПОЗЕМЛЕН ИМОТ
№ 15-216851-04.03.2020 г.

Поземлен имот с идентификатор **67800.12.141**

Гр. **Созопол**, общ. **Созопол**, обл. **Бургас**
По кадастралната карта и кадастралните регистри, одобрени със **Заповед РД-18-60/04.10.2007 г. на ИЗПЪЛНИТЕЛЕН ДИРЕКТОР НА АГКК**
Последно изменение със заповед: **няма издадена заповед за изменение в КККР**
Адрес на поземления имот: **местност АЛЕПУ**
Площ: **19502 кв.м**
Трайно предназначение на територията: **Земеделска**
Начин на трайно ползване: **Друг вид недървопроизводителна горска площ**
Категория на земята: **5**

Координатна система ККС2005

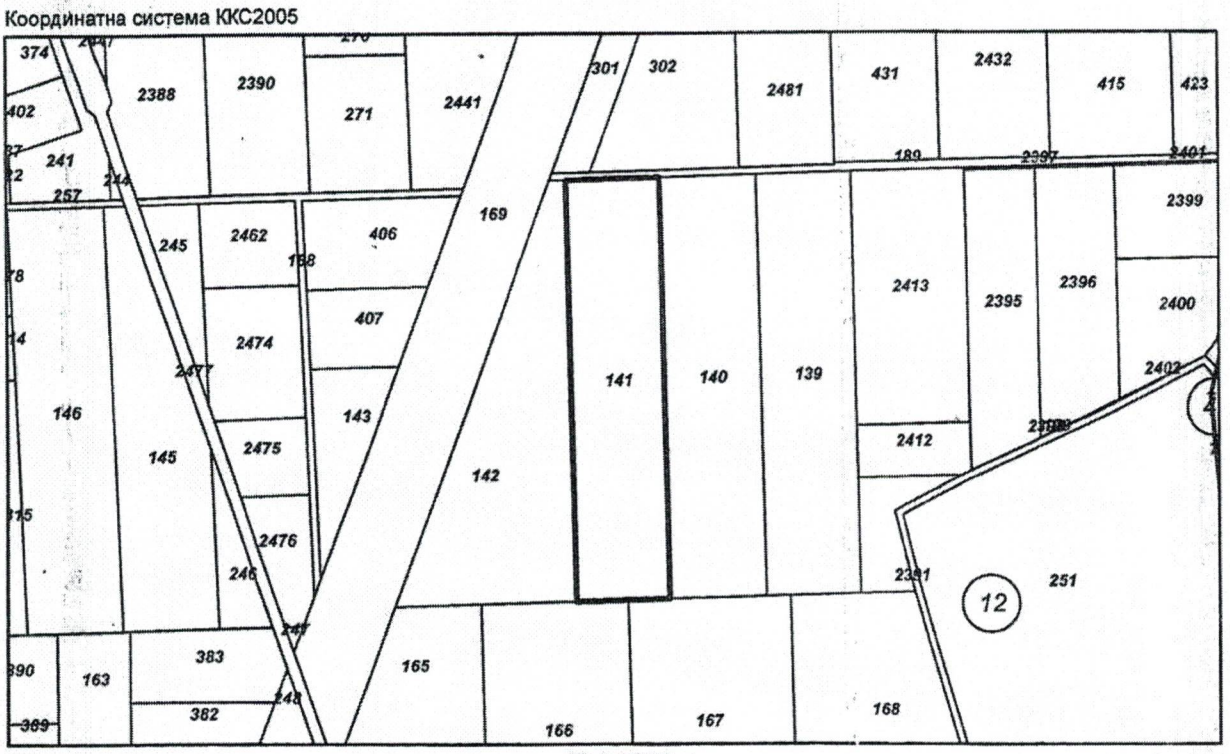

М 1:5000

Предходен идентификатор: **няма**
Номер по предходен план: **012141**
Съседи: **67800.12.142, 67800.12.166, 67800.12.167, 67800.12.140, 67800.12.189**

Собственици:
1. **202692026, "АЛЕПУ-СОЗОПОЛ" ЕООД**
Няма данни за идеалните части
Нотариален акт № 138 том 36 рег. 11413 дело 6159 от 24.09.2013г., издаден от Служба по вписванията гр.Бургас

Скица **№ 15-216851-04.03.2020 г.** издадена въз основа на документ с входящ **№ 01-101230-25.02.2020 г.**

/инж. Анатоли Ве[illegible]/

АГЕНЦИЯ ПО ГЕОДЕЗИЯ, КАРТОГРАФИЯ И КАДАСТЪР

София 1618, кв. Павлово, ул. Мусала №1
тел.: 02/818 83 83, факс: 02/955 53 33
acad@cadastre.bg • www.cadastre.bg

Изх. № 15-216869-04.03.2020 г.

Списък на координатите на подробните точки за поземлен имот с идентификатор **67800.12.141**, площ 19502 кв.м., местност: АЛЕПУ

Подробни точки:

Координатна система ККС2005

Номер	**X**	**Y**
1	4692169.00	682860.02
2	4692170.76	682925.77
3	4691874.37	682931.78
4	4691873.57	682901.91
5	4691872.61	682866.00

Изработил: .....

/ инж. Анатоли Велизаров /

СЛУЖБА ПО ГЕОДЕЗИЯ, КАРТОГРАФИЯ И КАДАСТЪР ГР. БУРГАС

8000, ПОЩЕНСКА КУТИЯ -526, Бул. "СТ.СТАМБОЛОВ" №120,ет.4, 056/813518; 549701, burgas@cadastre.bg,
БУЛСТАТ:130362903

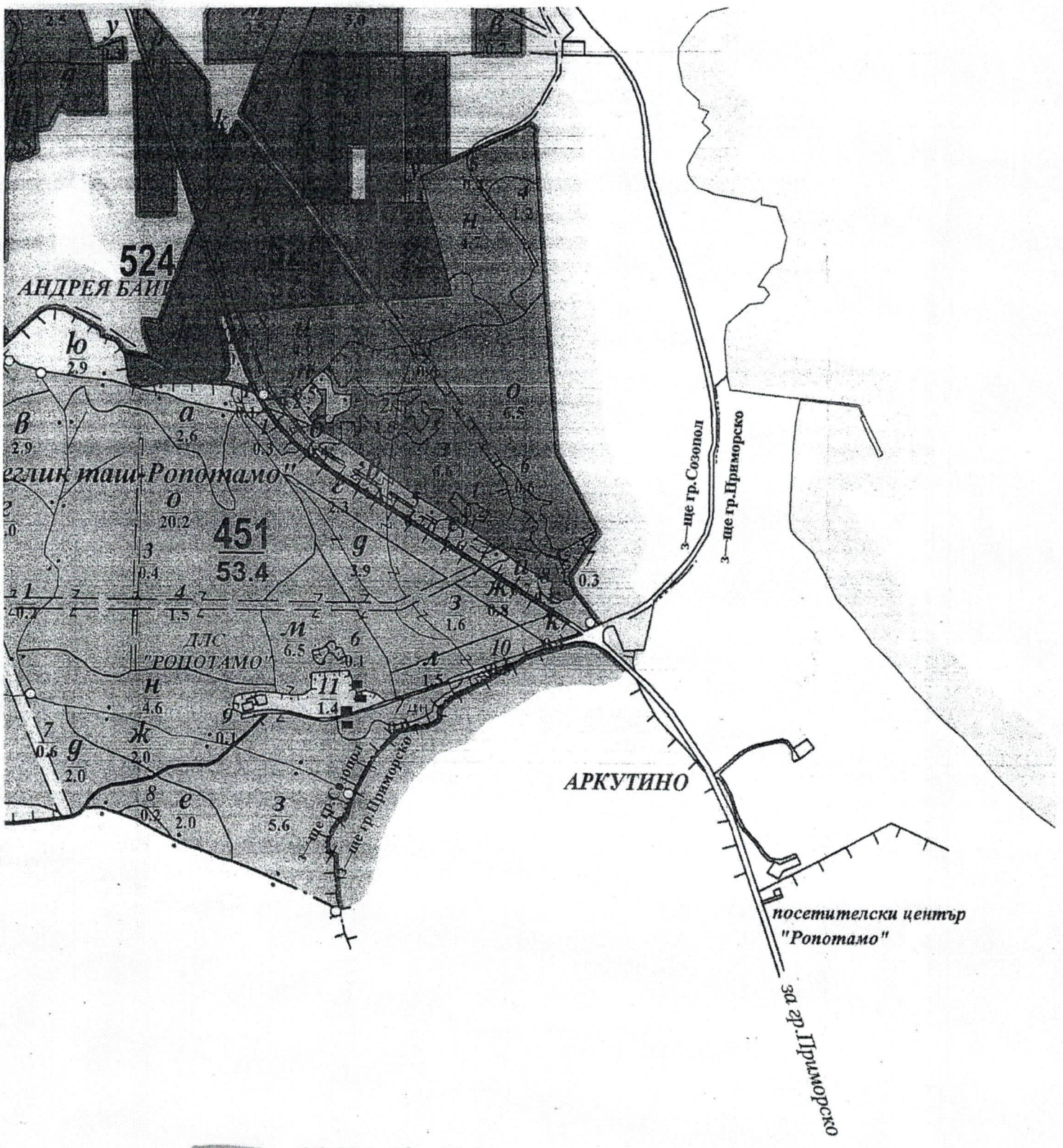

67800.12.141

ИЗПЪЛНИТЕЛ : "ПРОЛЕС ИНЖЕНІ
С

АГЕНЦИЯ ПО ГЕОДЕЗИЯ, КАРТОГРАФИЯ И КАДАСТЪР

София 1618, кв. Павлово, ул. Мусала №1
тел.: 02/818 83 83, факс: 02/955 53 33
ACAD@CADASTRE.BG • WWW.CADASTRE.BG

СЛУЖБА ПО ГЕОДЕЗИЯ, КАРТОГРАФИЯ И КАДАСТЪР - ГР. БУРГАС
8000, ПОЩЕНСКА КУТИЯ -526, Бул. "СТ.СТАМБОЛОВ" №120,ет.4, 056/813518; 549701,
burgas@cadastre.bg, БУЛСТАТ:130362903

СКИЦА НА ПОЗЕМЛЕН ИМОТ
№ 15-216855-04.03.2020 г.

Поземлен имот с идентификатор **67800.12.165**

Гр. **Созопол**, общ. **Созопол**, обл. **Бургас**
По кадастралната карта и кадастралните регистри, одобрени със **Заповед РД-18-60/04.10.2007 г. на ИЗПЪЛНИТЕЛЕН ДИРЕКТОР НА АГКК**
Последно изменение със заповед: **няма издадена заповед за изменение в КККР**
Адрес на поземления имот: **гр. Созопол, местност АЛЕПУ**
Площ: **17247 кв.м**
Трайно предназначение на територията: **Земеделска**
Начин на трайно ползване: **Друг вид дървопроизводителна гора**
Категория на земята: **8**

Координатна система ККС2005

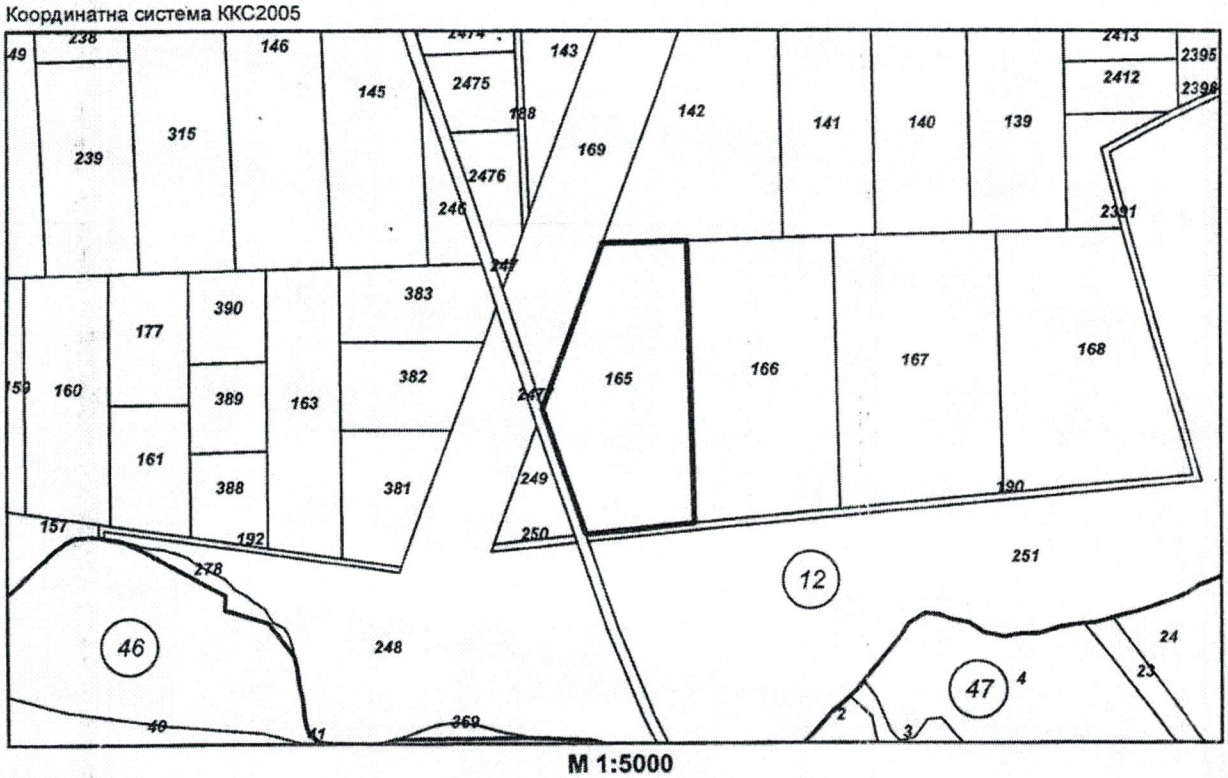

М 1:5000

Предходен идентификатор: **няма**
Номер по предходен план: **012165**
Съседи: **67800.12.166, 67800.12.190, 67800.12.142, 67800.12.169, 67800.12.2477**

Собственици:
1. **202692026, "АЛЕПУ-СОЗОПОЛ" ЕООД**
Няма данни за идеалните части
Нотариален акт № 112 том 37 рег. 11739 дело 6325 от 27.09.2013г., издаден от СЛУЖБА ПО ВПИСВАНИЯТА - БУРГАС

Скица **№ 15-216855-04.03.2020 г.** издадена въз основа на документ с входящ **№ 01-101230-25.02.2020 г.**

/инж. Анатоли Вълчев/

АГЕНЦИЯ ПО ГЕОДЕЗИЯ, КАРТОГРАФИЯ И КАДАСТЪР

София 1618, кв. Павлово, ул. Мусала №1
тел.: 02/818 83 83, факс: 02/955 53 33
ACAD@CADASTRE.BG • WWW.CADASTRE.BG

Изх. № 15-216874-04.03.2020 г.

Списък на координатите на подробните точки за поземлен имот с идентификатор **67800.12.165**, площ 17247 кв.м., местност: АЛЕПУ

Подробни точки:

Координатна система ККС2005

Номер	X	Y
1	4691869.22	682739.41
2	4691870.81	682798.86
3	4691672.56	682803.58
4	4691664.60	682727.37
5	4691753.86	682697.42

Изработил: .....

/ инж. Анатоли Велизаров /

СЛУЖБА ПО ГЕОДЕЗИЯ, КАРТОГРАФИЯ И КАДАСТЪР ГР. БУРГАС

8000, ПОЩЕНСКА КУТИЯ -526, Бул. "СТ.СТАМБОЛОВ" №120,ет.4, 056/813518; 549701, burgas@cadastre.bg, БУЛСТАТ:130362903

АГЕНЦИЯ ПО ГЕОДЕЗИЯ, КАРТОГРАФИЯ И КАДАСТЪР

София 1618, кв. Павлово, ул. Мусала №1
тел.: 02/818 83 83, факс: 02/955 53 33
acad@cadastre.bg • www.cadastre.bg

СЛУЖБА ПО ГЕОДЕЗИЯ, КАРТОГРАФИЯ И КАДАСТЪР - ГР. БУРГАС
8000, ПОЩЕНСКА КУТИЯ -526, Бул. "СТ.СТАМБОЛОВ" №120,ет.4, 056/813518; 549701,
burgas@cadastre.bg, БУЛСТАТ:130362903

СКИЦА НА ПОЗЕМЛЕН ИМОТ
№ 15-216861-04.03.2020 г.

Поземлен имот с идентификатор **67800.12.166**

Гр. **Созопол**, общ. **Созопол**, обл. **Бургас**
По кадастралната карта и кадастралните регистри, одобрени със **Заповед РД-18-60/04.10.2007 г. на ИЗПЪЛНИТЕЛЕН ДИРЕКТОР НА АГКК**
Последно изменение със заповед: **няма издадена заповед за изменение в КККР**
Адрес на поземления имот: **гр. Созопол, местност АЛЕПУ**
Площ: **20099 кв.м**
Трайно предназначение на територията: **Земеделска**
Начин на трайно ползване: **Друг вид недървопроизводителна горска площ**
Категория на земята: **8**

Координатна система ККС2005

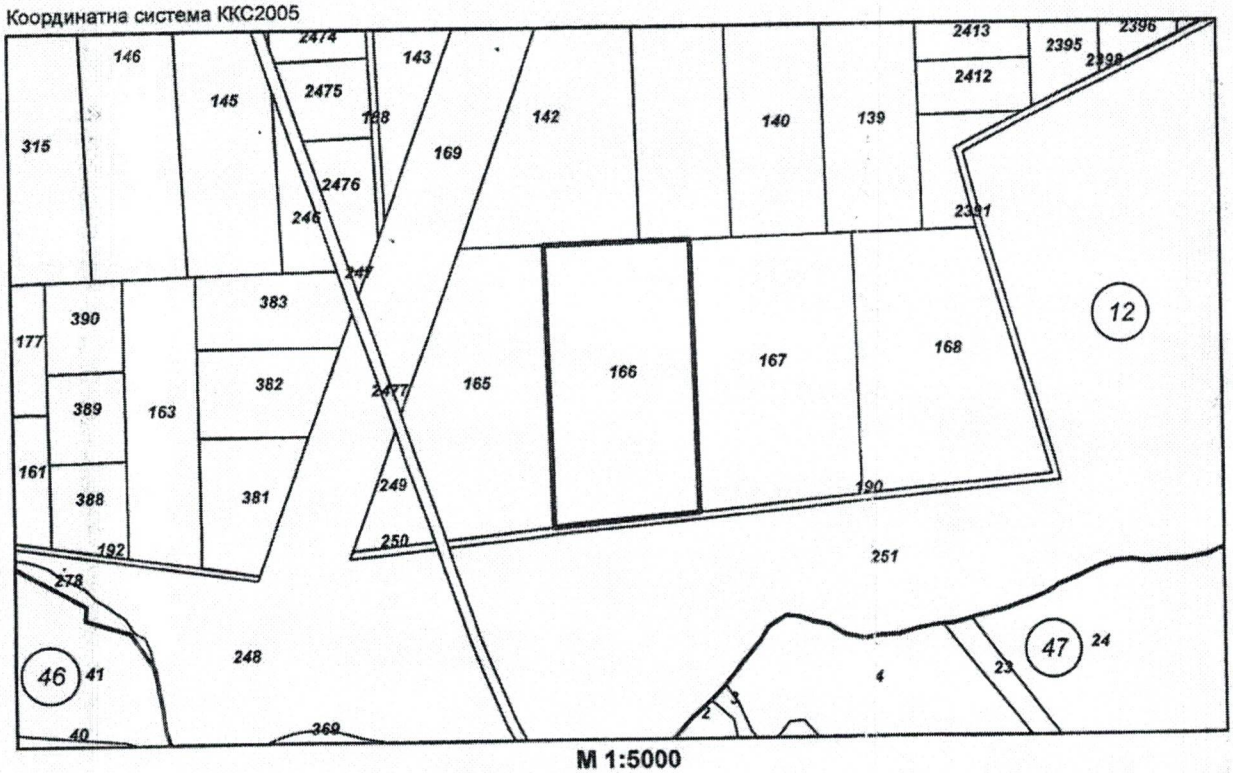

М 1:5000

Предходен идентификатор: **няма**
Номер по предходен план: **012166**
Съседи: **67800.12.165, 67800.12.167, 67800.12.190, 67800.12.141, 67800.12.142**

Собственици:
1. **202692026, "АЛЕПУ-СОЗОПОЛ" ЕООД**
Няма данни за идеалните части
Нотариален акт № 131 том 37 рег. 11741 дело 6343 от 27.09.2013г., издаден от СЛУЖБА ПО ВПИСВАНИЯТА - БУРГАС

Скица **№ 15-216861-04.03.2020 г.** издадена въз основа на документ с входящ **№ 01-101230-25.02.2020 г.**

/инж. Анатоли Велизаров/

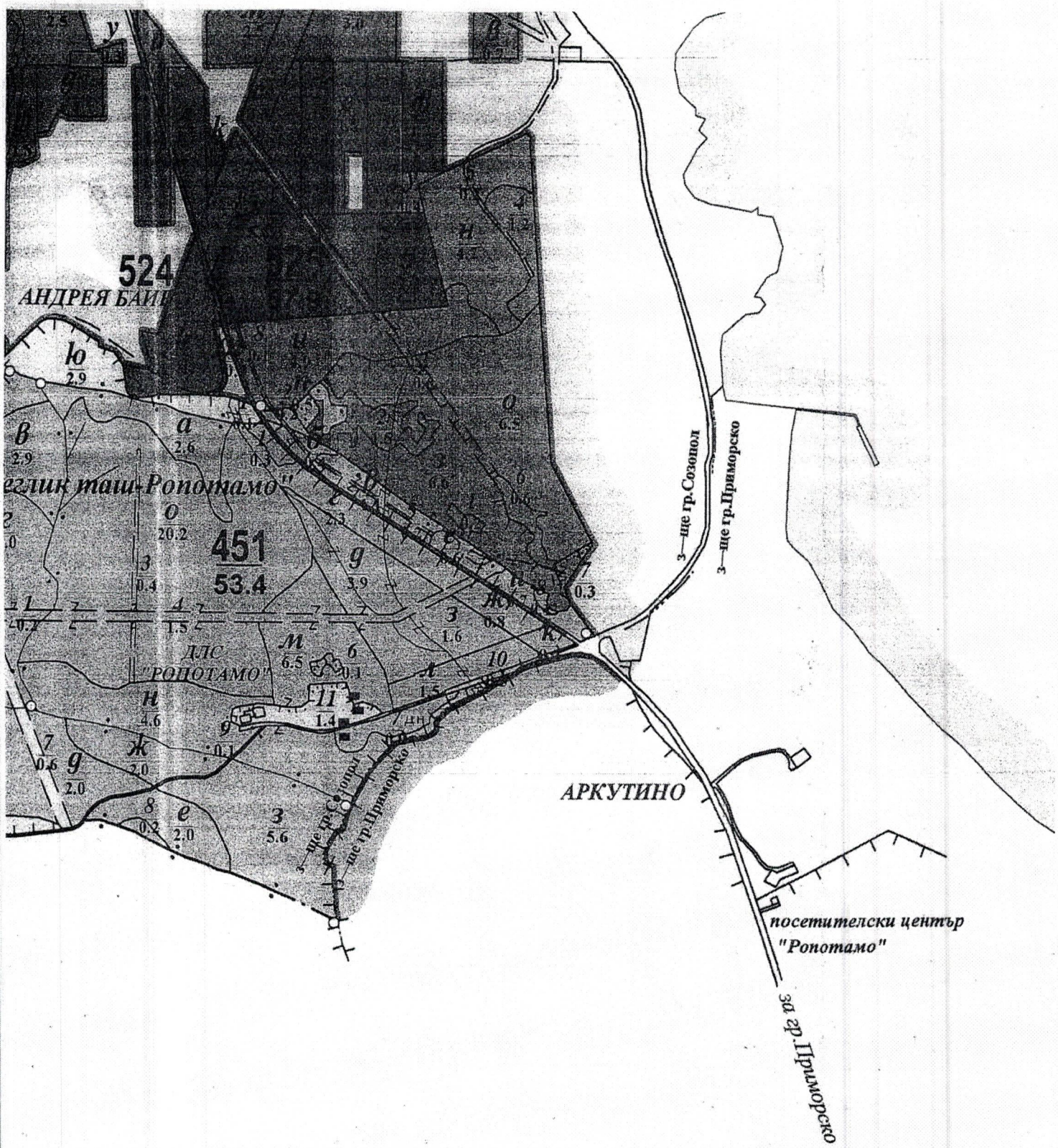

67 800. 12. 165

ИЗПЪЛНИТЕЛ : "ПРОЛЕС ИНЖЕНІ
С

67 800.12.166

ИЗПЪЛНИТЕЛ : "ПРОЛЕС ИНЖЕНІ
С

АГЕНЦИЯ ПО ГЕОДЕЗИЯ, КАРТОГРАФИЯ И КАДАСТЪР

София 1618, кв. Павлово, ул. Мусала №1
тел.: 02/818 83 83, факс: 02/955 53 33
acad@cadastre.bg • www.cadastre.bg

Изх. № 15-216878-04.03.2020 г.

Списък на координатите на подробните точки за поземлен имот с идентификатор **67800.12.166**, площ 20099 кв.м., местност: АЛЕПУ

Подробни точки:

Координатна система ККС2005

Номер	**X**	**Y**
1	4691681.95	682906.48
2	4691672.91	682806.87
3	4691672.56	682803.58
4	4691870.81	682798.86
5	4691872.61	682866.00
6	4691873.57	682901.91

Изработил: .....

/ инж. Анатоли Велизаров /

СЛУЖБА ПО ГЕОДЕЗИЯ, КАРТОГРАФИЯ И КАДАСТЪР **ГР. БУРГАС**

8000, ПОЩЕНСКА КУТИЯ -526, Бул. "СТ.СТАМБОЛОВ" №120,ет.4, 056/813518; 549701, burgas@cadastre.bg, БУЛСТАТ:130362903

АГЕНЦИЯ ПО ГЕОДЕЗИЯ, КАРТОГРАФИЯ И КАДАСТЪР

София 1618, кв. Павлово, ул. Мусала №1
тел.: 02/818 83 83, факс: 02/955 53 33
ACAD@CADASTRE.BG • WWW.CADASTRE.BG

СЛУЖБА ПО ГЕОДЕЗИЯ, КАРТОГРАФИЯ И КАДАСТЪР - ГР. БУРГАС

8000, ПОЩЕНСКА КУТИЯ -526, Бул. "СТ.СТАМБОЛОВ" №120,ет.4, 056/813518; 549701,
burgas@cadastre.bg, БУЛСТАТ:130362903

СКИЦА НА ПОЗЕМЛЕН ИМОТ
№ 15-216862-04.03.2020 г.

Поземлен имот с идентификатор **67800.12.167**

Гр. **Созопол**, общ. **Созопол**, обл. **Бургас**
По кадастралната карта и кадастралните регистри, одобрени със **Заповед РД-18-60/04.10.2007 г. на ИЗПЪЛНИТЕЛЕН ДИРЕКТОР НА АГКК**
Последно изменение със заповед: **КД-14-02-1542/12.11.2009 г. на НАЧАЛНИК НА СГКК - БУРГАС**
Адрес на поземления имот: **гр. Созопол, местност АЛЕПУ**
Площ: **21526 кв.м**
Трайно предназначение на територията: **Земеделска**
Начин на трайно ползване: **Друг вид недървопроизводителна горска площ**
Категория на земята: **8**

Координатна система ККС2005

М 1:5000

Предходен идентификатор: **няма**
Номер по предходен план: **012167**
Съседи: **67800.12.166, 67800.12.168, 67800.12.190, 67800.12.139, 67800.12.140, 67800.12.141**

Собственици:
1. **202692026, "АЛЕПУ-СОЗОПОЛ" ЕООД**
Няма данни за идеалните части
Нотариален акт № 123 том 37 рег. 11736 дело 6334 от 27.09.2013г., издаден от СЛУЖБА ПО ВПИСВАНИЯТА - БУРГАС

Скица **№ 15-216862-04.03.2020 г.** издадена въз основа на документ с входящ **№ 01-101230-25.02.2020 г.**

/инж. Анатоли Великов/

АГЕНЦИЯ ПО ГЕОДЕЗИЯ, КАРТОГРАФИЯ И КАДАСТЪР

София 1618, кв. Павлово, ул. Мусала №1
тел.: 02/818 83 83, факс: 02/955 53 33
acad@cadastre.bg • www.cadastre.bg

Изх. № 15-216881-04.03.2020 г.

Списък на координатите на подробните точки за поземлен имот с идентификатор **67800.12.167**, площ 21526 кв.м., местност: АЛЕПУ

Подробни точки:

Координатна система ККС2005

Номер	**X**	**Y**
1	4691682.36	682911.04
2	4691681.95	682906.48
3	4691873.57	682901.91
4	4691874.37	682931.78
5	4691876.17	682999.24
6	4691876.49	683011.08
7	4691876.64	683016.70
8	4691693.46	683021.06
9	4691693.23	683018.69
10	4691693.20	683018.40
11	4691693.18	683018.16
12	4691692.91	683015.45

Изработил: .....

/ инж. Анатоли Велизаров /

СЛУЖБА ПО ГЕОДЕЗИЯ, КАРТОГРАФИЯ И КАДАСТЪР ГР. БУРГАС

8000, ПОЩЕНСКА КУТИЯ -526, Бул. "СТ.СТАМБОЛОВ" №120,ет.4, 056/813518; 549701, burgas@cadastre.bg, БУЛСТАТ:130362903

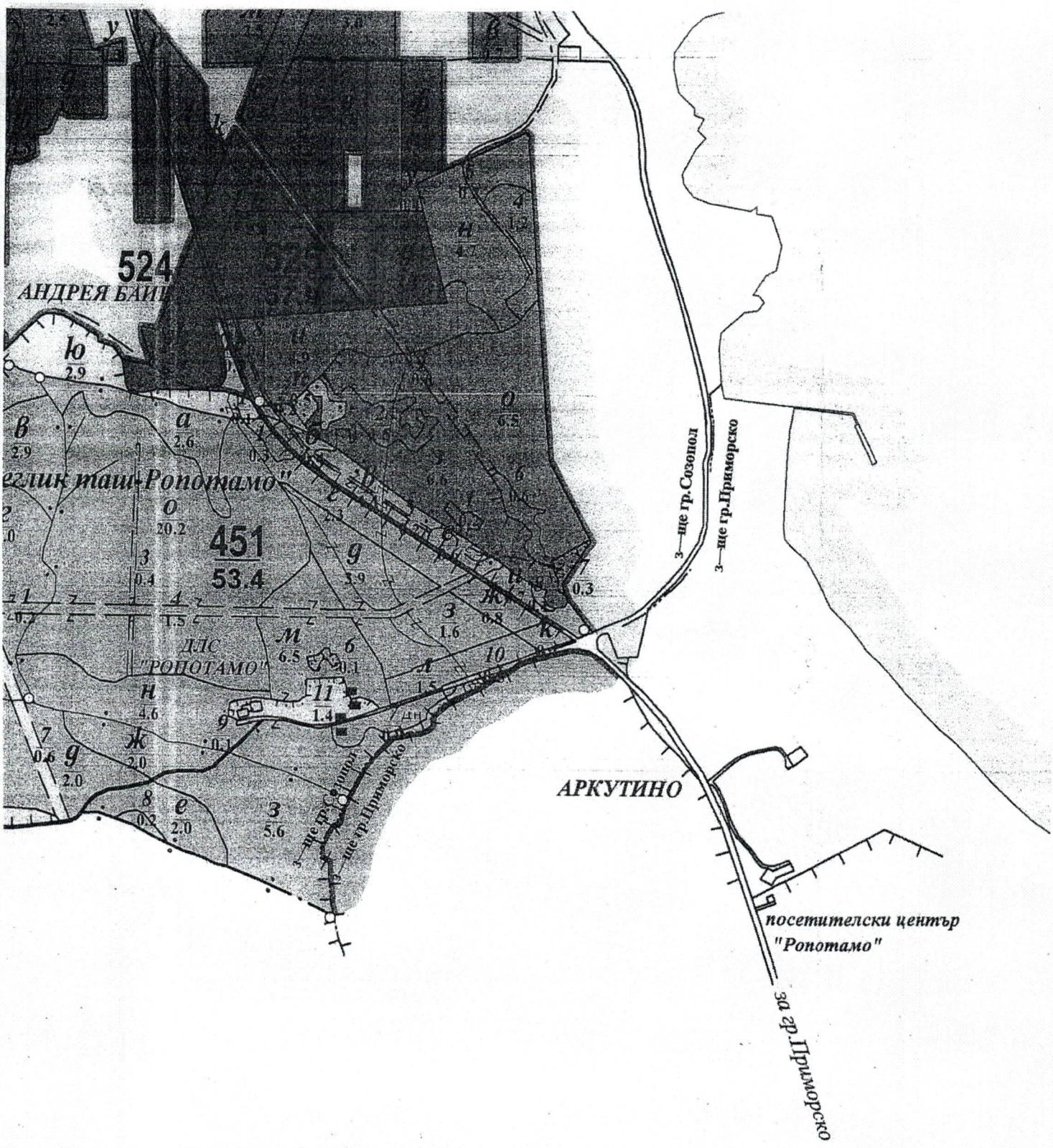

67 800. 12. 167

ИЗПЪЛНИТЕЛ : "ПРОЛЕС ИНЖЕНІ
С