



РЕПУБЛИКА БЪЛГАРИЯ

Министерство на околната среда и водите

Регионална инспекция по околната среда и водите - Бургас

ИЗХ. № ПД-1317(4) 18. 07. 2018
ГР. БУРГАС

ДО:

ДП „ПРИСТАНИЩНА ИНФРАСТРУКТУРА” – ТП КЛОН „ПРИСТАНИЩЕ БУРГАС”

ГР. БУРГАС, УЛ. „КНЯЗ АЛ. БАТЕНБЕРГ” № 1

Относно: „Удължаване и заустване на главен дъждовен градски колектор, намиращ се в ПИ с идентификатор 07079.618.1019 по КК на гр. Бургас, част от пристанищен терминал Бургас-изток”, с възложител: ДП „ПРИСТАНИЩНА ИНФРАСТРУКТУРА” – ТП КЛОН „ПРИСТАНИЩЕ БУРГАС”

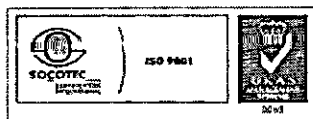
Във връзка с внесената от Вас документация с вх.№ ПД-1317/2018 г. в РИОСВ-Бургас за инвестиционното предложение, на основание чл.6а от *Наредбата за условията и реда за извършване на оценка за съвместимостта на планове, програми, проекти и инвестиционни предложения с предмета и целите на опазване на защитените зони - Наредбата за ОС*, Ви уведомявам за следното:

„Удължаване и заустване на главен дъждовен градски колектор, намиращ се в ПИ с идентификатор 07079.618.1019 по КК на гр. Бургас, част от пристанищен терминал Бургас-изток“, попада в обхвата на чл. 2, ал. 2 от Наредбата за ОС.

Настоящият проект има за цел удължаване и заустване на главен дъждовен градски колектор, намиращ се в ПИ с идентификатор 07079.618.1019 по КК на гр. Бургас, част от пристанищен терминал Бургас-изток.

Предвиждат се основно две мероприятия:

- Първо мероприятие - рехабилитация на съществуващия канал с размери 405/190 см от РШ1 до компрометираното му заустване в Черно Море. Каналът е изграден едновременно със строителството на Първия етап на Пристанище Бургас – от 1894 г. до тържественото му откриване на 18-ти май 1903 г. В следствие строителството през 20ти век на брегозащитни съоръжения – буни в обхвата на Централен и Северен плаж, както и допълнително укрепване на вълнолома от Първия етап на Пристанище Бургас се променят хидродинамичните параметри на морските течения и вълнови движения, широчината на крайбрежната плажна ивица се увеличава, заустването на главния колектор се засипва с пясък до 60 см над темето му и колекторът спира да изпълнява функцията си. Дейностите по рехабилитация ще включват: почистване, видео-инспекция за констатиране на състоянието, отстраняване на конструктивни дефекти и повторна видео-инспекция за отразяване на възстановителните мерки. Имайки предвид дължината на запушения участък от колектора -- 200 м, устообразния му профил с размери 405/190 см и 100% запълване с материал, може да



Гр. Бургас, к-с „Лазур“, ул. „Перущица“ № 67, ет. 3, п.к. 388

Тел: (+359) 56 813205, Факс: (+359) 56 813 200

e-mail: riosvbs@unacs.bg

www.riosvbs.com



се изчисли обем за почистване, равняващ се на приблизително 1400 м³ земни маси, органични включения и пясък. Почистените утайки ще се отстранят в съответствие с изискванията на „ВиК“ ЕАД гр. Бургас за такъв вид материал;

- Второ мероприятие - удължаване на дъждовния колектор до съществуваща точка на заустване на дъждовни води в Черно море. Дъждовният канал ще заусти в точка на заустване в Черно Море с географски координати: 42°29'12.22"N и 27°28'59.76"E, което е и въведено в експлоатация и е получило разрешение за ползване. Удължението на колектора ще се извърши със стоманобетоннови правоъгълни сглобяеми елементи с размери на напречното сечение 300/185 см. Дължината на трасето възлиза на 237 м. По трасето на съществуващия канал ще се изградят 3 нови шахти.

Дължината за рехабилитация на устообразния профил с размери 405/190 см възлиза на 200 м, а удължението на канала до заустване в Черно море е с дължина 237 м.

Изкопите ще бъдат на дълбочина от 3.50 до 3.70 м. и ще се извършват с тежка земекопна механизация, при необходимост ще се ползват прикачни хидравлични чукове или ротационни фрези.


Посочените по-горе дейности, свързани с реализация на инвестиционното предложение не попадат в позициите на Приложения № 1 и 2, съответно към чл. 92 и чл. 93 от Закона за опазване на околната среда /ДВ бр. 77/27.09.2005/ и не подлежи на процедури по реда на Глава шеста от ЗООС (преценяване на необходимостта от извършване на екологична оценка и/или оценка на въздействието върху околната среда, задължителна екологична оценка и/или задължителна оценка на въздействието върху околната среда).

Теренът, предвиден за реализация на инвестиционното предложение не попада в границите на защитени територии по смисъла на Закона за защитените територии и в защитени зони от мрежата Натура – 2000. Най – близко разположена е защитена зона BG0000273 “Бургаско езеро” за опазване на дивите птици, обявена със Заповед № РД-769/28.10.2008 г. на Министъра на околната среда и водите и защитена зона BG0000273 “Бургаско езеро” за опазване на природните местообитания и на дивата флора и фауна, приета с Решение на МС №122/2007г. (ДВ, бр. 21/09.03.2007г.).

С оглед гореизложеното, отчитайки местоположението, обема и характера на предвидените дейности, считам, че при реализацията им няма вероятност от отрицателно въздействие върху гореописаните близкостояща защитени зони. В тази връзка на основание чл.2, ал.2 от Наредбата за ОС Ви уведомявам, че преценката на компетентния орган е, че **не е необходимо провеждане на процедура по реда на Глава втора от Наредбата за ОС.**

След извършена проверка по наличната към момента в РИОСВ-Бургас цифрова информация (КВС/КК, горска карта) и модели за разпространение на донни природни местообитания по Черноморското крайбрежие, Ви уведомяваме, че разглежданата площ няма характеристика на пясъчни дюни. Уведомяваме Ви, че цитираното становище, предвид Заповед № РД-299/29.03.2013 г. на Министъра на околната среда и водите, следва да се счита и като становище по смисъла на §25, ал.3 на Закона за устройство на Черноморското крайбрежие.

Настоящото писмо се отнася само за заявените параметри на инвестиционното предложение и не отменя необходимостта от получаване на съгласувания или разрешителни, предвидени в други закони и подзаконовни нормативни актове.



Гр. Бургас, к-с „Лазур“, ул. „Перуница“ № 67, ет. 3, п.к. 388
Тел: (+359) 56 813205, Факс: (+359) 56 813 200
e-mail: riosvbs@unacs.bg

www.riosvbs.com



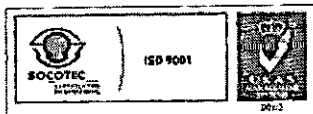
При всички случаи на промяна в параметрите на инвестиционното предложение или на някои от обстоятелствата, при които е издадено настоящото писмо, възложителят е длъжен да уведоми незабавно РИОСВ-Бургас за промените.

РИОСВ-Бургас обръща внимание на следното:

- Отвеждането и заустването на дъждовни води в Черно море следва да се съгласува с Басейнова Дирекция „Черноморски район“ – гр. Варна (БДЧР);
- При реализацията на инвестиционното предложение следва да се спазват заложените условия, съгл. приложеното Становище на БДЧР – Варна с изх. №05-10-37 от 05.07.2018г.

Приложение: Становище на БДЧР - Варна с изх. №05-10-30(1)04.06.2018г.

ИНЖ. ТОНКА АТАНАСОВА
ДИРЕКТОР НА РИОСВ-БУРГАС



Гр. Бургас, к-с „Лазур“, ул. „Перущица“ № 67, ет. 3, п.к. 388
Тел: (+359) 56 813205, Факс: (+359) 56 813 200
e-mail: riosvbs@unacs.bg
www.riosvbs.com

