



РЕПУБЛИКА БЪЛГАРИЯ

Министерство на околната среда и водите

Регионална инспекция по околната среда и водите - Бургас

ИЗХ. № ПД-1455(А) 22. 06. 2018
ГР. БУРГАС

ДО
„ЕЛЕКРОРАЗПРЕДЕЛЕНИЕ ЮГ“ ЕАД
ГР. ПЛОВДИВ, УЛ. „ХРИСТО Г. ДАНОВ“ № 37

Относно: инвестиционно предложение „Изграждане на външно ел.захранване на жилищна сграда, разположена в УПИ V-930, кв. 24 по плана на кв. „Крайморие“, гр. Бургас (ПИ № 07079.30.930 по КК на гр. Бургас), общ. Бургас“, с възложител „ЕЛЕКРОРАЗПРЕДЕЛЕНИЕ ЮГ“ ЕАД

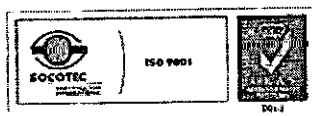
Във връзка с внесената от Вас документация с вх. №ПД-1455/2018г. в РИОСВ-Бургас за цитираното инвестиционно предложение, която приемаме като уведомление по чл. 10, ал. 1 от Наредбата за условията и реда за извършване на оценка за съвместимостта на планове, програми, проекти и инвестиционни предложения с предмета и целите на опазване на защитените зони - *Наредбата за ОС*, на основание чл.6а, т.2 от същата Наредба, Ви уведомяваме за следното:

Инвестиционно предложение „Изграждане на външно ел.захранване на жилищна сграда, разположена в УПИ V-930, кв. 24 по плана на кв. „Крайморие“, гр. Бургас (ПИ № 07079.30.930 по КК на гр. Бургас), общ. Бургас“, попада в обхвата на чл. 2, ал. 2 от Наредбата за ОС.

Предвижда се изграждане на външно ел.захранване на жилищна сграда, разположена в УПИ V-930, кв. 24 по плана на кв. „Крайморие“, гр. Бургас (ПИ № 07079.30.930 по КК на гр. Бургас), общ. Бургас. Външното ел.захранване се изразява в изграждане на ново електромерно табло на фундамент на границата на УПИ V-930, кв. 24. Електромерното табло ще бъде захранено радиално от съществуваща разпределителна касета на ТП „Крайморие 1“. От съществуващата РК до новото електромерно табло ще се положи нов кабел, положен в изкоп с размери 0,8/0,4м и/или 1.1/0.4м, непосредствено в земята, под тротоарната настилка, а пресичайки уличното платно в защитна PVC тръба, положена в изкоп и защитена с бетонов кожух.

Дейностите, свързани с реализацията на настоящото инвестиционно предложение не попадат в позициите на Приложения № 1 и 2, съответно към чл. 92 и чл. 93 от Закона за опазване на околната среда (ЗООС) и **не подлежат** на регламентирани с глава шеста от ЗООС процедури по преценяване на необходимостта от извършване на екологична оценка и/или оценка на въздействието върху околната среда, задължителна екологична оценка и/или оценка на въздействието върху околната среда.

Елементите на инвестиционното предложение **не попадат** в границите на защитена територия, определена по реда на Закона за защитените територии, както и в защитени зони по смисъла на Закона за биологичното разнообразие (Натура 2000 места). Най-близко е разположена границата на защитена зона BG0000271 „Мандра-Пода“ за опазване на природните местообитания и на дивата флора и фауна, приета с Решение на МС



гр. Бургас, к-с Лазур, ул. „Перущица“ 67, ет. 3, п.к. 388

Тел: (+359) 56 813205, Факс: (+359) 56 813 200

e-mail: riosvbs@unacs.bg

www.riosvbs.com



№802/04.12.2007г. (ДВ, бр. 107/2007г.) и защитена зона BG0000271 „Мандра-Пода” за опазване на дивите птици, обявена със Заповед № РД-131/2012г. на министъра на околната среда и водите (ДВ, бр. 23/2012 г.).



Предвид гореизложеното, отчитайки местоположението и характера на инвестиционното предложение при реализацията му, няма вероятност от отрицателно въздействие върху защитена зона BG0000271 „Мандра-Пода” за опазване на природните местообитания и на дивата флора и фауна и защитена зона BG0000271 „Мандра-Пода” за опазване на дивите птици. В тази връзка на основание чл.2, ал.2 от *Наредбата за ОС* Ви уведомявам, че преценката на компетентния орган е, че **не е необходимо** провеждане на процедура по реда на Глава втора от Наредбата за ОС.

След направена справка с наличната към момента в РИОСВ-Бургас цифрова информация, вкл. модели за разпространение на дюнни природни местообитания по Черноморското крайбрежие се установява, че **не се засяга** площ с характеристика на пясъчни дюни. Цитираното становище, предвид Заповед № РД-299/29.03.2013г. на Министъра на околната среда и водите, следва да се счита и като становище по смисъла на §25, ал.3 на Закона за устройство на Черноморското крайбрежие.

Настоящото писмо се отнася само за заявените параметри на инвестиционното предложение и не отменя необходимостта от получаване на съгласувания или разрешителни, предвидени в други закони и подзаконови нормативни актове.

При всички случаи на промяна в параметрите на инвестиционното предложение или на някои от обстоятелствата, при които е издадено настоящото писмо, възложителят е длъжен да уведоми незабавно РИОСВ-Бургас за промените.

ИНЖ. ТОНКА АТАНАСОВА
ДИРЕКТОР НА РИОСВ-БУРГАС



гр. Бургас, к-с Лазур, ул. „Перушица” 67, ет. 3, п.к. 388

Тел: (+359) 56 813205, Факс: (+359) 56 813 200

e-mail: riosvbs@unacs.bg

www.riosvbs.com

