



## РЕПУБЛИКА БЪЛГАРИЯ

Министерство на околната среда и водите

Регионална инспекция по околната среда и водите - Бургас

ИЗХ. № ПД-1558(1) 20. 06. 2018  
ГР. БУРГАС

ДО  
ОБЩИНА НЕСЕБЪР  
ГР. НЕСЕБЪР, УЛ. „ЕДЕЛВАЙС“ № 10

ОТНОСНО: инвестиционно предложение „Реконструкция и разширение на плочести водостоци по общински път BGS 1121 (I-9 Обзор –Несебър) - Кошарица в участъка от km 0+400 до km 2+850, м. „Чолакова чешма“, Тръбен водосток с отвор  $\varnothing 80$  cm при km 1+790“, с възложител ОБЩИНА НЕСЕБЪР


Във връзка с внесената от Вас документация с вх. № ПД-1558/2018г. в РИОСВ-Бургас за цитираното инвестиционно предложение, която приемаме като уведомление по чл. 10, ал. 1 от Наредбата за условията и реда за извършване на оценка за съвместимостта на планове, програми, проекти и инвестиционни предложения с предмета и целите на опазване на защитените зони - *Наредбата за ОС*, на основание чл. 6а, т. 2 от същата Наредба, Ви уведомяваме за следното:

Инвестиционно предложение „Реконструкция и разширение на плочести водостоци по общински път BGS 1121 (I-9 Обзор –Несебър) - Кошарица в участъка от km 0+400 до km 2+850, м. „Чолакова чешма“, Тръбен водосток с отвор  $\varnothing 80$  cm при km 1+790“, попада в обхвата на чл. 2, ал. 2 от Наредбата за ОС.

С инвестиционното предложение се предвижда реконструкция и разширение на плочести водостоци по общински път BGS 1121 (I-9 Обзор –Несебър) - Кошарица в участъка от km 0+400 до km 2+850, м. „Чолакова чешма“, тръбен водосток с отвор  $\varnothing 80$  cm при km 1+790. Целта е уширяване (удължаване) на съоръжението от страна на оттока за осигуряване на допълнителен габарит за преминаване на велоалеята, както и ремонт на водостока включващ ремонтни работи по осигуряване на бетоново покритие на оголената армировка на пътната плоча, полагане на нова хидроизолация върху съоръжението, ремонт на парапетната плоча от страна на втока и изграждане на парапети и ограничителни системи за предотвратяване на пътно – транспортните произшествия.

Тръбният водосток  $\varnothing 80$  cm при km 1+790 е разположен с устои перпендикулярно на оста на пътя. При съоръжението липсват стоманени парапети. От страна на втока съществуващата канавка е засипана, както и част от водостока, при което силно е затруднено нормалното функциониране на водостока и провеждане на повърхностната дъждовна вода. Устоите са изпълнени от каменна зидария. Крилата са успоредни на пътя и са изпълнени също от каменна зидария. За подобряване на отводняването и поддържането на съоръжението към проекта се предвижда от страна на втока да се изгради допълнително казанче. Необходимо да се предвиди почистване на заглачените вток и отток и възстановяване на предпазна стоманена ограда и парапет.

Допълнително ще бъдат монтирани стоманобетонни тръби за водостоци 3 бр. с гладки чела EN 1916:2003. Новите крила от страна на уширението ще се изпълняват монолитно



Гр. Бургас, к-с Лазур, ул. „Перушица“ 67, ет. 3, п.к. 388

Тел: (+359) 56 813205, Факс: (+359) 56 813 208

e-mail: [riosvbs@unacs.bg](mailto:riosvbs@unacs.bg)

[www.riosvbs.com](http://www.riosvbs.com)



съгласно проекта, като съществуващите крила страна отток се запазват. Пространството между новите крила и съществуващите ще се запълни с дренаж материал – несортиран трошен камък.

Дейностите, свързани с реализацията на инвестиционното предложение не попадат в позициите на Приложения №1 и №2, съответно към чл. 92 и чл. 93 от Закона за опазване на околната среда (ДВ, бр. 77/27.09.2005г., с изм.) и **не подлежат** на регламентирани с Глава шеста от Закона процедури по преценяване на необходимостта от извършване на екологична оценка и/или оценка на въздействието върху околната среда, задължителна екологична оценка и/или оценка на въздействието върху околната среда.



Тръбен водосток при km 1+790 на общински път BGS 1121 (I-9 Обзор –Несебър) - Кошарица **не попада** в границите на защитени територии по смисъла на Закона за защитените територии. **Попада** в защитена зона по смисъла на Закона за биологичното разнообразие (Натура 2000 място) - защитена зона BG 0002043 „Емине” за опазване на дивите птици, обявена със Заповед № РД-560/21.08.2009г. на министъра на околната среда и водите (ДВ, бр. 69/2009г.), Изм. Заповед №РД-76/28.01.2013г. (ДВ, бр. 10/2013г.). При извършената проверка за допустимост по реда на чл. 12 във връзка с чл. 2, ал. 2 от Наредбата за ОС се констатира, че предложението е **допустимо** спрямо режима на защитена зона BG0002043 „Емине” за опазване на дивите птици, определен със заповедта за обявяване и изменението ѝ.

Предвид гореизложеното, отчитайки характера на инвестиционното предложение, при реализацията му, няма вероятност от значително отрицателно въздействие върху защитена зона BG0002043 „Емине” за опазване на дивите птици. В тази връзка на основание чл. 2, ал. 2 от *Наредбата за ОС* Ви уведомявам, че **преценката** на компетентния орган е, че **не е необходимо провеждане на процедура по реда на Глава втора от Наредбата за ОС.**

*Настоящото писмо се отнася само за заявените параметри на инвестиционното предложение и не отменя необходимостта от получаване на съгласувания или разрешителни, предвидени в други закони и подзаконови нормативни актове.*

*При всички случаи на промяна в параметрите на инвестиционното предложение или на някои от обстоятелствата, при които е издадено настоящото писмо, възложителят е длъжен да уведоми незабавно РИОСВ-Бургас за промените.*

**ИНЖ. ТОНКА АТАНАСОВА**  
**ДИРЕКТОР НА РИОСВ-БУРГАС**



Гр. Бургас, к-с Лазур, ул. „Перушица” 67, ет. 3, п.к. 388

Тел: (+359) 56 813205, Факс: (+359) 56 813 200

e-mail: [riosvbs@unacs.bg](mailto:riosvbs@unacs.bg)

[www.riosvbs.com](http://www.riosvbs.com)

