



## РЕПУБЛИКА БЪЛГАРИЯ

### Министерство на околната среда и водите

#### Регионална инспекция по околната среда и водите - Бургас

ИЗХ. № ПД-909(3) 28. 05. 2018  
ГР. БУРГАС

ДО

ОБЩИНА КАРНОБАТ

ГР. КАРНОБАТ, БУЛ. „БЪЛГАРИЯ“ № 12

ОТНОСНО: инвестиционно предложение „Благоустройство и паркоустройство на районен парк „Първи май“ - УПИ I, кв. 64 по плана на гр. Карнобат, общ. Карнобат“, с възложител ОБЩИНА КАРНОБАТ

Във връзка с внесената от Вас документация с вх. № ПД-909/2018г. в РИОСВ-Бургас за цитираното инвестиционно предложение, която приемаме като уведомление по чл. 10, ал. 1 от Наредбата за условията и реда за извършване на оценка за съвместимостта на планове, програми, проекти и инвестиционни предложения с предмета и целите на опазване на защитените зони - *Наредбата за ОС*, на основание чл. 6а, т. 2 от същата Наредба, Ви уведомяваме за следното:

Инвестиционно предложение „Благоустройство и паркоустройство на районен парк „Първи май“ - УПИ I, кв. 64 по плана на гр. Карнобат, общ. Карнобат“, попада в обхвата на чл. 2, ал. 2 от Наредбата за ОС.

Предмет на инвестиционното предложение е благоустройство и паркоустройство на районен парк „Първи май“ - УПИ I, кв. 64 по плана на гр. Карнобат, общ. Карнобат.

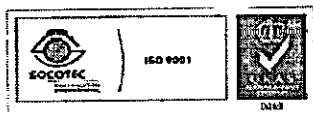
Предвижда се изграждане на т.нар. „бързи“ пешеходни връзки, обезпечаващи нуждите на посетителите на парковото пространство и пътничкопотока от прилежащите кръстовища и новопроектираният паркинг.

По улица ул. „А. Иванов“ ще се изгради паркинг с 26 броя паркоместа. Ще се запазят съществуващите осветителни тела обособени в зелени площи с почвопокривна растителност. Проектирани са съответните скосявания по тротоарите - за хора с инвалидни колички и майки с детски колички, за по-лесен достъп до парковата среда.

Ще се изградят: алейна мрежа за обслужване на елементите на парковото пространство – детска площадка, фитнес на открито, спортни игрища за баскетбол, футбол и тенис на корт, места за сядане - 11 бр., пикник зона с навес по детайл – 1 бр., естрада с пергола и места за сядане – 1бр., информационни светещи табели – 3 бр., питейни фонтанки – 2 бр.

За основен тип настилки на пешеходните алеи е предвидена декоративна настилка от шампован бетон. Бордюрите предвидени в реконструкцията, обримчващи парковото пространство ще са тип „Тежък“, а за окантване на зелените площи е предвиден шампован бетон с дебелина 20 см.

В западната част на парка ще се изградят три спортни игрища: за баскетбол (15/ 28м), за футбол (15/ 25м), за тенис на корт ( 10.97/ 23.77 м).



Гр. Бургас, к-с Лазур, ул. „Перущица“ 67, ет. 3, п.к. 388

Тел: (+359) 56 813205, Факс: (+359) 56 813 200

e-mail: [riosvbs@unacs.bg](mailto:riosvbs@unacs.bg)

[www.riosvbs.com](http://www.riosvbs.com)



По входните пространства на парка ще се ситуират информационни светещи табели. Предвидена е схема на парковото осветление, чрез която се допълва въздействието на цялостната проектирана паркова среда.

Парковата среда ще се изолира от пътните артерии посредством метална ограда с височина 1.60м.

Проектирана е детска площадка, която ще обезпечавя нуждите на гражданите. Разделена е на три възрастови зони – за най-малките 0-3 години, зона за 3-5 години и най-голямата за 5-12 години.

Предвижда се премахване на три съществуващи полумасивни сгради, намиращи се на територията на парка.

Предвидена е схема на парковото осветление.

Предвижда се изграждане на сградата за охрана на парка, лятно заведение, 2 бр. питейни фонтана и аварийно захранване с питейна вода на резервоара за поливната система.

Ще се изгради система за видеонаблюдение, която ще бъде изпълнена с IP камери с висока резолюция и записващо устройство с външен монитор.


Водоснабдяването на системата за напояване на тревните площи посредством надземно полагане на тръби, както и на заведенията и питейните фонтани ще се осъществява от водопроводната система на населеното място, съгласно предварителен договор за присъединяване към водоснабдителните и/или канализационни системи. Формираните битово-фекални води от сградите да се отваждат в канализационната система на град Карнобат.

Посочените по-горе дейности, свързани с реализация на инвестиционното предложение не попадат в позициите на Приложения №1 и №2, съответно към чл. 92 и чл. 93 от Закона за опазване на околната среда (ДВ, бр. 77/27.09.2005г., с изм.) и не подлежат на регламентирани с Глава шеста от Закона процедури по преценяване на необходимостта от извършване на екологична оценка и/или оценка на въздействието върху околната среда, задължителна екологична оценка и/или оценка на въздействието върху околната среда.

Районен парк „Първи май“ - УПИ I, кв. 64 по плана на гр. Карнобат, общ. Карнобат не попада в границите на защитени територии по смисъла на Закона за защитените територии, както и в защитени зони по смисъла на Закона за биологичното разнообразие (Натура 2000 места). Най-близко е разположена защитена зона BG0000196 „Река Мочурица“ за опазване на природните местообитания и на дивата флора и фауна, приета с Решение на МС №122/2007г. (ДВ, бр. 21/09.03.2007г.), Изм. с Решение на МС 811/16.11.2010 г. (ДВ, бр. 96/2010г.).

Предвид гореизложеното, отчитайки местоположението и характера на инвестиционното предложение, при реализацията му, няма вероятност от отрицателно въздействие върху защитена зона BG0000196 „Река Мочурица“ за опазване на природните местообитания и на дивата флора и фауна. В тази връзка на основание чл.2, ал.2 от Наредбата за ОС Ви уведомявам, че преценката на компетентния орган е, че не е необходимо провеждане на процедура по реда на Глава втора от Наредбата за ОС.

РИОСВ-Бургас Ви обръща внимание, че при изграждането на обектите, посочени в настоящото инвестиционно предложение, както и при премахването на съществуващите полумасивни сгради ще се образуват строителни отпадъци, като реда и начина за тяхното управление е записан в Закона за управление на отпадъците и Наредбата за управление на строителните отпадъци и за влагане на рециклирани строителни материали.




Съгласно изискванията на чл. 125а от Закона за водите, обектите, формиращи отпадъчни води - предмет на настоящото ИП, да бъдат въведени в експлоатация и отпадъчните води от тях да бъдат включени в канализационната мрежа на град Карнобат след въвеждане в експлоатация на ПСОВ за населеното място.

Настоящото становище се отнася само за заявените параметри на инвестиционното предложение и не отменя необходимостта от получаване на съгласувания или разрешителни, предвидени в други закони и подзаконови нормативни актове.

При всички случаи на промяна в параметрите на инвестиционното предложение или на някои от обстоятелствата, при които е издадено настоящото становище, възложителят е длъжен да уведоми незабавно РИОСВ-Бургас за промените.

ИНЖ. ТОНКА АТАНАСОВА  
ДИРЕКТОР НА РИОСВ-БУРГАС



Гр. Бургас, к-с Лазур, ул. „Перушица“ 67, ет. 3, п.к. 388  
Тел: (+359) 56 813205, Факс: (+359) 56 813 200  
e-mail: [riosvbs@unacs.bg](mailto:riosvbs@unacs.bg)  
[www.riosvbs.com](http://www.riosvbs.com)



1. 17

