



РЕПУБЛИКА БЪЛГАРИЯ

Министерство на околната среда и водите

Регионална инспекция по околната среда и водите - Бургас

ИЗХ. № ПД-1136(А) 16. 05. 2018
ГР. БУРГАС

ДО
ОБЩИНА МАЛКО ТЪРНОВО
ГР. МАЛКО ТЪРНОВО
УЛ. „МАЛКОТЪРНОВСКА КОМУНА” №3

ОТНОСНО: „Ремонт и реконструкция на водопроводна мрежа в община Малко Търново, етап I: гр. Малко Търново /Гл. клон I/ по улиците: „Александър Стамболийски“, „Княз Борис I“ и „Петко Напетов“ с възложител: община Малко Търново

Във връзка с внесената от Вас документация с вх. № ПД-1136/2018г. в РИОСВ-Бургас за цитираното инвестиционно предложение, на основание чл.6а, т.2 от *Наредбата за условията и реда за извършване на оценка за съвместимостта на планове, програми, проекти и инвестиционни предложения с предмета и целите на опазване на защитените зони - Наредбата за ОС, Ви уведомявам за следното:*

Инвестиционното предложение попада в обхвата на чл.2, ал.2 от *Наредбата за ОС*.

Настоящото инвестиционно предложение е свързано с дейности по ремонт и реконструкция на водопроводна мрежа в община Малко Търново, етап I: гр. Малко Търново /Гл. клон I/ по улиците: „Александър Стамболийски“, „Княз Борис I“ и „Петко Напетов“.

Общата дължина на проектираните водопроводи ще е 1 715 м. През 150м ще се поставят противопожарни хидранти. За въздушници ще служат сградните водопроводни отклонения /СВО/. В най-ниските места на водопроводите са проектирани оттоци за изпразване на водопровода. Разработени са два типа сградни водопроводни отклонения:

- сградните водопроводни отклонения по улиците „Александър Стамболийски“ и „Княз Борис I“, които са положени /чакащи/, но не са свързани със съществуващия водопровод. Монтирани са тротоарни спирателни кранове. В проекта е предвидена връзка на изпълнените СВО с новопроектирания водопровод;

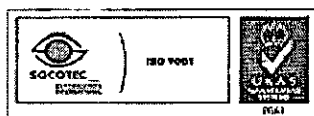
- СВО по улица „Петко Напетов“ – в този участък няма положен сградни отклонения. В този случай са предвидени тротоарни кранове и СВО до границите на парцелите.

Водопроводите ще се изпълняват от осово кръстовище до осово кръстовище, на 1 м от бордюра от обратната страна на съществуващия водопровод.

Ще се използва съществуващата техническа инфраструктура.

Предвидени са изкопни работи с минимална дълбочина 1,75 м и максимална дълбочина 1,95 м.

Инвестиционното предложение не е включено в позициите на Приложения №1 и №2, съответно към чл. 92 и чл. 93 от Закона за опазване на околната среда (ДВ, бр. 77/27.09.2005г., с изм.) и не подлежи на регламентираните с Глава шеста от Закона процедури по преценяване на




Гр. Бургас, к-с „Лазур“, ул. „Перушица“ № 67, ет. 3, п.к. 388

Тел: (+359) 56 813205, Факс: (+359) 56 813 200

e-mail: riosvbs@unacs.bg

www.riosvbs.com



необходимостта от извършване на екологична оценка и/или оценка на въздействието върху околната среда, задължителна екологична оценка и/или оценка на въздействието върху околната среда.

Теренът не попада в границите на защитена територия по смисъла на Закона за защитените територии, но **попада** в границите на следните защитени зони:

- защитена зона BG0002040 „Странджа“ за опазване на дивите птици, обявена със Заповед № РД-802 от 04.11.2008 г., обн. ДВ бр. 106/2008 г., изм. Заповед № РД-75/28.01.2013г. (ДВ,бр.10/05.02.2013г.) и двете на Министъра на околната среда и водите;

- защитена зона BG0001007 „Странджа“ за опазване на природните местообитания и на дивата флора и фауна, обявена с Решение № 122 от 02.03.2007 г. на МС, обн. ДВ бр. 21/2007 г. и изм. с РМС №660/01.11.2013г. (ДВ, бр.97/08.11.2013г.).

При извършената проверка за допустимост по реда на чл.12 във връзка с чл.2, ал.2 от Наредбата за ОС се констатира, че инвестиционното предложение е допустимо с режима на защитена зона BG0002040 «Странджа» за опазване на дивите птици, определен със заповедта за обявяване и изменението ѝ.

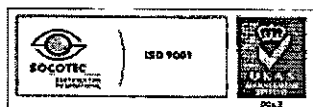
Предвид гореизложеното, отчитайки местоположението и характера на инвестиционното предложение, при реализацията му, няма вероятност от отрицателно въздействие върху защитена зона BG0002040 «Странджа» за опазване на дивите птици и защитена зона BG0001007 «Странджа» за опазване на природните местообитания и на дивата флора и фауна. В тази връзка на основание чл.2, ал.2 от Наредбата за ОС Ви уведомявам, че преценката на компетентния орган е, че **не е необходимо провеждане на процедура по реда на Глава втора от Наредбата за ОС.**

В случай, че за реализиране на инвестиционното предложение е необходимо усвояване на допълнителни площи (напр. за място за съхранение на строителни материали или техника) извън границите на упоменатия терен е необходимо незабавно да бъде информирана РИОСВ-Бургас, с цел определяне вероятността от засягане на природни местообитания и/или местообитания на видове, предмет на опазване в гореописаните защитени зони.

Настоящото се отнася само за заявените параметри на плана и не отменя необходимостта от получаване на съгласувания или разрешителни, предвидени в други закони и подзаконовни нормативни актове.

При всички случаи на промяна в параметрите на плана или на някои от обстоятелствата, при които е издадено настоящото писмо, възложителят е длъжен да уведоми незабавно РИОСВ-Бургас за промените.

ИНЖ. ТОНКА АТАНАСОВА
ДИРЕКТОР НА РИОСВ-БУРГАС



Гр. Бургас, к-с „Лазур“, ул. „Перущица“ № 67, ет. 3, п.к. 388
Тел: (+359) 56 813205, Факс: (+359) 56 813 200

e-mail: riosvbs@unacs.bg

www.riosvbs.com

