



# РЕПУБЛИКА БЪЛГАРИЯ

## Министерство на околната среда и водите

### Регионална инспекция по околната среда и водите - Бургас

Изх. № ПД-614 (1)  
гр. Бургас,

16. 03. 2018

ДО  
ТП «ДГС КОСТИ»  
С. КОСТИ, ОБЩИНА ЦАРЕВО

КОПИЕ  
РДГ-БУРГАС

**Относно:** “План-извлечение за изменение вида на сечта за ЛФ 2018г. в горски територии – публична държавна собственост, на територията на «ДГС Кости», с възложител ТП «ДГС КОСТИ»

Във връзка с внесената от Вас документация с вх. №ПД-614/2018г. в РИОСВ-Бургас за цитираният план, който приемаме като уведомление по чл. 10, ал. 1 от Наредбата за условията и реда за извършване на оценка за съвместимостта на планове, програми, проекти и инвестиционни предложения с предмета и целите на опазване на защитените зони - *Наредбата за ОС*, на основание чл.6а, т.2 от същата Наредба, Ви уведомяваме за следното:

Представеният: “План-извлечение за изменение вида на сечта за ЛФ 2018г. в горски територии – публична държавна собственост, на територията на «ДГС Кости»” попада в обхвата на чл. 2, ал. 2 от Наредбата за ОС.


План-извлечението се отнася за 10 (десет) подотдела в териториалния обхват на ТП «ДГС Кости», намиращи се в землището на с. Сливарово, община Малко Търново. Към План-извлечението е приложена Обяснителна записка с декларирани данни от ТП «ДГС Кости», както следва:

**1. Подотдел 155: ж.** По данни от проведени теренни проучвания през 2017г. насаждението е предвидено за сеч. Площ 1,7 ха, възраст 50г., пълнота 1,0, стопански клас ИзбкВ. Предлага се да се изведе отгледна сеч **прореждане с интензивност 30 %**.

**2. Подотдел 212: к.** По данни от проведени теренни проучвания през 2017г. насаждението е предвидено за сеч. Площ 4,4 ха, възраст 45г., пълнота 1,0, стопански клас ИзбкВ. След направена проверка на терен е установено, че пълнотата е 1,0. Предлага се да се изведе отгледна сеч **прореждане с интензивност 30 %**.

**3. Подотдел 229:с.** По данни от проведени теренни проучвания през 2017г. насаждението е предвидено за сеч. Площ 6,4 ха, възраст 50г., пълнота 0,8, стопански клас ИзбкВ. След направена проверка на терен е установено, че пълнотата е 0,8. Предлага се да се изведе отгледна сеч **прореждане с интензивност 10 %**.

**4. Подотдел 230:к.** По данни от проведени теренни проучвания през 2017г. насаждението е предвидено за сеч. Площ 8,3 ха, възраст 50г., пълнота 0,8, стопански клас ИзбкВ. След направена проверка на терен е установено, че пълнотата е 0,8. Предлага се да се изведе отгледна сеч **прореждане с интензивност 10 %**.



гр. Бургас, к-с Лазур, ул. „Перушица“ 67, ет. 3, п.к. 388

Тел: (+359) 56 813205, Факс: (+359) 56 813 200

e-mail: [riosvbs@unacs.bg](mailto:riosvbs@unacs.bg)

[www.riosvbs.com](http://www.riosvbs.com)



5. **Подотдел 230:л.** По данни от проведени теренни проучвания през 2017г. насаждението е предвидено за сеч. Площ 2,1 ха, възраст 40г., пълнота 0,8, стопански клас ИзгрВ. След направена проверка на терена е установено, че пълнотата е 0,8. Предлага се да се изведе **ССИПВД съгласно чл. 35д от Наредба № 8/05.08.2011г. за сечите в горите.**

6. **Подотдел 154:д.** По данни от проведени теренни проучвания през 2017г. насаждението е предвидено за сеч. Площ 3,6 ха, възраст 120г., пълнота 0,8, стопански клас ИзбкВ. След направена проверка на терен е установено, че таксационните показатели съответстват на посочените. Предлага се да се изведе **пробирка с интензивност 10 %.**

7. **Подотдел 154:н.** По данни от проведени теренни проучвания през 2017г. насаждението е предвидено за сеч. Площ 3,2 ха, възраст 90г., пълнота 0,9, стопански клас ИзбкВ. След направена проверка на терен е установено, че таксационните показатели съответстват на посочените. Предлага се да се изведе **пробирка с интензивност 20 %.**

8. **Подотдел 155:д.** По данни от проведени теренни проучвания през 2017г. насаждението е предвидено за сеч. Площ 1,4 ха, възраст 110г., пълнота 0,8, стопански клас ИзгрВ. След направена проверка на терен е установено, че таксационните показатели съответстват на посочените. Предлага се да се изведе **пробирка с интензивност 15 %.**


9. **Подотдел 159:г.** По данни от проведени теренни проучвания през 2017г. насаждението е предвидено за сеч. Площ 6,9 ха, възраст 60г., пълнота 0,8, стопански клас ИзбкВ. След направена проверка на терен е установено, че таксационните показатели съответстват на посочените. Предлага се да се изведе **пробирка с интензивност 10 %.**

10. **Подотдел 229:о.** По данни от проведени теренни проучвания през 2017г. насаждението е предвидено за сеч. Площ 5,0 ха, възраст 110г., пълнота 1,0, стопански клас ИзбкВ. След направена проверка на терен е установено, че таксационните показатели съответстват на посочените. Предлага се да се изведе **пробирка с интензивност 30 %.**

Предвидените дейности по реализация на представения план не могат да бъдат отнесени към никоя от позициите на Приложение №1 и №2 на Закона за опазване на околната среда и не подлежат на регламентираните с глава шеста от Закона процедури по преценяване на необходимостта от извършване на екологична оценка и/или оценка на въздействието върху околната среда, задължителна екологична оценка и/или оценка на въздействието върху околната среда.

Всички подотдели **попадат** в границите на защитена територия по смисъла на Закона за защитените територии (ЗЗТ) – природен парк (ПП) „Странджа“, обявен със Заповед № РД-30 от 24.01.1995г. на Министъра на околната среда, (обн. ДВ, бр. 15/1995 г.), с последващи изменения Заповед РД-350/14.07.2000г. на МОСВ (обн. ДВ бр. 66/2000 г.), Заповед РД-25/18.01.2001г. на МОСВ (обн. ДВ бр. 11/2001г.) и Заповед РД-59/24.01.2013 г. на МОСВ (обн. ДВ бр. 28/2013г.). За защитената територия няма влязъл в сила План за управление. Подотдел 159:г попада в границите на защитена територия по смисъла на ЗЗТ – защитена местност (ЗМ) „Странджанска зеленика“, обявена със Заповед № 424/18.05.1987 г. на Комитета за опазване на природната среда (ДВ, бр. 45/1987г.) прекатегоризирана със Заповед № РД-413/18.06.2007г. на министъра на околната среда и водите (обн. ДВ, бр. 61/2007г.).

Всички подотдели **попадат** и в границите на две защитени зони, по смисъла на Закона за биологичното разнообразие /екологична мрежа Натура 2000/ – защитена зона BG0002040 «Странджа» за опазване на дивите птици, обявена със Заповед № РД-802/04.11.2008г. на министъра на околната среда и водите (обн. ДВ, бр.106/2008г.), изм. със Заповед № РД-75/28.01.2013г. (ДВ, бр.10/05.02.2013г.) и защитена зона BG0001007 «Странджа» за опазване на природните местообитания и на дивата флора и фауна, приета с РМС № 122/21.09.2007г. (ДВ, бр.21/2007г.), изм. с РМС №660/01.11.2013г. (ДВ,бр.97 08.11.2013г.).



гр. Бургас, к-с Лазур, ул. „Перущица“ 67, ет. 3, п.к. 388  
Тел: (+359) 56 813205, Факс: (+359) 56 813 200  
e-mail: [riosvbs@unacs.bg](mailto:riosvbs@unacs.bg)



[www.riosvbs.com](http://www.riosvbs.com)



При извършената проверка за допустимост във връзка с чл.12, ал. 2 и ал. 4 от Наредбата за ОС се констатира, че предвидените с план-извлечението сечи **са допустими** спрямо режима на ПП „Странджа“, определен със ЗЗТ, Заповедта му за обявяване и за прекатегоризиране, режима на ЗМ „Странджанска зеленика“, определен със ЗЗТ и Заповедта за обявяване и прекатегоризиране, както и спрямо режима на защитена зона BG0002040 «Странджа» за опазване на дивите птици, определен със заповедта за обявяване и изменението ѝ.

Защитена зона BG0001007 «Странджа» за опазване на природните местообитания и на дивата флора и фауна, няма обнародвана Заповед за обявяване, респективно няма конкретен забранителен режим. След справка с електронната информационна система за Натура 2000 с адрес <http://natura2000int.moew.government.bg/> се установи, че подотдели: 229:с, 230:к, 230:л, 154:д, 154:н, 155:д и 159:г са идентифицирани, като природно местообитание \*91S0 „Западнопонтийски букови гори“, а подотдели 155:ж и 212:к са идентифицирани, като природни местообитания 91M0 „Балкано-панонски церово-горунови гори“ и \*91S0 „Западнопонтийски букови гори“.

Предвид описаното и отчитайки, че сечите в местообитанията ще се реализират върху ограничени площи в сравнение с представеността им в зоните, поради което не се очаква унищожаване или увреждането им в значителна степен, както и предвид продължителността на предвидените дейности, считам че при реализацията на конкретния план няма да се нарушат целостта и кохерентността на защитените зони и да се достигне до нарушаване или прекъсване на биокоридорни връзки от значение за видовете, включени в предметите на опазване на защитените зони. Във връзка с горното, при реализацията на конкретния план, считам че **няма вероятност** от значително отрицателно въздействие върху природни местообитания, видове, включително диви птици, и техните местообитания, предмет на опазване в защитена зона BG0002040 «Странджа», защитена зона BG0001007 «Странджа», както и върху ПП „Странджа“ и ЗМ „Странджанска зеленика“. В тази връзка на основание чл.2, ал.2 от Наредбата за ОС Ви уведомявам, че за: “План-извлечение за изменение вида на сечта за ЛФ 2018г. в горски територии – публична държавна собственост, на територията на «ДГС Кости»”, **преценката на компетентния орган е, че не е необходимо провеждане на процедура по реда на Глава втора от Наредбата за ОС.**


Уведомяваме Ви, че при реализиране на плана е необходимо да не се изсичат хралупести и загиващи дървета в гнездовите райони на хралупестогнездещи птици и прилепи, и не се извеждат сечи и унищожават подлеса около дървета с гнезда на грабливи птици.

В насажденията, в които има наличие на защитени растителни видове (напр. странджанска зеленика), включени в Приложение 3 на Закона за биологичното разнообразие, извоза на дървесина да се извършва по начин, гарантиращ запазването им.

Настоящото писмо се отнася само за заявените параметри на програмата и не отменя необходимостта от получаване на съгласувания или разрешителни, предвидени в други закони и подзаконовни нормативни актове.

При всички случаи на промяна в параметрите на програмата или на някои от обстоятелствата, при които е издадено настоящото становище, възложителят е длъжен да уведоми незабавно РИОСВ-Бургас за промените.

**ИНЖ. ТОНКА АТАНАСОВА**  
**ДИРЕКТОР НА РИОСВ-БУРГАС**



гр. Бургас, к-с Лазур, ул. „Перушица“ 67, ет. 3, п.к. 388  
Тел: (+359) 56 813205, Факс: (+359) 56 813 200  
e-mail: [riosvbs@unacs.bg](mailto:riosvbs@unacs.bg)  
[www.riosvbs.com](http://www.riosvbs.com)

