



РЕПУБЛИКА БЪЛГАРИЯ

Министерство на околната среда и водите

Регионална инспекция по околната среда и водите - Бургас

Изх. № ПД-2885 (3)
гр. Бургас 19.10.2023

ДО
НЕЙЧО АЛЕКСИЕВ
УПЪЛНОМОЩЕН ПРЕДСТАВИТЕЛ ОТ
НАСЛЕДНИЦИТЕ НА ТОМА ТОМОВ
УЛ. „ВАСИЛ ЛЕВСКИ“ № 31
ГР. СРЕДЕЦ

КОПИЕ ДО
РДГ-БУРГАС

Относно: „Горскостопанска програма на поземлен имот с идентификатор 03349.40.27 по КККР на с. Белеврен, община Средец“, с възложители: насл. на Тома Томов

Във връзка с Ваше уведомление с вх. № ПД-2885/21.09.2023 г. в РИОСВ-Бургас за горечитираната програма, което приемам като уведомление по чл. 10. ал. 1 от Наредбата за условията и реда за извършване на оценка за съвместимостта на планове, програми, проекти и инвестиционни предложения с предмета и целите на опазване на защитените зони - Наредбата за ОС и допълнително внесена информация с вх. № ПД-2885/10.10.2023 г., на основание чл. 6а, т. 2 от същата Наредба, Ви уведомявам за следното:

„Горскостопанска програма на поземлен имот с идентификатор 03349.40.27 по КККР на с. Белеврен, община Средец“, **попада** в обхвата на чл. 2, ал. 2 от Наредбата за ОС.

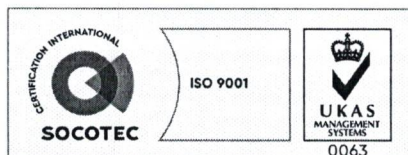
Обект на настоящата горскостопанска програма е поземлен имот с идентификатор 03349.40.27 по КККР на с. Белеврен, община Средец е с обща площ 1,299 дка, попадащ в подотдел 426:б. Предмет на програмата са 1,299 дка.

Имотът, предмет на програмата, е с трайно предназначение на територията „Горска“, начин на трайно ползване (НТП) „друг вид дървопроизводителна гора“.

В горско административно отношение имотът попада в обхвата на ТП „Държавно горско стопанство Средец“ към ДП „Югоизточно държавно предприятие“.

Съобразно представената информация и документация насаждението в имота е със следните таксационни характеристики:

Подотдел 426:б е иглолистна култура с площ 0,1299 ха. Стопански клас: Бялборови култури (ББК); Дървесен състав – бял бор 100%, черен бор, благун, цер, веймутов бор, мъждрян. Възраст – 50 години; Неравномерен строеж; Пълнота и склопеност 0.3 (0.1 – 0.4); Височина – 17 м; Диаметър – 20 см. Подраст от благун 40%, цер 40%, бял бор 30%, мъждрян; семенен; възраст



гр. Бургас, к-с Лазур, ул. „Перущица“ 67, ет.3, п.к.388
Тел: +359 56 813205, Факс: +359 56 813 200
e-mail: riosvbs@unacs.bg
www.riosvbs.com



10 г.; покритие 70%; височина 0.8 – 2.0 м за благуна и цера и 1.0 м за белият бор. В имотът е извършено измерване на кръговата площ по метода на Битерлих, при което е определена кръгова площ (G) – 12 м²/ха. По таблица за кръгова площ на 1 хектар без клони за пълнота 1.0 за бял бор при височина 17 м, кръговата площ е 37.6 м²/ха, т.е. измерената пълнота е 0.3. С горскостопанската програма е предложена възобновителна лесовъдска намеса с интензивност до 90%.

Представен е Протокол от 04.10.2023 г. от извършена проверка по документи и на терен от Комисия при РДГ - Бургас на основание § 3, ал.2 и ал.4, т.2 от ПЗР на Наредбата за сечите в горите. Протоколът е утвърден от Директора на РДГ-Бургас. В цитираният по-горе протокол, комисията от РДГ-Бургас предлага, а Директорът на РДГ-Бургас е утвърдил:

- Да се разреши възобновителна лесовъдска намеса с интензивност до 90% в подотдел 426:б на площ 0,1299 ха за имот №03349.40.27.

Дейностите, свързани с реализацията на програмата **не попадат** в позициите на Приложения № 1 и 2, съответно към чл. 92 и чл. 93 от Закона за опазване на околната среда и **не подлежат** на процедури по реда на Глава шеста от ЗООС (преценяване на необходимостта от извършване на екологична оценка и/или оценка на въздействието върху околната среда, задължителна екологична оценка и/или задължителна оценка на въздействието върху околната среда).

Теренът, предвиден за реализация на програмата, **не попада** в границите на защитени територии по смисъла на Закона за защитените територии, но **попада** в границите на защитена зона /ЗЗ/ (Натура 2000 място) за опазване на природните местообитания и на дивата флора и фауна с код BG0000219 „Дервентски възвишения 2“ определена съгласно чл. 6, ал. 1, т. 1 и т. 2 от ЗБР и обявена със Заповед № РД-344/31.03.2021 г. (ДВ, бр.55/2021г.) на министъра на околната среда и водите.

При извършената проверка за допустимост по смисъла на чл.12, ал. 2 във връзка с чл.2, ал. 2 от Наредбата за ОС се установи, че реализацията на предвидените с горскостопанската програма дейности е допустима спрямо:

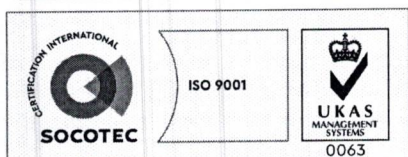
- режимът на дейности в ЗЗ за опазване на природните местообитания и на дивата флора и фауна с код BG0000219 „Дервентски възвишения 2“, определени със заповедта по чл. 12, ал. 6 от ЗБР.

С оглед гореизложеното, отчитайки местоположението /територията с трайно предназначение: горска/, обема и характера /възобновителна лесовъдска намеса с интензивност до 90% / на заявената програма, при реализацията **няма вероятност от отрицателно въздействие** върху ЗЗ за опазване на природните местообитания и на дивата флора и фауна с код BG0000219 „Дервентски възвишения 2“ от мрежата Натура 2000, **по отношение на:**

- пряко или косвено унищожаване, увреждане или фрагментиране на природни местообитания и местообитания на растителни и животински видове, предмет на опазване в ЗЗ, тъй като с настоящата горскостопанска програма се засяга площ от 1,299 дка, представляваща 0.0002 % от ЗЗ за опазване на природните местообитания и на дивата флора и фауна с код BG0000219 „Дервентски възвишения 2“, без да се променя предназначението на територията и същата и в бъдеще ще продължи да предоставя подходящи местообитания за размножаване, хранене, почивка и укритие на видове животни, предмет на опазване;

- трансформация на местообитания на видове, безпокойство или прогонване на видове, предмет на опазване в защитените зони;

- нарушаване целостта и целите на опазване на защитената зона;



гр. Бургас, к-с Лазур, ул. „Перушица“ 67, ет.3, п.к.388
Тел: +359 56 813205, Факс: +359 56 813 200
e-mail: riosvbs@unacs.bg
www.riosvbs.com



- нарушаване кохерентността между съседни защитени зони;
- възникване на отрицателен кумулативен ефект върху защитените зони, при реализацията на програмата в комбинация с други в района на въздействие инвестиционни предложения, планове, програми, проекти.

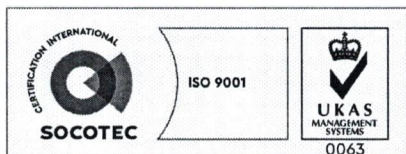
В тази връзка на основание чл.2, ал.2 от *Наредбата за ОС* Ви уведомявам, че за така заявената програма: „Горскостопанска програма на поземлен имот с идентификатор 03349.40.27 по КККР на с. Белеврен, община Средец“ **преценката** на компетентния орган е, че **не е необходимо провеждане на процедура по реда на Глава втора от Наредбата за ОС.**

Настоящото писмо се отнася само за заявените параметри на горскостопанска програма и не отменя необходимостта от получаване на съгласувания или разрешителни, предвидени в други закони и подзаконови нормативни актове.

При всички случаи на промяна в данните посочени в уведомлението или на някое от обстоятелствата, при които е издадено настоящето писмо, възложителят е длъжен да уведоми незабавно РИОСВ-Бургас за промените.

ПАВЕЛ МАРИНОВ

Директор на РИОСВ-Бургас



гр. Бургас, к-с Лазур, ул. „Перущица“ 67, ет.3, п.к.388
Тел: +359 56 813205, Факс: +359 56 813 200
e-mail: riosvbs@unacs.bg
www.riosvbs.com



