



# РЕПУБЛИКА БЪЛГАРИЯ

## Министерство на околната среда и водите

### Регионална инспекция по околната среда и водите - Бургас

ИЗХ. № ПД-2356 (4)

ГР. БУРГАС 02.10.2023

ДО

ОБЩИНА НЕСЕБЪР

УЛ. „ЕДЕЛВАЙС“ № 10

ГР. НЕСЕБЪР

**Относно:** План „Стратегия за културното наследство на Община Несебър 2023-2032 г.“, с възложител: Община Несебър

Във връзка с внесената от Вас документация с вх. № ПД-2356/2023г. в РИОСВ-Бургас за цитирания план, която приемам като уведомление по чл.10, ал.1 от Наредбата за условията и реда за извършване на оценка за съвместимостта на планове, програми, проекти и инвестиционни предложения с предмета и целите на опазване на защитените зони, наричана за краткост Наредбата за ОС и на основание чл.6а, т.2 от същата, Ви уведомявам следното:


„Стратегия за културното наследство на Община Несебър 2023-2032 г.“ попада в обхвата на чл.2, ал.2 от Наредбата за ОС.

Стратегията за културното наследство на Община Несебър е дългосрочен документ с хоризонт на действие е 2023–2032 година. Нейният обхват е определен в съответствие с Методологията за стратегическо планиране в Република България, приета от Съвета за административната реформа (2010 г.). Тя се вписва в рамките на два програмни периода 2021–2027 г. и 2028–2034 г., което предполага и синхронизирането ѝ с новия План за интегрирано развитие на Община Несебър (ПИРО) за периода 2021–2027 година.

През този период ще бъдат отбелязани и две важни годишнини за Община Несебър – през 2023 г. се отбелязва 40 години от вписването на „Старинен град Несебър“ в Списъка на световното културно и природно наследство на ЮНЕСКО, а след края на 10-годишното ѝ изпълнение, ще се отбележи половинвековното присъствие на Старинния град сред най-важните за човечеството обекти, под егидата на ЮНЕСКО.”

Стратегията за културно наследство е синхронизирана с целите на План за интегрирано развитие на Община Несебър за периода 2021–2027 г. и е взаимнообвързана със секторната Стратегия за развитие на туризма на общинско ниво и Стратегията за водено от общностите местно развитие на местна инициативна рибарска група (МИРГ) „НЕСЕБЪР – МЕСЕМВРИЯ”.

В Стратегията е дефинирана една обща стратегическа цел за културното наследство на Община Несебър и на „Старинен град Несебър“ и са определени три приоритета, релевантни към нея, предназначени да регулират политиката на местно ниво и изключително важни в глобален план. И трите стратегически приоритета са определени с еднаква тежест и отговарят на желаната посока на развитие на културното наследство на Община Несебър, като всеки от тях е подкрепен със специфични цели за постигане на определените резултати, използвайки подхода за управление, основано на резултатите.



гр. Бургас, к-с Лазур, ул. „Перушица“ 67, ет.3, п.к.388

Тел: +359 56 813205, Факс: +359 56 813 200

e-mail: [riosvbs@unacs.bg](mailto:riosvbs@unacs.bg)

[www.riosvbs.com](http://www.riosvbs.com)



Общата стратегическа цел е постигане на устойчиво, съвместимо и справедливо развитие на Община Несебър, основано на културното наследство и изключителната световна стойност (ИСС) на „Старинен град Несебър“.

**Приоритет 1 Устойчиво развитие на културното наследство**

Специфични цели към Приоритет 1:

- СЦ 1.1. Социално приобщаване
- СЦ 1.2. Балансирано икономическо развитие
- СЦ 1.3. Устойчивост на климатични и екологични въздействия

**Приоритет 2 Съвместимо развитие на културното наследство**

Специфични цели към Приоритет 2:

- СЦ.2.1. Запазване на живия град, подобряване на качеството на живот на местната общност.
- СЦ.2.2. Опазване на КН на територията на Община Несебър и ИСС на „Старинен град Несебър“.
- СЦ.2.3. Представяне, интерпретиране, валоризация и популяризиране на КН

**Приоритет 3. Справедливо развитие на културното наследство**

Специфични цели към Приоритет 3:

- СЦ.3.1. Установяване на добро управление
- СЦ.3.2. Насърчаване на интегрирания подход по отношение на наследството
- СЦ.3.3. Иновации и достъп до КН

Предвид наличните данни, Ви уведомявам, че планът не подлежи на регламентираните с Глава шеста от Закона процедури по преценяване на необходимостта от извършване на екологична оценка и задължителна екологична оценка.

На територията на Община Несебър са обявени следните защитени територии, по смисъла на закона за защитените територии:

- ЗМ „Иракли“, обявена със Заповед №РД-110/06.05.1994 г. на МОС (ДВ, бр. 42/1994 г.), промяна на режима със заповеди на МОСВ №РД-1267/02.12.2004 г. (ДВ, бр. 12/2004 г.) и №РД-141/18.02.2014 г. (ДВ, бр. 24/2014 г.);

- ЗМ „Калината“, естествено находище на блатно кокиче, обявена със Заповед №1938/03.07.1970 г. на Министерството на горите и горската промишленост (ДВ, бр. 65/1970г.), изменена със заповед №871/07.11.1991 г. на МОС (ДВ, бр. 97/1991г.) и заповед №РД-1459/12.12.2003 г. на МОСВ (ДВ, бр. 6/2004 г.);

- ЗМ „Пясъчна банка Кокетрайс“, обявена със Заповед №РД-54/01.02.2001 г. на МОСВ (ДВ, бр. 16/2001 г.);

- ЗМ „Ортото“, обявена със Заповед №РД-470/11.07.2001 г. на МОСВ (ДВ, бр. 73/2001 г.);

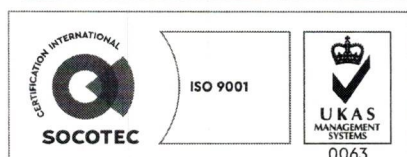
- ЗМ „Смриките“, обявена със Заповед №РД-420/14.11.1995 г. на МОС (ДВ, бр. 105/1995 г.);

- ПЗ „Пясъчни дюни в м. Бабата - Слънчев бряг“, обявена със Заповед №2109/20.12.1984 г. на КОПС при МС (ДВ, бр. 3/1985 г.)

- ПЗ „Пясъчни дюни 5 броя - Несебър“, обявена със Заповед №1187/19.04.1976 г. на Министерството на горите и опазване на природната среда (МГОПС), (ДВ, бр. 44/1976 г.)

- ПЗ „Нос Емине“, обявена със Заповед №1187/19.04.1976 г. на МГОПС (ДВ, бр. 44/1976 г.)

При извършена проверка в информационната система Натура 2000 на МОСВ, се установи, че на територията на Община Несебър са разположени целите или части от следните защитени зони /33/:



гр. Бургас, к-с Лазур, ул. „Перушица“ 67, ет.3, п.к.388  
Тел: +359 56 813205, Факс: +359 56 813 200  
e-mail: [riosvbs@unacs.bg](mailto:riosvbs@unacs.bg)  
[www.riosvbs.com](http://www.riosvbs.com)





- BG0002043 „Емине” за опазване на дивите птици, обявена със Заповед № РД-560/21.08.2009 г. на министъра на околната среда и водите (ДВ, бр. 69/2009 г.), изм. със Заповед №РД-76/28.01.2013 г. (ДВ, бр. 10/2013 г.);

- BG0000574 „Ахелой-Равда-Несебър” за опазване на природните местообитания и на дивата флора и фауна, обявена със Заповед № РД- 400/12.07.2016г. на министъра на околната среда и водите (ДВ, бр. 58/2016г.);

- BG0001004 „Емине – Иракли” за опазване на природните местообитания и на дивата флора и фауна, обявена със Заповед № РД-1038/17.12.2020г. на министъра на околната среда и водите (ДВ, брл.97/2013г.);

- BG0002044 „Камчийска планина” за опазване на дивите птици, обявена със Заповед № РД-132/10.02.2012 г. на министъра на околната среда и водите (ДВ, бр. 23/2012 г.) изм. със Заповед № РД-77/28.01.2013 г. (ДВ, бр. 10/2013г.);

- BG0000133 „Камчийска и Еменска планина“ за опазване на природните местообитания и на дивата флора и фауна, обявена със Заповед № РД-992/10.12.2020г. на министъра на околната среда и водите (ДВ, бр. 11/09.02.2021г.).

Информацията за програмата на този етап е твърде обща. При извършената проверка за допустимост по смисъла на чл.12, ал. 2 и ал. 4 във връзка с чл.2, ал.2 от Наредбата за ОС се установи, че „Стратегия за културното наследство на Община Несебър 2023-2032 г.” е допустима при съобразяване на произтичащите от тях ППП/ИП с:

- Режимите на защитените територии, определени със Закона за защитените територии, заповедите за обявяването им и с утвърдените Планове за управление (ако има такива);

- Режимите на защитените зони, определени със заповедите за обявяването им и Планове за управление (ако има такива);

- ППП/ИП, произтичащи от стратегията следва да не засягат и пясъчни дюни.

Предвид гореизложеното, отчитайки местоположението и характера на плана, считам че при одобряването му няма вероятност от отрицателно въздействие върху посочените по-горе защитени зони. В тази връзка на основание чл.2, ал.2 от Наредбата за ОС Ви уведомявам, че преценката на компетентния орган е, че **не е необходимо провеждане на процедура по реда на Глава втора от Наредбата за ОС.**

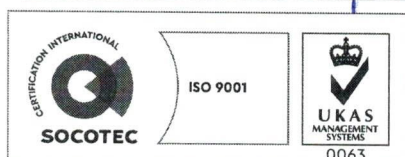

За бъдещи инвестиционни предложения, планове, програми и проекти произтичащи от Стратегията, Община Несебър, следва да уведоми писмено РИОСВ-Бургас с цел провеждане на приложимите процедури по реда на Глава VI от Закона за опазване на околната среда (ЗООС) и чл. 31 от Закона за биологичното разнообразие (ЗБР).

*Настоящото се отнася само за заявените параметри на плана и не отменя необходимостта от получаване на съгласувания или разрешителни, предвидени в други закони и подзаконов нормативни актове.*

*При всички случаи на промяна в параметрите на плана или на някои от обстоятелствата, при които е издадено настоящото писмо, възложителят е длъжен да уведоми незабавно РИОСВ-Бургас за промените*

**ПАВЕЛ МАРИНОВ**

Директор на РИОСВ – Бургас



гр. Бургас, к-с Лазур, ул. „Перушица” 67, ет.3, п.к.388  
Тел: +359 56 813205, Факс:+359 56 813 200  
e-mail: [riosvbs@unacs.bg](mailto:riosvbs@unacs.bg)  
[www.riosvbs.com](http://www.riosvbs.com)



