



РЕПУБЛИКА БЪЛГАРИЯ

Министерство на околната среда и водите

Регионална инспекция по околната среда и водите - Бургас

Изм. № ПД-2692 (3)

гр. Бургас 02.10.2023

ДО
СВЕТОСЛАВ БЪРЗЕВ,
УПЪЛНОМОЩЕН ПРЕДСТАВИТЕЛ ОТ
ПЕТЪР ИВАНОВ И ВЕЛИЧКА ЯНЧЕВА

ГР. СРЕДЕЦ

КОПИЕ ДО
РДГ-БУРГАС

Относно: „Горскостопанска програма на поземлен имот с идентификатор 03349.34.46 по КККР на с. Белеврен, община Средец“, с възложители: Петър Иванов и Величка Янчева

Във връзка с Ваше уведомление с вх. № ПД-2692/30.08.2023 г. в РИОСВ-Бургас за горещитираната програма, което приемам като уведомление по чл. 10. ал. 1 от Наредбата за условията и реда за извършване на оценка за съвместимостта на планове, програми, проекти и инвестиционни предложения с предмета и целите на опазване на защитените зони - Наредбата за ОС и допълнително внесената информация с вх. № ПД-2692/15.09.2023 г., на основание чл. ба, т. 2 от същата Наредба, Ви уведомявам за следното:

„Горскостопанска програма на поземлен имот с идентификатор 03349.34.46 по КККР на с. Белеврен, община Средец“, **попада** в обхвата на чл. 2, ал. 2 от Наредбата за ОС.

Обект на настоящата горскостопанска програма е поземлен имот с идентификатор 03349.34.46 по КККР на с. Белеврен, община Средец с обща площ е с площ 22,903 дка, които са обект на програмата, падащи в подотдели 420:д, з; 422:с..

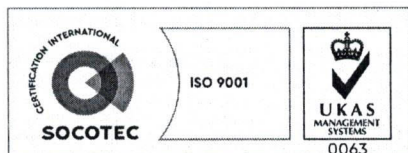
Имотът, предмет на програмата, е с трайно предназначение на територията „Горска“, начин на трайно ползване (НТП) „друг вид дървопроизводителна гора“.

В горско административно отношение имотът попада в обхвата на ТП „Държавно горско стопанство Средец“ към ДП „Югоизточно държавно предприятие“.

Съобразно представената информация и документация насаждението в имота е със следните таксационни характеристики:

Подотдел 420:д с площ 2,1522 ха е иглолистна култура на възраст 35 г.; стопански клас: Черборови култури; дървесен състав: черен бор 100 %, източен горун благуи, цер; пълнота и склопеност 1,0. С горскостопанската програма е предложена да се изведе - отглеждане с интензивност на лесовъдската намеса 25 %.

Подотдел 422:с с площ 0,1256 ха е иглолистна култура на възраст 35 г.; стопански клас: Черборови култури; дървесен състав: черен бор 100 %, пълнота и склопеност 1,0. С горскостопанската програма е предложена да се изведе - отглеждане с интензивност на лесовъдската намеса 25 %.



гр. Бургас, к-с Лазур, ул. „Перушица“ 67, ет.3, п.к.388
Тел: +359 56 813205, Факс: +359 56 813 200
e-mail: riosvbs@unacs.bg
www.riosvbs.com



Подотдел 420:з с площ 0,0124 ха е издънкова гора. Не е предвидена насока на стопанисване.

Представен е Протокол от 04.09.2023 г. от извършена проверка по документи и на терен от Комисия при РДГ - Бургас на основание § 3, ал.2 и ал.4, т.2 от ПЗР на Наредбата за сечите в горите. Протоколът е утвърден от Директора на РДГ-Бургас. В цитираният по-горе протокол, комисията от РДГ-Бургас предлага, а Директорът на РДГ-Бургас е утвърдил:

- насока на стопанисване – Отглеждане в подотдели 420:д; 422:с. Да се изведе съответната **отгледна лесовъдска намеса с интензивност до 25 %** в подотдел 420:м на площ от 2,1522 ха и в подотдел 422:с на площ от 0,1256 ха.

Дейностите, свързани с реализацията на програмата **не попадат** в позициите на Приложения № 1 и 2, съответно към чл. 92 и чл. 93 от Закона за опазване на околната среда и **не подлежат** на процедури по реда на Глава шеста от ЗООС (преценяване на необходимостта от извършване на екологична оценка и/или оценка на въздействието върху околната среда, задължителна екологична оценка и/или задължителна оценка на въздействието върху околната среда).

Теренът, предвиден за реализация на програмата, **не попада** в границите на защитени територии по смисъла на Закона за защитените територии, но **попада** в границите на защитена зона /ЗЗ/ (Натура 2000 място) за опазване на природните местообитания и на дивата флора и фауна с код BG0000219 „Дервентски възвишения 2“ определена съгласно чл. 6, ал. 1, т. 1 и т. 2 от ЗБР и обявена със Заповед № РД-344/31.03.2021 г. (ДВ, бр.55/2021г.) на министъра на околната среда и водите. –

При извършената проверка за допустимост по смисъла на чл.12, ал. 2 във връзка с чл.2, ал. 2 от Наредбата за ОС се установи, че реализацията на предвидените с горскостопанската програма дейности е допустима спрямо:

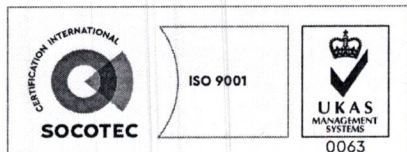
- режимът на дейности в ЗЗ за опазване на природните местообитания и на дивата флора и фауна с код BG0000219 „Дервентски възвишения 2“, определен със заповедта по чл. 12, ал. 6 от ЗБР.

При направена проверка в Единната информационната система за защитените зони от екологичната мрежа Натура 2000 за наличие на природни местообитания в разглеждания имот се констатира следното:

- в поземлен имот с идентификатор 03349.34.46 по КKKP на с. Белеврен, община Средец е установено природно местообитание 91M0 Балкано-панонски церово-горунови гори. Площта на местообитанието в част от имота /площ на разпространение - 0.007 ha/ е пренебрежимо малка спрямо разпространението на природното местообитание в зоната.

С оглед гореизложеното, отчитайки местоположението /територията с трайно предназначение:горска/, обема и характера /отгледна лесовъдска намеса/ на заявената програма, при реализацията **няма вероятност от отрицателно въздействие** върху ЗЗ за опазване на природните местообитания и на дивата флора и фауна с код BG0000219 „Дервентски възвишения 2“от мрежата Натура 2000, **по отношение на:**

- пряко или косвено унищожаване, увреждане или фрагментиране на природни местообитания и местообитания на растителни и животински видове, предмет на опазване в ЗЗ, тъй като с настоящата горскостопанска програма се засяга площ от 22,903 дка, представляваща 0.004 % от ЗЗ за опазване на природните местообитания и на дивата флора и фауна с код BG0000219 „Дервентски възвишения 2“, без да се променя предназначението на територията и



гр. Бургас, к-с Лазур, ул. „Перущица“ 67, ет.3, п.к.388

Тел: +359 56 813205, Факс:+359 56 813 200

e-mail: riosvbs@unacs.bg

www.riosvbs.com



същата и в бъдеще ще продължи да предоставя подходящи местообитания за размножаване, хранене, почивка и укритие на видове животни, предмет на опазване;

- трансформация на местообитания на видове, безпокойство или прогонване на видове, предмет на опазване в защитените зони;

- нарушаване целостта и целите на опазване на защитената зона;

- нарушаване кохерентността между съседни защитени зони;

- възникване на отрицателен кумулативен ефект върху защитените зони, при реализацията на програмата в комбинация с други в района на въздействие инвестиционни предложения, планове, програми, проекти.

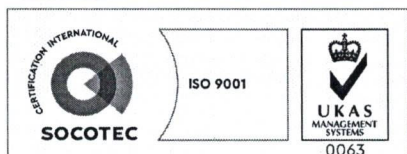
В тази връзка на основание чл.2, ал.2 от *Наредбата за ОС* Ви уведомявам, че за така заявената програма: „Горскостопанска програма на поземлен имот с идентификатор 03349.34.46 по КККР на с. Белеврен, община Средец“ **преценката** на компетентния орган е, че **не е необходимо провеждане на процедура по реда на Глава втора от Наредбата за ОС.**

Настоящото писмо се отнася само за заявените параметри на горскостопанска програма и не отменя необходимостта от получаване на съгласувания или разрешителни, предвидени в други закони и подзаконови нормативни актове.

При всички случаи на промяна в данните посочени в уведомлението или на някое от обстоятелствата, при които е издадено настоящето писмо, възложителят е длъжен да уведоми незабавно РИОСВ-Бургас за промените.

ПАВЕЛ МАРИНОВ

Директор на РИОСВ-Бургас



гр. Бургас, к-с Лазур, ул. „Перушица“ 67, ет.3, п.к.388

Тел: +359 56 813205, Факс: +359 56 813 200

e-mail: riosvbs@unacs.bg

www.riosvbs.com

