



РЕПУБЛИКА БЪЛГАРИЯ

Министерство на околната среда и водите

Регионална инспекция по околната среда и водите - Бургас

ИЗХ. № ПД-2551 (1)

ГР. БУРГАС 31. 08. 2023

ДО

„ЕЛЕКТРОРАЗПРЕДЕЛЕНИЕ ЮГ“ ЕАД

УЛ. „АЛЕКСАНДРОВСКА“ № 1

ГР. БУРГАС

КОПИЕ ДО

ОБЩИНА БУРГАС

Относно: инвестиционно предложение /ИП/: „Кабел ниско напрежение (НН) от съществуващо електромерно табло монтирано пред ПИ с идентификатор 07079.13.2117 по КК на гр. Бургас до ново електромерно табло, монтирано на границата на ПИ с идентификатор 07079.13.2206 по КК на гр. Бургас за захранване на обект в същия имот”, с възложител: „Електроразпределение Юг” ЕАД

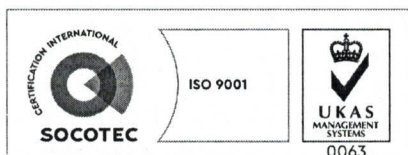
Във връзка с Ваше уведомление с вх. № ПД-2551/16.08.2023 г. в РИОСВ-Бургас за горесцитираното ИП, което приемам като уведомление по чл. 10. ал. 1 от Наредбата за условията и реда за извършване на оценка за съвместимостта на планове, програми, проекти и инвестиционни предложения е предмета и целите на опазване на защитените зони - Наредбата за ОС, на основание чл. 6а, т. 2 от същата Наредба, Ви уведомявам за следното:

ИП: „Кабел НН от съществуващо електромерно табло монтирано пред ПИ с идентификатор 07079.13.2117 по КК на гр. Бургас до ново електромерно табло, монтирано на границата на ПИ с идентификатор 07079.13.2206 по КК на гр. Бургас за захранване на обект в същия имот“, **попада** в обхвата на чл. 2, ал. 2 от Наредбата за ОС.

ИП е свързано с изграждане на кабел НН от съществуващо електромерно таблоч монтирано пред ПИ с идентификатор 07079.13.2117 по КК на гр. Бургас до ново електромерно табло, монтирано на границата на ПИ с идентификатор 07079.13.2206 по КК на гр. Бургас за захранване на обект в същия имот.

Предвижда се монтиране на ново електромерно табло тип /ТЕПО/ пред ПИ 07079.13.2206. Новомонтираното електромерно табло ще се захранва с кабелна линия /КЛ/ 1kV, тип NAY2Y-J 4x240mm² от съществуващо електромерно табло, изградено пред ПИ 07079.13.2117. Кабелът се полага в изкоп 0,8/0,45 м. (д/ш) непосредствено в земя, като при пресичането на второстепенните улици се изтегля в нови PVC тръби Ф 160 в бетонов кожух в изкоп 1,1/0,6 (д/ш). Новото електромерно табло тип ТЕПО се заземява по БДС. По цялата дължина на кабела се полага поцинкована стомана ф 10 мм.

Кабелът се полага в изкоп 0,4/0,8 м (ш/д) под тротоарна настилка и се изтегля в PVC тръби при пресичане на подходи за гаражи в изкоп 0,4/0,7 м (ш/ д). При пресичане на път новата кабелна линия се изтегля в PVC тръба d=160 mm, положена в бет. кожух в изкоп 0,6/1,1 м (ш/д). По цялата дюжина на кабела се полага поцинкована стоманена шина 40/4 мм.



гр. Бургас, к-с Лазур, ул. „Перущица” 67, ет.3, п.к.388
Тел: +359 56 813205, Факс: +359 56 813 200
e-mail: riosvbs@unacs.bg
www.riosvbs.com



Директорът на РИОСВ-Бургас е издал писмо с изх. № ПД-3692(2)/08.12.2022 г. за „Изграждане на вилна сграда в УПИ XVI-2260, б.м.21, м-ст „Суват дере“ по плана на кв. Банево, гр. Бургас /ПИ с идентификатор 07079.13.2206 по КKKP на гр. Бургас/“, с което е определил, че инвестиционното предложение не подлежи на регламентираните с глава шеста от Закона за опазване на околната среда (ЗООС) процедури по преценяване на необходимостта от извършване на екологична оценка и/или оценка на въздействието върху околната среда, задължителна екологична оценка и/или оценка на въздействието върху околната среда, както и на процедури по реда на Глава втора от Наредбата за ОС. Архитект към Община Бургас е издал Разрешение за строеж № О-2/05.01.2023 г., за обект: „Вилна сграда в УПИ XVI-2260, б.м.21, м-ст „Суват дере“ по плана на кв. Банево, гр. Бургас /ПИ с идентификатор 07079.13.2206 по КKKP на гр. Бургас/“.

Предвидените дейности, **не попадат** в позициите на Приложения № 1 и 2, съответно към чл. 92 и чл. 93 от ЗООС и **не подлежат** на процедури по реда на Глава шеста от ЗООС (преценяване на необходимостта от извършване на екологична оценка и/или оценка на въздействието върху околната среда, задължителна екологична оценка и/или задължителна оценка на въздействието върху околната среда).

Съгласно представена информация и документация трасето на кабела минава през имоти с начин на трайно ползване: За второстепенна улица и трайно предназначение на територията: урбанизирана, както следва: 07079.13.2120 по КKKP на гр. Бургас, община Бургас; 07079.13.2151 по КKKP на гр. Бургас, община Бургас; 07079.13.2152 по КKKP на гр. Бургас, община Бургас; 07079.13.2156 по КKKP на гр. Бургас, община Бургас; 07079.13.2207 по КKKP на гр. Бургас, община Бургас.

Теренът, предвиден за реализация на ИП, **не попада** в границите на защитени територии по смисъла на Закона за защитените територии и **не попада** в границите на защитени зони по смисъла на Закона за биологичното разнообразие /ЗБР/ (Натура 2000 места). Най-близко разположена /на около 0,17 км/ е ЗЗ за опазване на природните местообитания и на дивата флора и фауна с код BG0000151 „Айтоска планина“, определена по чл. 6, ал. 1, т. 1 и т. 2 от ЗБР и обявена със Заповед № РД-1018/17.12.2020 г. на министъра на околната среда и водите (ДВ, бр. 17/26.02.2021 г.).

С оглед гореизложеното, отчитайки местоположението /урбанизирана територия/, обема и характера /Кабел НН/ на заявеното ИП, при реализацията му **няма вероятност от отрицателно въздействие** върху ЗЗ за опазване на природните местообитания и на дивата флора и фауна с код BG0000151 „Айтоска планина“ от мрежата Натура 2000, по отношение на:

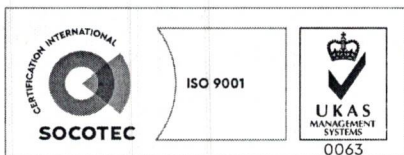
- пряко или косвено унищожаване, увреждане или фрагментиране на природни местообитания и местообитания на растителни и животински видове, предмет на опазване в защитената зона; тъй като теренът, предвиден за реализацията на ИП, не попада в границите на Натура 2000 места;

- трансформация на местообитания на видове, безпокойство или прогонване на видове, предмет на опазване в защитената зона;

- нарушаване целостта и целите на опазване на защитената зона;

- нарушаване кохерентността между съседни защитени зони;

- възникване на отрицателен кумулативен ефект върху защитената зона, при реализацията му в комбинация с други в района на въздействие инвестиционни предложения, планове, програми, проекти.



гр. Бургас, к-с Лазур, ул. „Перущица“ 67, ет.3, п.к.388
Тел: +359 56 813205, Факс: +359 56 813 200
e-mail: riosvbs@unacs.bg
www.riosvbs.com



В тази връзка на основание чл.2, ал.2 от *Наредбата за ОС* Ви уведомявам, че за така заявеното ИП: „Кабел НН от съществуващо електромерно табло монтирано пред ПИ с идентификатор 07079.13.2117 по КК на гр. Бургас до ново електромерно табло, монтирано на границата на ПИ с идентификатор 07079.13.2206 по КК на гр. Бургас за захранване на обект в същия имот“ **преценката** на компетентния орган е, че **не е необходимо провеждане на процедура по реда на Глава втора от Наредбата за ОС.**

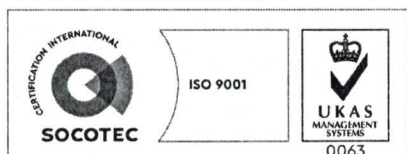
След извършена проверка по наличната към момента в РИОСВ-Бургас цифрова информация и модели за разпространение на дюнни природни местообитания по Черноморското крайбрежие е установено, че в терена **няма пясъчни дюни.**

Настоящото произнасяне по отношение на пясъчните дюни, предвид Заповед № РД-299/29.03.2013 г. на Министъра на околната среда и водите, следва да се счита и като становище по смисъла на §25, ал.3 на Закона за устройството на Черноморското крайбрежие.

Настоящото писмо се отнася само за заявените параметри на ИП и не отменя необходимостта от получаване на съгласувания или разрешителни, предвидени в други закони и подзаконовни нормативни актове.

При всички случаи на промяна в параметрите на ИП или на някои от обстоятелствата, при които е издадено настоящото писмо, възложителят е длъжен да уведоми незабавно РИОСВ-Бургас за промените.

ПАВЕЛ МАРИНОВ
Директор на РИОСВ-Бургас



гр. Бургас, к-с Лазур, ул. „Перушица“ 67, ет.3, п.к.388
Тел: +359 56 813205, Факс: +359 56 813 200
e-mail: riosvbs@unacs.bg
www.riosvbs.com

