



# РЕПУБЛИКА БЪЛГАРИЯ

## Министерство на околната среда и водите

### Регионална инспекция по околната среда и водите - Бургас

ИЗХ. № ПД-1969 (1)  
ГР. БУРГАС 11. 07. 2023

ДО  
ЙОВКА ИВАНОВА  
МАРИН ИВАНОВ

ГР. ЧЕРНОМОРЕЦ

ЙОРДАНКА ИЛИЕВА

ГР. ЧЕРНОМОРЕЦ

КОПИЕ ДО  
ОБЩИНА СОЗОПОЛ

**Относно:** план: „Изменение на ПУП-ПРЗ в обхвата на ПИ с идентификатор 81178.502.271 по КК на гр. Черноморец, община Созопол /УПИ V, кв. 38 по плана на гр. Черноморец, община Созопол/“, с възложители: Йовка Иванова, Марин Иванов и Йорданка Илиева

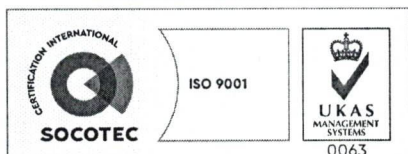
Във връзка с Ваше уведомление с вх. № ПД-1969/14.06.2023 г. в РИОСВ-Бургас за горещитирания план, което приемам като уведомление по чл. 10. ал. 1 от Наредбата за условията и реда за извършване на оценка за съвместимостта на планове, програми, проекти и инвестиционни предложения с предмета и целите на опазване на защитените зони - Наредбата за ОС, на основание чл. 6а, т. 2 от същата Наредба, Ви уведомявам за следното:

План: „Изменение на ПУП-ПРЗ в обхвата на ПИ с идентификатор 81178.502.271 по КК на гр. Черноморец, община Созопол /УПИ V, кв. 38 по плана на гр. Черноморец, община Созопол/“, **попада** в обхвата на чл. 2, ал. 2 от Наредбата за ОС.

С настоящото изменение на ПУП-ПРЗ за ПИ с идентификатор 81178.502.271 по КК на гр. Черноморец, община Созопол /УПИ V, кв. 38 по плана на гр. Черноморец, община Созопол/, се предвижда разделяне на имота на два нови УПИ, при запазване на отреждането „за жилищна сграда“.

Новообособените УПИ ще са: УПИ V с площ 419 кв. м и УПИ XVI с площ 413 кв. м. В новообразувания УПИ V се запазва съществуващото строителство. В новообразуваният УПИ XVI се предвижда ново свободно застрояване в съответствие с допустимите градоустройствени показатели за устройствена зона ЖМ/, както следва: Плътност – до 60%, Височина – до 10,00м, Кинт – до 1,5 и Озеленяване – мин. 40%.

Предвид наличните данни Ви уведомяваме, че предложеното изменение на плана **не очертава** рамката на бъдещо развитие на инвестиционни предложения, които попадат в позициите на Приложения № 1 и 2, съответно към чл. 92 и чл. 93 от Закона за опазване на околната среда и **не подлежи** на регламентирания с глава шеста от Закона процедури по



гр. Бургас, к-с Лазур, ул. „Перушица“ 67, ет.3, п.к.388  
Тел: +359 56 813205, Факс: +359 56 813 200  
e-mail: [riosvbs@unacs.bg](mailto:riosvbs@unacs.bg)  
[www.riosvbs.com](http://www.riosvbs.com)





преценяване на необходимостта от извършване на екологична оценка и/или оценка на въздействието върху околната среда, задължителна екологична оценка и/или задължителна оценка на въздействието върху околната среда.

ПИ с идентификатор 81178.502.271 по КК на гр. Черноморец, община Созопол, съгласно представената Скица № 15-508128-13.05.2023 г., издадена от Служба по геодезия, картография и кадастър - гр.Бургас е с трайно предназначение на територията:урбанизирана, начин на трайно ползване: Ниско застрояване и е с площ 832 м<sup>2</sup>.

Теренът, предвиден за реализация на ИП, **не попада** в границите на защитени територии по смисъла на Закона за защитените територии. **Попада** в границите на защитена зона за опазване на дивите птици с код BG0002077 „Бакърлъка”, определена по смисъла на чл.6, ал.1, т. 3 и т. 4 от Закона за биологично разнообразие, обявена със Заповед № РД-530/26.05.2010 г (обн., ДВ бр.49/2010 г.) и Заповед № РД-563/22.07.2014 г. за поправка на очевидна фактическа грешка в Заповедта за обявяване (ДВ, бр.67/2014 г.) и двете на министъра на околната среда и водите.

При извършената проверка за допустимост по смисъла на чл.12, ал. 2 и ал. 3, във връзка с чл. 2, ал. 2 от Наредбата за ОС се установи, че предвиденото ИП е допустимо спрямо:

- режимът на дейности в защитена зона за опазване на дивите птици BG0002077 „Бакърлъка”, определен със заповедта по чл.12, ал.6 от ЗБР.

С оглед гореизложеното, отчитайки местоположението /урбанизирана територия/, обема и характера /изменение на ПУП-ПРЗ/ на заявения план, при реализацията му **няма вероятност от отрицателно въздействие** върху защитена зона за опазване на дивите птици с код BG0002077 „Бакърлъка” от мрежата Натура 2000, по отношение на:

- пряко или косвено унищожаване, увреждане или фрагментиране на местообитания на видове птици, предмет на опазване в защитената зона, тъй като с реализацията му се засяга урбанизирана територия и в тази връзка реализацията на плана няма да доведе до значителни изменения, които да окажат сериозни отрицателни въздействия върху местообитанията на видове птици, предмет на опазване в зоната;

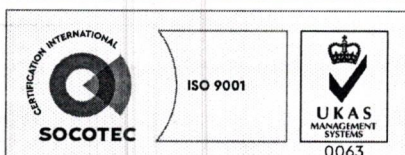
- трансформация на местообитания на видове, безпокойство или прогонване на видове, предмет на опазване в защитена зона, тъй като въздействието от реализацията на плана се очаква да е с локален характер, предвид което предвидените дейности не са предпоставка за отнемане на площи и фрагментация на местообитания или популации на видове птици, предмет на опазване в защитена зона;

- нарушаване кохерентността между съседни защитени зони, предвид обстоятелството, че имота е разположен в територия с реализирани планове и установени транспортно-комуникационна система и инженерни мрежи;

- нарушаване целостта и целите на опазване на защитената зона, тъй като плана ще се реализира в урбанизирана територия и не се предполага възникване на отрицателно въздействие върху структурата, функциите и природозащитните цели на защитена зона;

- възникване на отрицателен кумулативен ефект върху защитената зона, при реализацията му в комбинация с други в района на въздействие инвестиционни предложения, планове, програми, проекти.

В тази връзка на основание чл.2, ал.2 от Наредбата за ОС Ви уведомявам, че за така заявения план: „Изменение на ПУП-ПРЗ в обхвата на ПИ с идентификатор 81178.502.271 по КК на гр. Черноморец, община Созопол /УПИ V, кв. 38 по плана на гр. Черноморец, община



гр. Бургас, к-с Лазур, ул. „Перущица” 67, ет.3, п.к.388  
Тел: +359 56 813205, Факс: +359 56 813 200  
e-mail: [riosvbs@unacs.bg](mailto:riosvbs@unacs.bg)  
[www.riosvbs.com](http://www.riosvbs.com)





Созопол/“ преценката на компетентния орган е, че не е необходимо провеждане на процедура по реда на Глава втора от Наредбата за ОС.

След извършена проверка по наличната към момента в РИОСВ-Бургас цифрова информация и модели за разпространение на дюнни природни местообитания по Черноморското крайбрежие е установено, че в територията, предвидена за реализация на плана, **няма пясъчни дюни**.

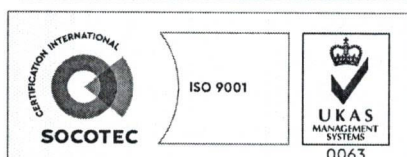
Настоящото произнасяне по отношение на пясъчните дюни, предвид Заповед № РД-299/29.03.2013 г. на Министъра на околната среда и водите, следва да се счита и като становище по смисъла на §25, ал. 3 на Закона за устройството на Черноморското крайбрежие.

В допълнение на гореизложеното Ви обръщам внимание, че за бъдещи инвестиционните предложения/планове/програми и проекти, които възложителят/новия възложител предвижда на по-късен етап от реализиране на настоящото изменение на ПУП-ПРЗ, на основание чл.2, ал. 3 и чл. 10, ал. 1 от Наредбата за ОС е длъжен да информира писмено компетентния орган –РИОСВ-Бургас като подаде/внесе уведомление по образец по приложение № 2 от Наредба за ОС, съответно за ИП/план/програма или проект, с цел определяне и при приложимост провеждане на процедура по реда на Закона за биологичното разнообразие.

*Настоящото писмо се отнася само за заявените параметри на плана и не отменя необходимостта от получаване на съгласувания или разрешителни, предвидени в други закони и подзаконовни нормативни актове.*

*При всички случаи на промяна в параметрите на плана или на някои от обстоятелствата, при които е издадено настоящото писмо, възложителят е длъжен да уведоми незабавно РИОСВ-Бургас за промените.*

**ПАВЕЛ МАРИНОВ**  
Директор на РИОСВ-Бургас



гр. Бургас, к-с Лазур, ул. „Перушица“ 67, ет.3, п.к.388  
Тел: +359 56 813205, Факс: +359 56 813 200  
e-mail: [riosvbs@unacs.bg](mailto:riosvbs@unacs.bg)  
[www.riosvbs.com](http://www.riosvbs.com)

