



# РЕПУБЛИКА БЪЛГАРИЯ

Министерство на околната среда и водите

Регионална инспекция по околната среда и водите - Бургас

ИЗХ. № ПД-1862(1)

ГР. БУРГАС 29. 06. 2023

ДО

„ЕЛЕКТРОРАЗПРЕДЕЛЕНИЕ ЮГ“ ЕАД

УЛ. „АЛЕКСАНДРОВСКА“ № 1

ГР. БУРГАС

КОПИЕ ДО

ОБЩИНА БУРГАС

**Относно:** инвестиционно предложение /ИП/: „Обект: „Кабел ниско напрежение (НН) от съществуващ кабелен разпределителен шкаф /КРШ/ на ул. "Родопи" до ПИ с идентификатор 07079.702.722 по КК на гр. Бургас до ново електромерно табло, монтирано на имотна граница между ПИ с идентификатор 07079.702.1054 и ПИ с идентификатор 07079.702.1057 по КК на гр. Бургас, за захранване на обект в ПИ с идентификатор 07079.702.1054 по ДП 4511534“, с възложител: „Електроразпределение Юг“ ЕАД

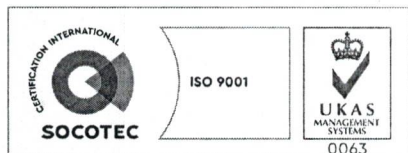
Във връзка с Ваше уведомление с вх. № ПД-1862/06.06.2023 г. в РИОСВ-Бургас за горесъществуващото ИП, което приемам като уведомление по чл. 10. ал. 1 от Наредбата за условията и реда за извършване на оценка за съвместимостта на планове, програми, проекти и инвестиционни предложения е предмета и целите на опазване на защитените зони - Наредбата за ОС, на основание чл. 6а, т. 2 от същата Наредба, Ви уведомявам за следното:

ИП: „Обект: „Кабел НН от съществуващ КРШ на ул. "Родопи" до ПИ с идентификатор 07079.702.722 по КК на гр. Бургас до ново електромерно табло, монтирано на имотна граница между ПИ с идентификатор 07079.702.1054 и ПИ с идентификатор 07079.702.1057 по КК на гр. Бургас, за захранване на обект в ПИ с идентификатор 07079.702.1054 по ДП 4511534“, **попада** в обхвата на чл. 2, ал. 2 от Наредбата за ОС.

ИП предвижда от КРШ, монтиран на ул. "Родопи" пред ПИ с идентификатор 07079.702.722, да се изтегли нова кабелна линия НН тип NAY2Y-J 4x95 кв.мм до електромерно табло тип ТЕПО 1М+1Т/АКК+, монтирано на границата между ПИ с идентификатор 07079.702.1054 и ПИ с идентификатор 07079.702.1057 по КК на гр. Бургас за захранване на обект в ПИ с идентификатор 07079.702.1054, по Договор № 4511534/30.09.2022 г за присъединяване обекти на клиенти към електроразпределителната мрежа на „Електроразпределение Юг“ ЕАД.

Кабелът се полага в изкоп 0,4/0,8 м под тротоарна настилка по ул. „Родопи“ и се изтегля в PVC тръби при пресичане на подходи за гаражи в изкоп 0,4/0,7 м.

Новоположеният кабел от съществуващия КРШ на ул. „Родопи“ до новомонтираното електромерно табло е с дължина 91 м.



гр. Бургас, к-с Лазур, ул. „Перушица“ 67, ет.3, п.к.388

Тел: +359 56 813205, Факс: +359 56 813 200

e-mail: [riosvbs@unacs.bg](mailto:riosvbs@unacs.bg)

[www.riosvbs.com](http://www.riosvbs.com)





Трасето на кабела минава през имоти с с идентификатори: 07079.702.928 - ул. „Родопи“ - за второстепенна улица и 07079.702.930 – ул. „Чавдар“ – за второстепенна улица.

Настоящото ИП е в пряка връзка със следните административни актове:

- Писмо с изх. № ПД-1386(1)/08.06.2022 г. на Директорът на РИОСВ-Бургас, с което е постановил, че ИП: „Изграждане на жилищна сграда в поземлен имот с идентификатор 07079.702.1054 по КК на гр. Бургас, УПИ XI-578, кв.11, кв. „Ветрен“, община Бургас“ не подлежи на регламентираните с глава шеста от Закона за опазване на околната среда (ЗООС) процедури по преценяване на необходимостта от извършване на екологична оценка и/или оценка на въздействието върху околната среда, задължителна екологична оценка и/или оценка на въздействието върху околната среда, както и на процедури по реда на Глава втора от за ОС.

- Разрешение за строеж № О-114/09.08.2022 г., издадено от архитект към Община Бургас за обект: „Жилищна сграда в XI-578, кв.11, кв. „Ветрен“, община Бургас“.

Дейностите, свързани с реализацията на ИП, *не попадат* в позициите на Приложения № 1 и 2, съответно към чл. 92 и чл. 93 от Закона за опазване на околната среда и *не подлежат* на процедури по реда на Глава шеста от ЗООС (преценяване на необходимостта от извършване на екологична оценка и/или оценка на въздействието върху околната среда, задължителна екологична оценка и/или задължителна оценка на въздействието върху околната среда).

Теренът, предвиден за реализация на ИП, *не попада* в границите на защитени територии по смисъла на Закона за защитените територии и *не попада* в границите на защитени зони по смисъла на Закона за биологичното разнообразие /ЗБР/ (Натура 2000 места). Най-близко разположена /на около 0,36 км/ е ЗЗ за опазване на природните местообитания и на дивата флора и фауна с код BG0000151 „Айтоска планина“, определена по чл. 6, ал. 1, т. 1 и т. 2 от ЗБР и обявена със Заповед № РД-1018/17.12.2020 г. на министъра на околната среда и водите (ДВ, бр. 17/26.02.2021 г.).

С оглед гореизложеното, отчитайки местоположението /урбанизирана територия/, обема и характера /монтаж на Кабел НН/ на заявеното ИП, при реализацията му **няма вероятност от отрицателно въздействие** върху ЗЗ за опазване на природните местообитания и на дивата флора и фауна с код BG0000151 „Айтоска планина“ от мрежата Натура 2000, по отношение на:

- пряко или косвено унищожаване, увреждане или фрагментиране на природни местообитания и местообитания на растителни и животински видове, предмет на опазване в защитената зона; тъй като теренът, предвиден за реализацията на ИП, не попада в границите на Натура 2000 места;

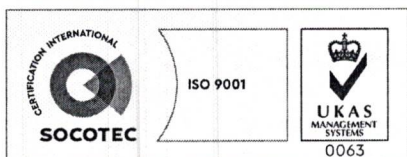
- трансформация на местообитания на видове, безпокойство или прогонване на видове, предмет на опазване в защитената зона;

- нарушаване целостта и целите на опазване на защитената зона;

- нарушаване кохерентността между съседни защитени зони;

- възникване на отрицателен кумулативен ефект върху защитената зона, при реализацията му в комбинация с други в района на въздействие инвестиционни предложения, планове, програми, проекти.

В тази връзка на основание чл.2, ал.2 от *Наредбата за ОС* Ви уведомявам, че за така заявеното ИП: „Обект: „Кабел ниско напрежение (НН) от съществуващ кабелен разпределителен шкаф /КРШ/ на ул. "Родопи" до ПИ с идентификатор 07079.702.722 по КК на гр. Бургас до ново електромерно табло, монтирано на имотна граница между ПИ с идентификатор 07079.702.1054 и ПИ с идентификатор 07079.702.1057 по КК на гр. Бургас, за



гр. Бургас, к-с Лазур, ул. „Перушица“ 67, ет.3, п.к.388  
Тел: +359 56 813205, Факс: +359 56 813 200  
e-mail: [riosvbs@unacs.bg](mailto:riosvbs@unacs.bg)  
[www.riosvbs.com](http://www.riosvbs.com)



захранване на обект в ПИ с идентификатор 07079.702.1054 по ДП 4511534“ преценката на компетентния орган е, че не е необходимо провеждане на процедура по реда на Глава втора от Наредбата за ОС.

След извършена проверка по наличната към момента в РИОСВ-Бургас цифрова информация и модели за разпространение на дюнни природни местообитания по Черноморското крайбрежие е установено, че в терена **няма пясъчни дюни**.

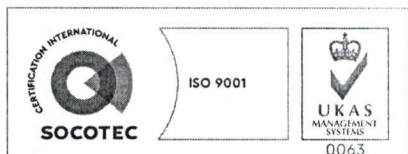
Настоящото произнасяне по отношение на пясъчните дюни, предвид Заповед № РД-299/29.03.2013 г. на Министъра на околната среда и водите, следва да се счита и като становище по смисъла на §25, ал.3 на Закона за устройството на Черноморското крайбрежие.

*Настоящото писмо се отнася само за заявените параметри на ИП и не отменя необходимостта от получаване на съгласувания или разрешителни, предвидени в други закони и подзаконовни нормативни актове.*

*При всички случаи на промяна в параметрите на ИП или на някои от обстоятелствата, при които е издадено настоящото писмо, възложителят е длъжен да уведоми незабавно РИОСВ-Бургас за промените.*

**ПАВЕЛ МАРИНОВ**

Директор на РИОСВ-Бургас



гр. Бургас, к-с Лазур, ул. „Перущица“ 67, ет.3, п.к.388  
Тел: +359 56 813205, Факс: +359 56 813 200  
e-mail: [riosvbs@unacs.bg](mailto:riosvbs@unacs.bg)  
[www.riosvbs.com](http://www.riosvbs.com)

