



РЕПУБЛИКА БЪЛГАРИЯ

Министерство на околната среда и водите

Регионална инспекция по околната среда и водите - Бургас

ИЗХ. № ПД-1082(1)

ГР. БУРГАС 12. 06. 2023

ДО

ОБЩИНА БУРГАС

УЛ. „АЛЕКСАНДРОВСКА“ № 26

ГР. БУРГАС

Относно: План „План за устойчива градска мобилност на Община Бургас за периода 2021 – 2030 г.“, с възложител: Община Бургас

Във връзка с внесената от Вас документация с вх. № ПД-1082/2023г. в РИОСВ-Бургас за цитирания план, който приемам като уведомление по чл.10, ал.1 от Наредбата за условията и реда за извършване на оценка за съвместимостта на планове, програми, проекти и инвестиционни предложения с предмета и целите на опазване на защитените зони, наричана за краткост Наредбата за ОС и на основание чл.6а, т.2 от същата, Ви уведомявам следното:

„План за устойчива градска мобилност на Община Бургас за периода 2021 – 2030 г.“ попада в обхвата на чл.2, ал.2 от Наредбата за ОС.

Планът за устойчива градска мобилност до 2031 г. е резултат от дългогодишна интензивна работа. Той надгражда резултатите на предходния план на община Бургас. Като един от основните транспортни и икономически центрове в България, гр. Бургас определя развитието на съвременна транспортна инфраструктура и нова култура на модерна градска мобилност като приоритет в цялостното развитие на урбанизираната територия. Изготвянето на стратегически план за интегрирана, интермодална и устойчива градска мобилност на Община Бургас, е ключов фактор за ефективното разрешаване на проблемите свързани с негативното въздействие на транспорта върху здравето, сигурността и безопасността на гражданите, атмосферното и шумово замърсяване, енергийна неефективност, неефикасността и неефективността на разходите за транспорт на хора и товари и подобряване на градска среда, градска архитектура и качество на живот. Стратегията за устойчива и интелигентна мобилност подчертава необходимостта междуградската и градската мобилност да стане по-устойчива, интелигентна и здравословна.


Целите му включват:

- принос към целите на ЕС за намаляване на емисиите на парникови газове (включително -55% до 2030 г.)

- подобряване на транспорта и мобилността до, в и около градовете, както и подобряване на ефективността на доставките на стоки и по домовете.

Това ще бъде постигнато чрез:

- създаване на обща европейска рамка с мерки, включително насоки как да се справим със замърсяването на въздуха, задръстванията, достъпността, безопасността на градските



гр. Бургас, к-с Лазур, ул. „Перушица“ 67, ет.3, п.к.388

Тел: +359 56 813205, Факс: +359 56 813 200

e-mail: riosvbs@unacs.bg

www.riosvbs.com



пътища, растежа на електронната търговия и други предизвикателства, свързани с градската мобилност.

- увеличаване на подкрепата и дела на устойчиви видове транспорт (по-специално обществен транспорт и активна мобилност като ходене пеша и колоездене), както и градска логистика с нулеви емисии;

- насърчаване на съгласуван и интегриран подход за осигуряване на висококачествени планове за устойчива градска мобилност;

- по-добър мониторинг на напредъка в прилагането на политики и мерки за градска мобилност с последователен подход за събиране на данни за устойчива градска мобилност;

- насърчаване на интегрирането на иновативни услуги за мобилност в градските транспортни системи и повишена цифровизация за устойчива градска мобилност

- поддържане на дългосрочна конкурентоспособност и технологично лидерство в сектора на градския транспорт;

- засилване на участието на всички държави-членки и изграждане на непрекъснат диалог с градове, региони и други заинтересовани страни по всички основни въпроси на градската мобилност.

Планът на община Бургас е насочен и включва следните основни приоритети:

- Устойчиво надграждане на обществения транспорт и разширяване на мрежата, да се стимулира замяната на изпозлвания автопарк с по-малко замърсяващи и по-икономични превозни средства; Подобряване на транспортната инфраструктура; Насърчаване на активната мобилност; Управление на паркирането с критерии за устойчивост; Насърчаване на технологичните промени и оптимизирането на градското разпределение на стоките; прилагат иновативни технологични и логистични елементи за оптимизиране на системата за мобилност; преминаване към безопасно придвижване; намаляване на средния годишен брой на смъртните случаи при пътнотранспортни произшествия, насърчаване на отговорната мобилност чрез образование, информация и управление (кампании, проучвания).

- Стратегическите цели и приоритети, подкрепящи дефинираната визия продължават избраната посока за развитие на града и общината. Определени са три стратегически цели, които са взаимосвързани, което означава, че постигането на всяка една от тях предполага насочени действия в рамките на останалите, както и че реализацията на всяка цел подпомага останалите.

Стратегически цели:

1. Намаляване на въглеродните емисии (от транспорт) и подобряване на околната среда (Декарбонизация и намаляване на влиянието върху околната среда).

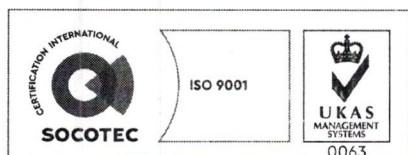
2. Подобряване на градската среда, насърчаваща устойчива градска мобилност.

3. Насърчаване на технологичните промени, подобряване на интеграцията и организацията на транспорта (Smarter Mobility).

За да бъдат постигнати стратегическите цели ще бъдат подкрепени следните приоритети и мерки:

Приоритети

- Приоритет 1. Намаляване на въглеродните емисии и чиста околна среда и здраве - Този приоритет е насочен към намаляване на въглеродните емисии чрез подкрепа на мерки за подмяна на мобилния състав на обществения транспорт с такива, изпозлващи алтернативни горива (електрически, водородни), изграждане на мощности за производство на електричество и зареждане на превозните средства, създаване на електрозарядни хъбове, насърчаване на



гр. Бургас, к-с Лазур, ул. „Перушица“ 67, ет.3, п.к.388
Тел: +359 56 813205, Факс: +359 56 813 200
e-mail: riosvbs@unacs.bg
www.riosvbs.com



- Защитена местност (ЗМ) „Узунгерен“, землища на гр. Бургас и с. Твърдица, обявена със Заповед № РД-1152/23.11.2005 г. на министъра на околната среда и водите (ДВ, бр. 102/2005 г.), актуализация на площта със Заповед № РД-593/28.08.2017 г. на министъра на околната среда и водите (ДВ, бр. 85/2017 г.).

- Защитена местност (ЗМ) „Устие на река Изворска“, землища на с. Димчево, с. Твърдица, с. Извор, обявена със Заповед № 170/16.02.1990 г. на ДКООС при МС (ДВ бр. 18/1990 г.).

При извършена проверка в информационната система Натура 2000 на МОСВ, се установи, че на територията на Община Бургас са разположени целите или части от следните защитени зони /33/:

-BG0000270 „Атанасовско езеро“ за опазване на дивите птици, обявена със Заповед № РД839/2003г. (ДВ, бр. 108/2008г.), изменена и допълнена със Заповед № РД-309/31.03.2021 г. за опазване на дивите птици и за опазване на природните местообитания и на дивата флора и фауна (ДВ, бр. 48/08.06.2021г.) и двете на министъра на околната среда и водите;

-BG0000271 „Мандра-Пода“ за опазване на дивите птици, обявена със Заповед № РД131/10.02.2012г. (ДВ, бр. 23/2012г.), изменена и допълнена със Заповед № РД-308/31.03.2021г. за опазване на дивите птици и за опазване на природните местообитания и на дивата флора и фауна (ДВ, бр. 48/08.06.2021г.) и двете на министъра на околната среда и водите;

-BC0000242 „Залив Ченгене Скеле“ за опазване на дивите птици, обявена със Заповед РД513/22.08.2008г. (ДВ, бр. 78/2008), изменена и допълнена със Заповед № РД-282/31.03.2021 г. за опазване на дивите птици и за опазване на природните местообитания и на дивата флора и фауна (ДВ, бр. 41/18.05.2021 г.) и двете на министъра на околната среда и водите;

-BG0000273 „Бургаско езеро“ за опазване на дивите птици, обявена със Заповед РД769/28.10.2008г. (ДВ, бр. 102/2008), изменена и допълнена със Заповед № РД-307/31.03.2021 г. за опазване на дивите птици и за опазване на природните местообитания и на дивата флора и фауна (ДВ, бр. 48/08.06.2021 г.) и двете на министъра на околната среда и водите;

- BG0002077 „Бакърлъка“ за опазване на дивите птици, обявена със Заповед №РД-530/26.05.2010г. на министъра на околната среда и водите (ДВ, бр. 49/2010г.); Заповед за поправка на очевидна фактическа грешка в заповедта за обявяване №РД-563/22.07.2014г. (ДВ, бр.67/12.08.2014г.);

- BG0000151 „Айтоска планина“ за опазване на природните местообитания и на дивата флора и фауна, обявена със Заповед № РД-1018/17.12.2020 г. на Министъра на околната среда и водите (ДВ, бр. 17/26.02.2021 г.);

- BG0001502 „Отманли“ за опазване на природните местообитания и на дивата флора и фауна, одобрена с Решение на МС № 660/01.11.2013 г. (ДВ, бр. 97/2013 г.).

Информацията за програмата на този етап е твърде обща. При извършената проверка за допустимост по смисъла на чл.12, във връзка с чл.2, ал.2 от Наредбата за ОС се установи, че „План за устойчива градска мобилност на Община Бургас за периода 2021 – 2030 г.“ с възложител: Община Бургас е допустима при съобразяване на произтичащите от тях ППП/ИП с:

- Режимите на защитените територии, определени със Закона за защитените територии, заповедите за обявяването им и с утвърдените Планове за управление (ако има такива);



гр. Бургас, к-с Лазур, ул. „Перущица“ 67, ет.3, п.к.388
Тел: +359 56 813205, Факс: +359 56 813 200
e-mail: riosvbs@unacs.bg
www.riosvbs.com



електромобилността, удължаване на велосипедната мрежа, създаване на зони с успокоен трафик, увеличаване на пешеходната мрежа.

- **Приоритет 2.** Подобряване на градската среда - устойчива мобилност и подобряване на безопасност - Приоритетът е насочен към подобряване на градската среда – подобряване на улиците в града, за да се намали натоварването, извеждане на транзитния трафик, за да се намали времето за придвижване, създаване на „буферни паркинги“ като се насърчава модела „park and ride“, инициативи за създаване на вътрешноквартални паркинги, подобряване на пътната безопасност чрез въвеждане на конкретни мерки, обезопасяване на велосипедни алеи и пешеходни зони, подобряване на връзките и интеграцията между градския и междуселищен транспорт, железопътния, въздушен и морски транспорт като част от реализиране на интермодални превози.

- **Приоритет (3)** Интелигентни транспортни системи; Интегрирани решения за управление - Този приоритет е насочен към въвеждане и използване на интелигентните системи за управление на трафик, включват инвестиции в системи за управление на обществените паркинги, зоните за контролирано, надграждане на системата за интелигентно управление на светофарно регулирани кръстовища, включително и за мониторинг и управление на товарните превози, въвеждане на система за моделиране, както и свързана с нея система за събиране и анализ на данни, провеждане на мониторинг.

- **Приоритет 4.** Управление и организация на мобилността

- **Приоритет 5.** Комуникация

Предвид наличните данни, Ви уведомявам, че планът не подлежи на регламентираните с Глава шеста от Закона процедури по преценяване на необходимостта от извършване на екологична оценка и задължителна екологична оценка.

Териториалният обхват на „План за устойчива градска мобилност на община Бургас“ не попада в границите на защитени територии по смисъла на Закона за защитените територии. На територията на Община Бургас попадат следните защитени територии по смисъла на Закона за защитените територии:


- Поддържан резерват (ПР) „Атанасовско езеро“, землище на гр. Бургас, обявена със Заповед № 601/12.08.1980 г. на КОПС при МС (ДВ, бр.70/1980 г.), прекатегоризация със Заповед № РД-392/15.10.1999 г. на министъра на околната среда и водите (ДВ, бр. 99/1999 г.), приемане на План за управление със Заповед № РД 1292/17.10.2003 г. на министъра на околната среда и водите (ДВ, бр. 110/2003 г.)

- Защитена местност (ЗМ) „Бургаски солници“, землище на гр. Бургас, обявена със Заповед № 930/08.10.1981г. на КОПС (ДВ, бр. 85/1981 г.), прекатегоризация със Заповед № РД-418/18.06.2007 г. на министъра на околната среда и водите (ДВ, бр. 61/2007 г.)

- Защитена местност (ЗМ) „Вая“, землище на гр. Бургас, обявена със Заповед № РД-405/04.12.1997 г. на министъра на околната среда и водите (ДВ, бр. 122/1997 г.)

- Защитена местност (ЗМ) „Пода“, землище на гр. Бургас, обявена със Заповед № 443/20.04.1989 г. на КОПС при МС (ДВ, бр. 37/1989 г.), приемане на План за управление със Заповед № РД-919/08.10.2002 г. на министъра на околната среда и водите (ДВ, бр. 108/2002 г.)

- Защитена местност (ЗМ) „Ченгене скеле“, землища на гр. Бургас и с. Маринка, обявена със Заповед № РД-419/14.11.1995 г. на министъра на околната среда и водите (ДВ, бр. 105/1995г.)



гр. Бургас, к-с Лазур, ул. „Перушица“ 67, ет.3, п.к.388
Тел: +359 56 813205, Факс: +359 56 813 200
e-mail: riosvbs@unacs.bg
www.riosvbs.com



- Режимите на защитените зони, определени със заповедите за обявяването им и Плановите за управление (ако има такива);

Предвид гореизложеното, отчитайки местоположението и характера на плана, считам че при одобряването му няма вероятност от отрицателно въздействие върху посочените по-горе защитени зони. В тази връзка на основание чл.2, ал.2 от Наредбата за ОС Ви уведомявам, че преценката на компетентния орган е, че **не е необходимо провеждане на процедура по реда на Глава втора от Наредбата за ОС.**

След извършена проверка по наличната към момента в РИОСВ-Бургас цифрова информация и модели за разпространение на дюнни природни местообитания по Черноморското крайбрежие е установено, **че не се засягат площи с характеристика на пясъчни дюни.** Настоящото становище по отношение на пясъчните дюни, предвид Заповед № РД-299/29.03.2013г. на министъра на околната среда и водите, следва да се счита и като становище по смисъла на §25, ал.3 на Закона за устройство на Черноморското крайбрежие.

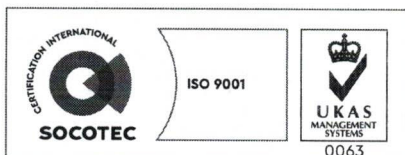
За бъдещи инвестиционни предложения, произтичащи от плана следва Община Бургас да уведоми писмено РИОСВ-Бургас с цел провеждане на приложимите процедури по реда на Глава VI от Закона за опазване на околната среда (ЗООС) и чл. 31 от Закона за биологичното разнообразие (ЗБР).

Настоящото се отнася само за заявените параметри на плана и не отменя необходимостта от получаване на съгласувания или разрешителни, предвидени в други закони и подзаконовни нормативни актове.

При всички случаи на промяна в параметрите на плана или на някои от обстоятелствата, при които е издадено настоящото писмо, възложителят е длъжен да уведоми незабавно РИОСВ-Бургас за промените

ПАВЕЛ МАРИНОВ

Директор на РИОСВ-Бургас



гр. Бургас, к-с Лазур, ул. „Перушица” 67, ет.3, п.к.388
Тел: +359 56 813205, Факс: +359 56 813 200
e-mail: riosvbs@unacs.bg
www.riosvbs.com

