



РЕПУБЛИКА БЪЛГАРИЯ

Министерство на околната среда и водите

Регионална инспекция по околната среда и водите - Бургас

Изх. № ПД-1414 (2)
гр. Бургас, 11. 05. 2023

ДО

“ЗЕНИТ ЕКО” ЕООД

ГР. СОФИЯ, РАЙОН СРЕДЕЦ, УЛ. “ПОЗИТАНО” № 3, ЕТ. 1, АП. 1

КОПИЕ

РДГ-БУРГАС

Относно: “Горскостопанска програма за имоти с идентификатори 17974.108.7, 17974.108.11, 17974.108.12, 17974.108.13 и 17974.108.14 по КК на гр. Средец, община Средец, в териториалния обхват на ТП «ДГС Средец», възложител “ЗЕНИТ ЕКО” ЕООД

Във връзка с внесената от Вас документация с вх. № ПД-1414/2023 г. в РИОСВ-Бургас за цитираната програма, която приемам като уведомление по чл. 10, ал. 1 от Наредбата за условията и реда за извършване на оценка за съвместимостта на планове, програми, проекти и инвестиционни предложения с предмета и целите на опазване на защитените зони - *Наредбата за ОС*, на основание чл. 6а, т. 2 от същата Наредба, Ви уведомявам за следното:

Представената “Горскостопанска програма за имоти с идентификатори 17974.108.7, 17974.108.11, 17974.108.12, 17974.108.13 и 17974.108.14 по КК на гр. Средец, община Средец, в териториалния обхват на ТП «ДГС Средец», попада в обхвата на чл. 2, ал. 2 от Наредбата за ОС.

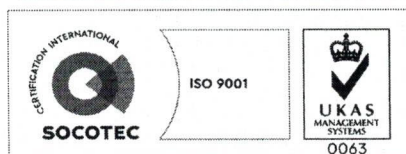
Горскостопанската програма се отнася за пет имота, разположени в землището на гр. Средец, в обхвата на дейност на ТП «ДГС Средец». Представен е протокол от проверка по документи и на терен от Комисия на РДГ-Бургас с дата 03.05.2023 г. Характеристиките на подотделите, предложенията, констатациите и видовете сечи са както следва:

1. Имот с **идентификатор 17974.108.7** е с обща площ 62,166 дка, от които обект на горскостопанската програма са 42,924 дка, в т.ч. подотдел 93:г с площ 40,000 дка и подотдел 93:д с площ 2,924 дка.

1.1. Подотдел 93:г представлява издънково-семенно насаждение със състав: келяв габър 60 %, мъждрян 30 %, цер 10 %, стопански клас Келявгабър, възраст 40, 30 и 20 г., неравномерен строеж, пълнота и склопеност 0,7. Наличие на единични надлесни дървета от цер и благун с издънков произход на възраст 80 г., както и единични стъбла от черен бор със семенен произход и силно влошено санитарно състояние.

Съгласно изготвената горскостопанска програма е предвидена гола сеч 100 % на площни сечища до 2,0 ха и санитарна сеч 100 % на 11 бр. стъбла от черен бор. Не се предвижда ползване от единични надлесни дървета от цер и благун.

1.2. Подотдел 93:д представлява издънково насаждение със състав: цер 80 %, благун 20 %, стопански клас Церов за превръщане, възраст 80 г., неравномерен строеж, пълнота 0,5,



гр. Бургас, к-с Лазур, ул. „Перушица“ 67, ет.3, п.к.388

Тел: +359 56 813205, Факс: +359 56 813 200

e-mail: riosvbs@unacs.bg

www.riosvbs.com



склопеност 0,6. Наличие на подраст от цер и благуи, семенен произход, височина 1,0 м и покритие 20 %. Наличие на подлес от келяв габър и мъждрян, възраст 40, 20 г., височина 5 м и покритие 70 %.

Съгласно изготвената горскостопанска програма е предвидена възобновителна лесовъдска намеса с интензивност 20 % и изсичане на подлеса.

2. Имот с **идентификатор 17974.108.11** е с обща площ 86,655 дка, от които обект на горскостопанската програма са 50,884 дка, в т.ч. подотдел 92:б с площ 20,000 дка, подотдел 92:в с площ 20,000 дка, подотдел 92:г с площ 4,165 дка и подотдел 93:д с площ 6,719 дка.

2.1. Подотдел 92:б представлява издънково насаждение със състав: келяв габър 50 %, мъждрян 20 %, цер 20 %, благуи 10 %, стопански клас Келявгабърров, възраст 40, 30, 20, 20 г., неравномерен строеж, пълнота и склопеност 0,6. Наличие на единични надлесни дървета от цер с издънков произход на възраст 80 г.

Съгласно изготвената горскостопанска програма е предвидена гола сеч 100 % на площно сечище до 2,0 ха. Не се предвижда ползване от единични надлесни дървета от цер.

2.2. Подотдел 92:в представлява издънково-семенно насаждение със състав: келяв габър 50 %, мъждрян 30 %, цер 10 %, благуи 10 %, стопански клас Келявгабърров, възраст 40, 30, 10, 10 г., неравномерен строеж, пълнота и склопеност 0,7. Наличие на единични надлесни дървета от цер с издънков произход на възраст 80 г.

Съгласно изготвената горскостопанска програма е предвидена гола сеч 100 % на площно сечище до 2,0 ха. Не се предвижда ползване от единични надлесни дървета от цер.

2.3. Подотдел 92:г представлява издънково насаждение със състав: благуи 70 %, цер 30 %, стопански клас Благунов Средно и нискобонитетен за превръщане, възраст 80 г., неравномерен строеж, пълнота 0,6, склопеност 0,7. Наличие на подлес от келяв габър и мъждрян, възраст 80, 20 г., височина 7, 6 м и покритие 50 %.

Съгласно изготвената горскостопанска програма е предвидена възобновителна лесовъдска намеса с интензивност 20 % и изсичане на подлеса.

2.4. Подотдел 93:д представлява издънково насаждение със състав: цер 80 %, благуи 20 %, стопански клас Церов за превръщане, възраст 80 г., неравномерен строеж, пълнота 0,6, склопеност 0,7. Наличие на подлес от келяв габър и мъждрян, възраст 40, 20 г., височина 5 м и покритие 70 %.

Съгласно изготвената горскостопанска програма е предвидена възобновителна лесовъдска намеса с интензивност 20 % и изсичане на подлеса.

3. Имот с **идентификатор 17974.108.12** е с обща площ 44,259 дка, от които обект на горскостопанската програма са 34,910 дка, в т.ч. подотдел 92:в с площ 20,000 дка, подотдел 92:г с площ 6,730 дка, подотдел 92:д с площ 4,268 дка и подотдел 92:е с площ 3,912 дка.

3.1. Подотдел 92:в представлява издънково-семенно насаждение със състав: келяв габър 50 %, мъждрян 30 %, цер 10 %, благуи 10 %, стопански клас Келявгабърров, възраст 40, 30, 10, 10 г., неравномерен строеж, пълнота и склопеност 0,7. Наличие на единични надлесни дървета от цер с издънков произход на възраст 80 г.

Съгласно изготвената горскостопанска програма е предвидена гола сеч 100 % на площно сечище до 2,0 ха. Не се предвижда ползване от единични надлесни дървета от цер.

3.2. Подотдел 92:г представлява издънково насаждение със състав: благуи 70 %, цер 30 %, стопански клас Благунов Средно и нискобонитетен за превръщане, възраст 80 г., неравномерен строеж, пълнота 0,6, склопеност 0,7. Наличие на подлес от келяв габър и мъждрян, възраст 80, 20 г., височина 7, 6 м и покритие 50 %.

Съгласно изготвената горскостопанска програма е предвидена възобновителна лесовъдска намеса с интензивност 20 % и изсичане на подлеса.

3.3. Подотдел 92:д представлява издънково насаждение със състав: цер 60 %, благун 40 %, стопански клас Церов за превръщане, възраст 80 г., равномерен строеж, пълнота 0,7, склопеност 0,8. Наличие на подраст от цер и благун, семенен произход, възраст 10 г, височина 1,0 м и покритие 20 %. Наличие на подлес от келяв габър и мъждрян, възраст 30 г., височина 5 м и покритие 50 %.

Съгласно изготвената горскостопанска програма е предвидена възобновителна лесовъдска намеса с интензивност 25 % и изсичане на подлеса.

3.4. Подотдел 92:е представлява издънково насаждение със състав: цер 60 %, благун 40 %, стопански клас Церов за превръщане, възраст 80 г., неравномерен строеж, пълнота 0,6, склопеност 0,7. Наличие на подраст от цер и благун, семенен произход, възраст 10 г, височина 1,0 м и покритие 30 %. Наличие на подлес от келяв габър и мъждрян, възраст 30 г., височина 5 м и покритие 50 %.

Съгласно изготвената горскостопанска програма е предвидена възобновителна лесовъдска намеса с интензивност 25 % и изсичане на подлеса.

4. Имот с **идентификатор 17974.108.13** е с обща площ 64,113 дка, от които обект на горскостопанската програма са 62,935 дка, в т.ч. подотдел 92:д с площ 13,448 дка и подотдел 92:е с площ 49,487 дка.

4.1. Подотдел 92:д представлява издънково насаждение със състав: цер 60 %, благун 40 %, стопански клас Церов за превръщане, възраст 80 г., равномерен строеж, пълнота 0,7, склопеност 0,8. Наличие на подраст от цер и благун, семенен произход, възраст 10 г, височина 1,0 м и покритие 20 %. Наличие на подлес от келяв габър и мъждрян, възраст 30 г., височина 5 м и покритие 50 %.

Съгласно изготвената горскостопанска програма е предвидена възобновителна лесовъдска намеса с интензивност 25 % и изсичане на подлеса.

4.2. Подотдел 92:е представлява издънково насаждение със състав: цер 60 %, благун 40 %, стопански клас Церов за превръщане, възраст 80 г., неравномерен строеж, пълнота 0,5, склопеност 0,6. Наличие на подраст от цер и благун, семенен произход, възраст 10 г, височина 1,0 м и покритие 40 %. Наличие на подлес от мъждрян и келяв габър с покритие 50 %.

Съгласно изготвената горскостопанска програма е предвидена възобновителна лесовъдска намеса с интензивност 25 % и изсичане на подлеса.

5. Имот с **идентификатор 17974.108.14** е с обща площ 59,268 дка, от които обект на горскостопанската програма са 31,217 дка, в т.ч. подотдел 92:е с площ 31,217 дка.

5.1. Подотдел 92:е представлява издънково насаждение със състав: цер 60 %, благун 40 %, стопански клас Церов за превръщане, възраст 80 г., неравномерен строеж, пълнота 0,4, склопеност 0,5. Наличие на подраст от цер и благун, семенен произход, възраст 10 г, височина 1,0 м и покритие 40 %. Наличие на подлес от мъждрян и келяв габър с покритие 50 %.


Съгласно изготвената горскостопанска програма е предвидена възобновителна лесовъдска намеса с интензивност 20 % и изсичане на подлеса.

Обобщено предложенията са:

За имот с идентификатор 17974.108.7 да се разреши:

- За подотдел 93:г – гола сеч 100 % за келявия габър и мъждряна на площни сечища до 2,0 ха и санитарна сеч 100 % на 11 бр. стъбла от черен бор. **Не се разрешава ползване на единични надлесни дървета от цер и благун.**
- За подотдел 93:д – възобновителна лесовъдска намеса с интензивност 20 % и изсичане на подлеса.

За имот с идентификатор 17974.108.11 да се разреши:



гр. Бургас, к-с Лазур, ул. „Перушица“ 67, ет.3, п.к.388

Тел: +359 56 813205, Факс: +359 56 813 200

e-mail: riosvbs@unacs.bg

www.riosvbs.com



- За подотдел 92:б – гола сеч 100 % за келявия габър и мъждряна на площно сечище до 2,0 ха. **Не се разрешава ползване на единични надлесни дървета от цер.**
- За подотдел 92:в – гола сеч 100 % за келявия габър и мъждряна на площно сечище до 2,0 ха. **Не се разрешава ползване на единични надлесни дървета от цер.**
- За подотдел 92:г – възобновителна лесовъдска намеса с интензивност 20 % и изсичане на подлеса.
- За подотдел 93:д – възобновителна лесовъдска намеса с интензивност 20 % и изсичане на подлеса.

За имот с идентификатор 17974.108.12 да се разреши:

- За подотдел 92:в – гола сеч 100 % за келявия габър и мъждряна на площно сечище до 2,0 ха. **Не се разрешава ползване на единични надлесни дървета от цер.**
- За подотдел 92:г – възобновителна лесовъдска намеса с интензивност 20 % и изсичане на подлеса.
- За подотдел 92:д – възобновителна лесовъдска намеса с интензивност 25 % и изсичане на подлеса.
- За подотдел 92:е – възобновителна лесовъдска намеса с интензивност 25 % и изсичане на подлеса.

За имот с идентификатор 17974.108.13 да се разреши:

- За подотдел 92:д – възобновителна лесовъдска намеса с интензивност 25 % и изсичане на подлеса.
- За подотдел 92:е – възобновителна лесовъдска намеса с интензивност 25 % и изсичане на подлеса.

За имот с идентификатор 17974.108.14 да се разреши:

- За подотдел 92:е – възобновителна лесовъдска намеса с интензивност 20 % и изсичане на подлеса.

ПИ с идентификатори 17974.108.7, 17974.108.11, 17974.108.12, 17974.108.13 и 17974.108.14 по КК на гр. Средец, община Средец, предмет на Горскостопанската програма **не попадат** в границите на защитени територии по смисъла на Закона за защитените територии и в защитени зони от мрежата Натура 2000. Най-близо (на 2,52 км) е разположена защитена зона BG0000198 “Средецка река” за опазване на природните местообитания и на дивата флора и фауна, обявена със Заповед №РД-346/31.03.2021 г. на министъра на околната среда и водите (ДВ, бр. 56/06.07.2021 г.).

Предвидените дейности по реализация на представената програма не могат да бъдат отнесени към никоя от позициите на Приложение №1 и №2 на Закона за опазване на околната среда и не подлежат на регламентираните с Глава шеста от Закона процедури по преценяване на необходимостта от извършване на екологична оценка и/или оценка на въздействието върху околната среда, задължителна екологична оценка и/или оценка на въздействието върху околната среда.

С оглед гореизложеното, отчитайки отстоянието от най-близо разположената защитена зона, предложените лесовъдски наамеси и продължителността на предвидените дейности, считам че при реализацията на конкретната програма няма да се наруши кохерентността на защитените зони и да се достигне до нарушаване или прекъсване на биокоридорни връзки от значение за видовете, включени в предмета на опазване на най-близо разположената защитена зона BG0000198 “Средецка река”. Предвид това, считам че при реализацията на конкретната програма, няма вероятност от отрицателно въздействие

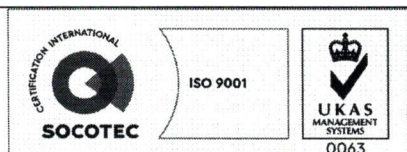
върху защитена зона BG0000198 "Средецка река" за опазване на природните местообитания и на дивата флора и фауна.

В тази връзка на основание чл. 2, ал. 2 от *Наредбата за ОС* Ви уведомявам, че за: "Горскостопанска програма за имоти с идентификатори 17974.108.7, 17974.108.11, 17974.108.12, 17974.108.13 и 17974.108.14 по КК на гр. Средец, община Средец, в териториалния обхват на ТП «ДГС Средец», **преценката на компетентния орган е, че не е необходимо провеждане на процедура по реда на Глава втора от Наредбата за ОС.**

Настоящото писмо се отнася само за заявените параметри на програмата и не отменя необходимостта от получаване на съгласувания или разрешителни, предвидени в други закони и подзаконовни нормативни актове.

При всички случаи на промяна в параметрите на програмата или на някои от обстоятелствата, при които е издадено настоящото писмо, възложителят е длъжен да уведоми незабавно РИОСВ-Бургас за промените.

ПАВЕЛ МАРИНОВ
Директор на РИОСВ-Бургас



гр. Бургас, к-с Лазур, ул. „Перущица“ 67, ет.3, п.к.388

Тел: +359 56 813205, Факс: +359 56 813 200

e-mail: riosvbs@unacs.bg

www.riosvbs.com

