



## РЕПУБЛИКА БЪЛГАРИЯ

### Министерство на околната среда и водите

#### Регионална инспекция по околната среда и водите - Бургас

ИЗХ. № ПД-1389 (1)  
ГР. БУРГАС 02.05.2023

ДО

„ВИК“ ЕАД-ГР. БУРГАС

КВ. „ПОБЕДА“, УЛ. „ГЕН. ВЛАДИМИР ВАЗОВ“ № 3

ГР. БУРГАС

КОПИЕ ДО

ОБЩИНА БУРГАС

**Относно:** Инвестиционно предложение „Промяна по време на строителство на обект: „Реконструкция на ВиК мрежата на град Бургас – Запад“, с възложител: „Водоснабдяване и Канализация“ ЕАД, град Бургас

Във връзка с внесената от Вас документация с вх. № ПД-1389/2023г. в РИОСВ-Бургас за цитираното инвестиционно предложение, която приемам като уведомление по чл.10, ал.1 от Наредбата за условията и реда за извършване на оценка за съвместимостта на планове, програми, проекти и инвестиционни предложения с предмета и целите на опазване на защитените зони, наричана за краткост Наредбата за ОС и на основание чл.6а, т.2 от същата, Ви уведомявам следното:

Инвестиционно предложение „Промяна по време на строителство на обект: „Реконструкция на ВиК мрежата на град Бургас – Запад“ попада в обхвата на чл.2, ал.2 от Наредбата за ОС.

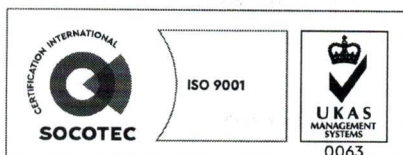
Основното инвестиционно предложение е част от „Регионално прединвестиционно проучване (РПИП) за обособена територия обслужвана от „ВиК“ ЕАД, гр. Бургас, за което Директорът на РИОСВ-Бургас е издал Решение № БС-108-ПР/2018г. за преценяване на необходимостта от извършване на оценка на въздействието върху околната среда, с характер да не се извършва ОВОС.

С писмо с изх. № ПД-565(28)/18.01.2019г. Директорът на РИОСВ-Бургас е съгласувал осъществяване на ИП в обхвата на „Регионално прединвестиционно проучване на обособена територия обслужвана от „ВиК –Бургас“ ЕАД, град Бургас, с което е определил, че предложените обекти са оценени в хода на проведена процедура по реда на Глава шеста от ЗООС и чл. 31 от ЗБР, приключила с Решение № БС-108-ПР/2018г. и не намира основание за провеждане на нови процедури по екологичното законодателство.

С настоящото предложение се предвижда дейности, свързани с промяна по време на строителство на обект: „Реконструкция на ВиК мрежата на град Бургас – Запад“, както следва:

#### **В част Водоснабдяване:**

Подообект: Реконструкция и изграждане на външни довеждащи водопроводи за кв. Лозово, ж.к. Славейков и Северна промишлена зона - гр. Бургас – изместване на СВО за ПИ с ид. 07079.603.55. Водоснабдяването на имота е предвидено да се осъществява по одобрен



гр. Бургас, к-с Лазур, ул. „Перущица“ 67, ет.3, п.к.388

Тел: +359 56 813205, Факс: +359 56 813 200

e-mail: [riosvbs@unacs.bg](mailto:riosvbs@unacs.bg)

[www.riosvbs.com](http://www.riosvbs.com)





технически проект, чрез изграждане на сградно водопроводно отклонение /СВО/ от новопроектиран довеждащ водопровод 3, преминаващ в сервитута на ПИ с идентификатор 07079.603.58. С настоящото изменение се предвижда отпадане на СВО за ПИ с идентификатор 07079.603.55, като се предвижда изграждане на уличен водопровод за подвързване на съществуващото СВО в ПИ с идентификатор 07079.603.107. Новопредвидения участък ще се изгради от тръби DN160 PE, PN10. С проекта за промяна ще се изгради допълнително трасе от 54,02 м уличен водопровод за подвързване на съществуващото СВО.

Подобект: Реконструкция на водопроводната мрежа и съоръжения на кв. Долно Езерово, гр. Бургас – изменение при клон 80 от водопроводната мрежа на кв. Долно езеро. След стартиране на строителството за реконструкция на водопроводната мрежа на кв. Долно езеро е установено, че клон 80 от проекта е вече изпълнен. Във връзка с възникнала аварийна ситуация на клон 80 се е наложило неговата подмяна с нова тръба DN110 PE100, PN10. Промяната в техническия проект е свързана с отпадане на клон 80, като по този начин 114, 92 м от предвидената за реконструкция водопроводна мрежа на кв. Долно езеро отпада.

#### **В част Канализация:**

Подобект: Реконструкция и изграждане на канализационна мрежа и съоръжения на ж.к. Славейков в гр. Бургас - преработка по време на строителство на нов клон I, клон III и клон V от канализационна мрежа и съоръжения на ж.к. Славейков в гр. Бургас.

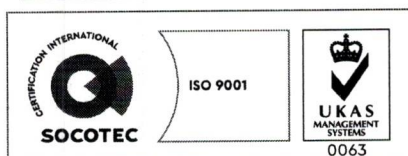
На база извършени изследвания и наблюдения на Главен клон III от подобект „Реконструкция и изграждане на канализационна мрежа и съоръжения в ж.к. Славейков се установява, че в ПИ с идентификатор 07079.602.267, участък от РШ 467 до РШ 463 е реконструиран с ПП тръби, като същия попада в трасето на новопроектирания канал. Участъка от РШ 466 до РШ 463, е предвиден съгласно одобрения проект да се изпълни от ПП тръби и има необходимия хидравличен капацитет. Във връзка с гореизложеното участък РШ 467 до РШ 463 ще се запази и ще отпадне от обхвата на изпълнение за изграждане на нова канализация в кв. Славейков при запазване на схемата на канализационната мрежа. Дължината на предвидената реконструкция намалява с 94,25 м.

С цел опазване на мелиоративно насаждение по ул. „Янко Комитов“ в гр. Бургас, се предвижда промяна на трасето на Главен клон V в участъка между РШ 429 и РШ 337. За целта се измества трасето, както следва:

- 31,76 кв. м в ПИ с идентификатор 07079.602.662 по КК на гр. Бургас.
- 140,24 кв. м в ПИ с идентификатор 07079.602.732 по КК на гр. Бургас
- 32,30 кв. м. в ПИ с идентификатор 07079.602.257 по КК на гр. Бургас
- 127,88 кв. м. в ПИ с идентификатор 07079.602.134 по КК на гр. Бургас
- 23,05 кв. м. в ПИ с идентификатор 07079.602.630 по КК на гр. Бургас
- 24,03 кв. м. в ПИ с идентификатор 07079.602.133 по КК на гр. Бургас
- 163,09 кв. м. в ПИ с идентификатор 07079.602.66 по КК на гр. Бургас

Съгласно одобрен ТИП трасето на Главен клон I в участъка между РШ 337 и ДП 6, преминава в оста на предвидена съгласно ПУП-ПУР улица. Предвижда се трасето на Главен клон I да се измести в оста на новопроектирана улица съгласно проект на изменение на ПУП-ПРЗ. След изменението дължината на Главен клон I в участъка между РШ 337 и ДП 6 ще е 217,03 м.

Посочените по-горе дейности, свързани с реализация на инвестиционното предложение, не попадат в позициите на Приложения № 1 и № 2, съответно към чл. 92 и чл. 93 от Закона за опазване на околната среда (ЗООС) и не подлежат на регламентираните с



гр. Бургас, к-с Лазур, ул. „Перущица“ 67, ет.3, п.к.388  
Тел: +359 56 813205, Факс: +359 56 813 200  
e-mail: [riosvbs@unacs.bg](mailto:riosvbs@unacs.bg)  
[www.riosvbs.com](http://www.riosvbs.com)





Глава шеста от ЗООС процедури по преценяване на необходимостта от извършване на екологична оценка и/или оценка на въздействието върху околната среда, задължителна екологична оценка и/или оценка на въздействието върху околната среда.

Имотите и трасетата на водопровод и канал, предмет на инвестиционното предложение не попадат в границите на защитени територии по смисъла на Закона за защитените територии и не попадат в границите на защитени зони по смисъла на Закона за биологичното разнообразие (Натура 2000 място). Най-близо е разположена защитена зона BG0000273 "Бургаско езеро" за опазване на дивите птици, обявена със Заповед №РД-769/28.10.2008г. (ДВ, бр. 102/2008г.), изменена и допълнена със Заповед № РД-307/31.03.2021г. за опазване на дивите птици и за опазване на природните местообитания и на дивата флора и фауна (ДВ, бр. 48/08.06.2021г.) и двете на министъра на околната среда и водите.

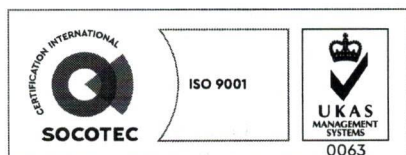
Предвид гореизложеното, отчитайки местоположението на имотите, трасета (в урбанизираната територия на гр. Бургас) и характера на инвестиционното предложение, считам че при реализацията му няма вероятност от отрицателно въздействие върху посочената по-горе, най-близо разположена защитена зона. В тази връзка на основание чл.2, ал.2 от Наредбата за ОС Ви уведомявам, че преценката на компетентния орган е, че **не е необходимо провеждане на процедура по реда на Глава втора от Наредбата за ОС.**

След извършена проверка по наличната към момента в РИОСВ-Бургас цифрова информация и модели за разпространение на дюнни природни местообитания по Черноморското крайбрежие е установено, **че имотите и трасетата не засягат площ с характеристика на пясъчни дюни.** Настоящото становище по отношение на пясъчните дюни, предвид Заповед № РД-299/29.03.2013г. на министъра на околната среда и водите, следва да се счита и като становище по смисъла на §25, ал.3 на Закона за устройството на Черноморското крайбрежие.

*Настоящото писмо се отнася само за заявените параметри на инвестиционното предложение и не отменя необходимостта от получаване на съгласувания или разрешителни, предвидени в други закони и подзаконовни нормативни актове.*

*При всички случаи на промяна в параметрите на инвестиционното предложение или на някои от обстоятелствата, при които е издадено настоящото писмо възложителят е длъжен да уведоми незабавно РИОСВ-Бургас за промените.*

**ПАВЕЛ МАРИНОВ**  
Директор на РИОСВ – Бургас



гр. Бургас, к-с Лазур, ул. „Перущица“ 67, ет.3, п.к.388  
Тел: +359 56 813205, Факс: +359 56 813 200  
e-mail: [riosvbs@unacs.bg](mailto:riosvbs@unacs.bg)  
[www.riosvbs.com](http://www.riosvbs.com)

