



## РЕПУБЛИКА БЪЛГАРИЯ

Министерство на околната среда и водите

Регионална инспекция по околната среда и водите - Бургас

ИЗХ. № ПД-907(1)  
ГР. БУРГАС 29. 03. 2023

ДО  
ГЕОРГИ ЯНЕВ

ГР. БУРГАС

СТЕЛА ПЕТКОВА

ГР. БУРГАС

КОПИЕ ДО  
ОБЩИНА БУРГАС

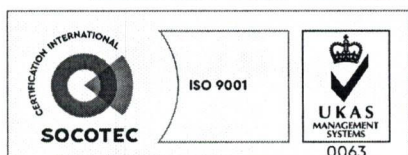
Относно: Инвестиционно предложение /ИП/ „Изграждане на трасе на уличен водопровод за водоснабдяване на ПИ с идентификатор 07079.671.665 по КК на гр. Бургас, община Бургас /УПИ ХХХ-374, кв. 162 по плана на ж. к. „Меден Рудник“, гр. Бургас/“, с възложители: Георги Янев и Стела Петкова

Във връзка с Ваше уведомление с вх. № ПД-907/14.03.2023 г. в РИОСВ-Бургас за горесцитираното ИП, което приемам като уведомление по чл. 10. ал. 1 от Наредбата за условията и реда за извършване на оценка за съвместимостта на планове, програми, проекти и инвестиционни предложения с предмета и целите на опазване на защитените зони - Наредбата за ОС, на основание чл. 6а, т. 2 от същата Наредба, Ви уведомявам за следното:

ИП: „Изграждане на трасе на уличен водопровод за водоснабдяване на ПИ с идентификатор 07079.671.665 по КК на гр. Бургас, община Бургас /УПИ ХХХ-374, кв. 162 по плана на ж. к. „Меден Рудник“, гр. Бургас/“, попада в обхвата на чл. 2, ал. 2 от Наредбата за ОС.

С настоящото предложение се предвиждат дейности по изграждане на трасе на уличен водопровод ПЕВП Ф110, ПЕ 100, РН 10, с дължина 60,00 м, за водоснабдяване на ПИ с идентификатор 07079.671.665 по КК на гр. Бургас, община Бургас.

Водовземането ще се осъществи от съществуващ водопровод ПЕВП Ф110. Новопредвиденото трасе ще преминава в сервитута на прилежащата улица.



гр. Бургас, к-с Лазур, ул. „Перушица“ 67, ет.3, п.к.388  
Тел: +359 56 813205, Факс: +359 56 813 200  
e-mail: [riosvbs@unacs.bg](mailto:riosvbs@unacs.bg)  
[www.riosvbs.com](http://www.riosvbs.com)



С документацията е представен договор за изграждане и присъединяване на водоснабдителна и/или канализационна система № 22/23.02.2023 г. между Община Бургас, «ВиК» ЕАД и Георги Янев и Стела Петкова, за изграждане на ново ВиК съоръжение: уличен водопровод за водоснабдяване на ПИ с идентификатор 07079.671.665 по КК на гр. Бургас, община Бургас /УПИ XXX-374, кв. 162 по плана на ж. к. „Меден Рудник“, гр. Бургас/.

Посочените по-горе дейности, свързани с реализация на ИП **не попадат** в позициите на Приложения № 1 и 2, съответно към чл. 92 и чл. 93 от Закона за опазване на околната среда и **не подлежат** на регламентирани с глава шеста от Закона процедури по преценяване на необходимостта от извършване на екологична оценка и/или оценка на въздействието върху околната среда, задължителна екологична оценка и/или оценка на въздействието върху околната среда.

Теренът, предвиден за реализация на ИП, **не попада** в границите на защитени територии по смисъла на Закона за защитените територии и **не попада** в границите на защитени зони по смисъла на Закона за биологичното разнообразие (Натура 2000 места). Най-близко /на около 1,69 км /е разположена защитена зона с код BG0000273 „Бургаско езеро“ за опазване на дивите птици, обявена със Заповед № РД-769/28.10.2008 г. (обн., ДВ, бр.102/2008 г.), изменена и допълнена със Заповед № РД-307/31.03.2021 г. за опазване на дивите птици и за опазване на природните местообитания и на дивата флора и фауна (обн. ДВ, бр.48/08.06.2021 г.) и двете на министъра на околната среда и водите.

С оглед гореизложеното, отчитайки местоположението /урбанизирана територия, извън Натура 2000 места/, обема /трасето е с дължина 60 м/ и характера /дейности по изграждане на уличен водопровод/ на заявеното ИП, при реализацията му **няма вероятност от отрицателно въздействие** върху най-близко разположената ЗЗ с код BG0000273 „Бургаско езеро“ от мрежата Натура 2000, **по отношение на:**

- пряко или косвено унищожаване, увреждане или фрагментиране на местообитания, природни местообитания и местообитания на растителни и животински видове, предмет на опазване в защитена зона, тъй като теренът, в който е предвидено да се реализира ИП представлява антропогенно повлияна територия, без наличие на характеристика на ландшафта от значение за видовете, предмет на опазване от мрежата Натура 2000;

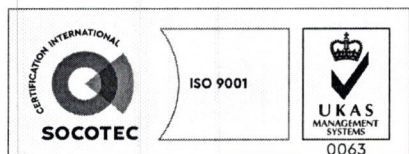
- трансформация на местообитания на видове, безпокойство или прогонване на видове, предмет на опазване в най-близко разположената ЗЗ, тъй като ИП не е свързан с усвояването на допълнителни площи от нея. Теренът, предмет на ИП, е разположен на около 1,69 км от границите на зоната, което предполага, че с реализацията му не следва да се очакват промени в структурата и функциите на защитената зона;

- нарушаване целостта и целите на опазване на защитената зона, предвид обема и характера на ИП;

- нарушаване кохерентността между съседни защитени зони, тъй като реализацията на ИП не е свързана с промяна на начина на трайно ползване на терена;

- възникване на отрицателен кумулативен ефект върху защитената зона, при реализацията му в комбинация с други одобрени в района на въздействие инвестиционни предложения, планове, програми, проекти. Спецификата на ИП не предполага кумулиране с други инвестиционни предложения, планове, програми, проекти.

В тази връзка на основание чл.2, ал.2 от *Наредбата за ОС* Ви уведомявам, че за така заявеното ИП: „Изграждане на трасе на уличен водопровод за водоснабдяване на ПИ с идентификатор 07079.671.665 по КК на гр. Бургас, община Бургас /УПИ XXX-374, кв. 162 по



гр. Бургас, к-с Лазур, ул. „Перушица“ 67, ет.3, п.к.388  
Тел: +359 56 813205, Факс: +359 56 813 200  
e-mail: [riosvbs@unacs.bg](mailto:riosvbs@unacs.bg)  
[www.riosvbs.com](http://www.riosvbs.com)





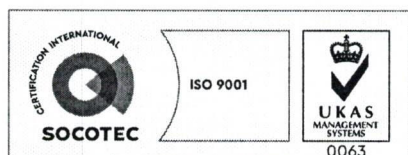
плана на ж. к. „Меден Рудник“, гр. Бургас/“ **преценката** на компетентния орган е, че **не е необходимо провеждане на процедура по реда на Глава втора от Наредбата за ОС.**

След извършена проверка по наличната към момента в РИОСВ-Бургас цифрова информация и модели за разпространение на дюнни природни местообитания по Черноморското крайбрежие е установено, че в терена **няма пясъчни дюни**. Настоящото произнасяне по отношение на пясъчните дюни, предвид Заповед № РД-299/29.03.2013 г. на Министъра на околната среда и водите, следва да се счита и като становище по смисъла на §25, ал. 3 на Закона за устройството на Черноморското крайбрежие.

*Настоящото писмо се отнася само за заявените параметри на ИП и не отменя необходимостта от получаване на съгласувания или разрешителни, предвидени в други закони и подзаконови нормативни актове.*

*При всички случаи на промяна в параметрите на ИП или на някои от обстоятелствата, при които е издадено настоящото писмо, възложителят е длъжен да уведоми незабавно РИОСВ-Бургас за промените.*

**ПАВЕЛ МАРИНОВ**  
**ДИРЕКТОР НА РИОСВ-БУРГАС**



гр. Бургас, к-с Лазур, ул. „Перушица“ 67, ет.3, п.к.388  
Тел: +359 56 813205, Факс: +359 56 813 200  
e-mail: [riosvbs@unacs.bg](mailto:riosvbs@unacs.bg)  
[www.riosvbs.com](http://www.riosvbs.com)

